

# 文化財年報36 平成26年度

---



平成27年9月  
仙台市教育委員会

## 目 次

目 次

例 言

序 文

I. 文化財の保護管理	1
II. 文化財の普及啓発	7
III. 埋蔵文化財の調査	14
IV. 指定文化財及び登録文化財一覧	26
V. 仙台市文化財調査報告書刊行目録	33

職員録

## 例 言

- 1 本書は仙台市教育委員会文化財課が、平成26年度に実施した文化財の保護・管理・普及啓発ならびに埋蔵文化財調査の各事業に係る年度報告書である。
- 2 本書に掲載した地形図は、国土交通省国土地理院発行5万分の1「仙台」等を使用し、5万分の1以外の縮尺となる場合は縮尺を記した。
- 3 本書の編集は仙台市教育委員会文化財課が行った。

表紙：国指定名勝「おくのほそ道の景勝地」つゝじが岡及び天神の御社（平成27年3月10日追加指定）

## 序 文

平成23年3月11日に発生した東日本大震災から早くも4年が経過し、今年度をもちまして5年間の集中復興期間が終了しようとしております。

しかしながら、被災した市民の方々の住宅建設など生活再建等に伴う発掘調査への対応、震災を契機として高まる地域の文化財や歴史への関心に対応した普及啓発など、これからも取り組みを進めていかなければならないと考えております。

本市にも、歴史の中で生み出されてきた文化財がたくさんあり、その内容は多種多様に及びます。建築物、絵画、彫刻、工芸品、古文書、遺跡そして考古資料などの他、年中行事や民俗芸能などの民俗資料なども文化財に含まれます。

震災の後、整備された野村文化財収蔵室が稼働し、収蔵しきれなかった遺物も収蔵できるようになり、一歩ずつ環境の整備もなされてきております。

今後、埋蔵文化財や美術資料から伝統文化、文化的景観まで幅広い文化財を対象に常に現場・現物を重視しながら、市内の文化財の保護を行っていきたいと考えておりますので、今後ご支援ご協力を切にお願い申し上げます。

平成27年9月

仙台市教育委員会

教育長 大越 裕光

## I. 文化財の保護管理

### 1. 文化財の指定

平成26年度は本市において次の通り文化財指定を行った。

「竹菱梅葵紋蒔絵女乗物 1 挺」 指定有形文化財（工芸品）：平成26年7月31日（告示）

文化11年（1814）に紀州徳川家から仙台藩十代藩主伊達斉宗に嫁いできた鎧姫（かたひめ）が用いたと伝えられる乗物。意匠・技法ともに優れた大名婚礼調度。保存状態がよく、江戸時代の工芸史を研究する上でも貴重。

また、指定無形民俗文化財「大沢の田植踊」が県指定無形民俗文化財に指定されたため、市の指定が解除された。



●竹菱梅葵紋蒔絵女乗物

### 2. 文化財の調査

平成26年度より、3か年計画で国庫補助事業「朴沢学園裁縫教育資料史料調査」を開始した。

調査対象は、学校法人朴沢学園が所蔵する明治から昭和中期にかけて製作された裁縫教育資料群約4,500点である。

本事業では、「朴沢学園裁縫教育資料調査指導委員会」もと、資料の整理と調査による悉皆目録の作成、保管用具の移し替え等による保管環境の向上を進める。



●朴沢学園裁縫教育資料の一部

### 3. 文化財保護審議会

仙台市文化財保護審議会は、文化財の保存及び活用に関する重要事項について調査審議を行い、教育委員会に建議することを所掌事務とする。平成26年度は、仙台市文化財保護審議会を4回開催した。

日程	議題等
第1回(5/28)	(1) 市指定文化財の諮問 (2) 平成25年度文化財保護事業報告 (3) 平成26年度文化財保護事業計画 (4) 仙台城跡石垣復旧について
第2回(7/11)	(1) 文化財指定の答申について
第3回(11/28)	(1) 名勝について (2) 仙台城跡被災石垣復旧状況等について (3) 朴沢学園裁縫教育資料史料調査事業について (4) 国連防災世界会議関連事業シンポジウムの開催について (5) 富沢館跡について (6) 文化財公開の日、第61回文化財展について
第4回(2/4)	(1) 文化財保護審議委員委嘱状等交付、会長・副会長選出

### 4. 補助事業

#### (1) 有形文化財補助

指定文化財の維持管理のため、次の事業に対して補助を行った。

〔防災設備保守点検〕 大崎八幡宮管理事業、東照宮管理事業、陸奥国分寺管理事業、宇那禰神社本殿管理

事業，愛宕神社本殿・拝殿管理事業，諏訪神社本殿管理事業，大満寺虚空蔵堂管理事業，落合観音堂管理事業，賀茂神社本殿管理事業，白山神社本殿管理事業，臨濟院地内弁財天堂管理事業  
**〔防災設備修理〕** 賀茂神社本殿防災設備事業

## (2) 無形文化財補助

国指定無形文化財「精好仙台平」の無形文化財技術保持事業に対して補助を実施した。

## (3) 無形民俗文化財補助

次の民俗芸能保存団体が実施している無形民俗文化財保持事業に対して補助を実施した。

秋保の田植踊（湯元の田植踊）保存会，秋保の田植踊（長袋の田植踊）保存会，秋保の田植踊（馬場の田植踊）保存会，大崎八幡宮能神楽保存会，愛子の田植踊保存会，下倉の田植踊保存会，川前の鹿踊・剣舞保存会，滝原の踊拝保存会，福岡の鹿踊・剣舞保存会，上谷刈の鹿踊・剣舞保存会，馬場愛宕神社神楽保存会，大沢の田植踊保存会，榊流青麻神楽保存会，生出森八幡神楽保存会

# 5. 文化財の管理

## (1) 史跡等の維持管理

遠見塚古墳，三沢初子の墓，松森焰硝蔵跡，陸奥国分寺跡，陸奥国分尼寺跡，仙台郡山官衙遺跡群について，定期的に除草清掃を行った。

## (2) 有形文化財及び記念物の現状変更等

**〔有形文化財〕** 震災関係では，東日本大震災で被害を受けた文化財について，善入院観音堂（市登録有形文化財）で修理に伴い現状変更が行われた。このほか，大崎八幡宮（国宝）及び大崎八幡宮長床（重要文化財）について，消火設備にき損があった。

**〔記念物〕** 仙台城跡（国指定史跡）は22件，陸奥国分寺跡（国指定史跡）は12件の現状変更があった。

仙台城跡の現状変更のうち，東北大学植物園関係が6件と多く，内訳は枯死木等の伐採や剪定が5件，クマ侵入対策の既存フェンスの改良と電気柵の設置が1件あった。また，青葉山公園内危険木の伐採・剪定等が4件，囲い柵および門扉の設置及びガードレール木柵の復旧が各1件，来園者の安全確保と景観維持のための伐採が2件あった。そのほか，市道青葉山線交差点の歩道舗装面の修繕，博物館敷地内の既設ガス管の改修，公衆無線LAN設備の整備として既設管路へ電線設置及びハンドホール1箇所設置等を行った。

陸奥国分寺跡の現状変更のうち，既設水道管・ガス管・下水道管掘削構内での水道管及びガス管の更新工事が3件，下水道に係る汚水柵及び取付管の改修工事が1件，各種行事に必要な簡易工作物の設置が3件あった。さらに，浄化・美化のためのグリーンフェンス設置，買上事業に伴う家屋等解体撤去工事，既設ガードレール及び木柵の復旧，倒壊の恐れがある敷地内の電柱の元穴への建柱等があった。

このほか，仙台郡山官衙遺跡群 郡山官衙遺跡 郡山廃寺跡（国指定史跡）における史跡地の浄化・美化のための花壇設置，経ヶ峯伊達家墓所（市指定史跡）における涅槃門控え柱改修に伴う掘削工事を行った。

また，おくのほそ道の風景地 木の下及び薬師堂（国指定名勝）における薬師堂の管理に必要な札所の改修（外装塗装／仮設トイレ設置／雨落溝埋戻し）工事，秋保大滝（国指定名勝）の指定範囲内に所在する建物内改修等に係る現場事務所及び看板の設置，泉ヶ岳のミズバショウほか湿性植物群生地（市

I. 文化財の保護管理

指定天然記念物)における植物生態調査・湧水量調査及びモニタリング調査に関わる現状変更を実施した。さらにニホンカモシカ(国指定特別天然記念物)の滅失、朝鮮ウメ(国指定天然記念物)の現状変更を伴う剪定作業があった。

(3) 文化財防火デー

第61回文化財防火デーに際し、平成27年1月26日を中心に仙台市消防局と連携し、管轄消防署による指定建造物の特別査察や、地域住民の協力を得て、防災訓練等を実施した。



●文化財防火デーの様子(大崎八幡宮)

6. 災害復旧事業

(1) 文化財の復旧概要

東日本大震災においては、当市域内における指定・登録文化財においても、指定文化財223件中44件、登録文化財70件中32件に被害が生じた。平成26年度末までに、このうち、指定文化財27件、登録文化財13件の修理が終了した。被害が軽微かつ緊急性が低いと判断される被害を含め、今後の修理が検討されているものは、指定文化財4件、登録文化財5件である。

指定・登録区分(件数) ※震災当時		被害件数	対応状況		
			修理済	検討・調整中	経過観察
指定	国指定 (34)	10	9	1	0
	県指定 (75)	6	4	0	2
	市指定 (114)	28	14	3	11
	小計 (223)	44	27	4	13
登録	国登録 (24)	4	4	0	0
	市登録 (46)	28	9	6	13
	小計 (70)	32	13	6	13
総計 (293)		76	40	10	26

(平成27年3月31日現在)

国指定史跡 仙台城跡

仙台城跡では、東日本大震災で被災した箇所への復旧事業を平成23年度から行っている。平成26年度は、本丸北西石垣と清水門石垣の復旧事業を国庫補助により行った。

本丸北西石垣は、北半部の積み直しを行った。北半部の石垣は、2箇所が約35mにわたり崩落したが、ほぼ全ての石材を元の位置に戻し、震災前の姿に復旧することができた。平成25年度の復旧箇所と併せて、本丸北西石垣の復旧事業は平成26年度で終了した。

清水門石垣は、石材の崩落はなかったものの、隅角部で石材のずれが生じたため、隅角部を中心に解体・積み直しを行った。復旧工事にあたっては、隅角部の不安定な積み方を修正しより安定した石垣にするため、昭和39年の新潟地震以前の古写真を参考に積み直した。しかし、写真が不明瞭であり、また、旧石材の特定が困難であったため、すべてを新潟地震以前の状態に戻すことはできなかったものの、震災以前に比べてより安定した積み方に戻すことができた。



●本丸北西北部の作業状況



●積み直された本丸北西石垣北部（西から）



●清水門石垣の作業状況



●復旧工事後の清水門石垣

## (2) 補助事業

指定文化財の災害復旧修理のため、次の事業に対して補助を行なった。

正円寺六地藏菩薩立像災害復旧修理事業

## (3) 被災ミュージアム再興事業

平成23年度及び24年度に実施してきた文化財レスキュー活動は、平成25年度より被災ミュージアム再興事業と改められた。本市では、仙台市文化財収蔵庫資料整理事業（仙台市富沢遺跡保存館）、仙台市被災重要遺跡出土品修復事業及び仙台市被災重要遺跡出土品活用事業（いずれも仙台市富沢遺跡保存館）を実施した。これにより被災資料の整理・再配架及び修復作業、並びに被災した資料を活用した展覧会を開催した。

## 7. 指定管理制度

仙台市歴史民俗資料館及び仙台市先史遺跡保存活用施設（仙台市富沢遺跡保存館・仙台市縄文の森広場）を指定管理者制度により、公益財団法人仙台市市民文化事業団に管理運営を委託している。

### (1) 歴史民俗資料館

歴史民俗資料館は、榴岡公園内に存した旧陸軍第二師団歩兵第四連隊兵舎の一棟を昭和52年に同公園

## I. 文化財の保護管理

東側に移築・復元保存し、昭和54年11月3日に開館した。木造二階建寄棟造瓦葺で、漆喰塗りの壁や、建物の角隅のコーナーストーンの装飾・洋風円柱のポーチなどを備えた瀟洒な建物で、宮城県最古の洋風木造建築として仙台市の有形文化財に指定されている。同資料館では、建物の維持管理とともに、江戸時代から現代の歴史・民俗資料の収集・整理・保管・展示や調査研究、普及啓発事業を行っており、収蔵資料点数は8万点を超える。常設展示は「仙台町場のくらし」、「仙台地方の農具と農家のくらし」、「旧歩兵第四連隊コーナー」、「体験学習室」などで構成される。

また、26年度は、特別展「餅・モチ～ハレの食～」や企画展「運ぶ～背負う・担ぐ・提げる～」 「戦争と庶民のくらし4」 「仙台絵ハガキ時間旅行」、その他4回の季節展示、れきみん秋祭り等を開催し、約3万6千人余の来館者があった。この他、「足元からみる民俗」の継続調査をはじめとする多数の調査研究・報告や刊行物の発行、歴史民俗講話や体験学習、講師派遣、職場体験、学校連携事業などを実施し、市民の生涯学習活動への支援を行った。

### (2) 富沢遺跡保存館（地底の森ミュージアム）

富沢遺跡保存館は、学校建設に伴う発掘調査で発見された2万年前の旧石器時代の活動痕跡と森林跡をそのままの状態に保存活用を図るテーマミュージアムとして、平成8年11月2日に開館し、公募で決定した愛称「地底の森ミュージアム」で広く市民に親しまれている。野外展示「氷河期の森」は同調査時により判明した当時の植生を復元したもので、市民の憩いの場となっている。同館の展示事業として、屋内には900㎡の楕円形の大きな空間に広がる本物の遺構等が見られる地下展示室と遺跡の調査成果を謎解き形式により楽しめる1階展示室を常設する。

企画展示として平成26年度は、「仙台の遺跡③ 焼きものの一大産地～古代の台原・小田原あたり～」 「The Hunter－狩人の石器－」 「科学で読み解け！環境絵巻～氷河期の森から縄文の森へ～」 「地底の森ミュージアム2014」を開催、ほかに「発掘パネル展」「フォトコンテスト氷河期の森・縄文の森の風景2014作品展」約3万2千人程の来館者があった。「氷河期の森」には100種にも及ぶ植物が植栽され、その生態調査等を行いながら、来館者への植物解説を行っている。普及啓発活動では、分館である縄文の森広場とともに小中学校の授業の一環として施設を利用した学習のほか、石器作りや古代米作りなどの体験学習を開催した。また、考古学に対する市民の学習活動支援として市民文化財研究員やボランティアの育成を行うとともに、「地底の森ミュージアム2014」の企画実施や展示解説・体験学習の補助など、同館の事業運営に幅広く参画していただいている。

### (3) 縄文の森広場

縄文の森広場は、宅地造成に伴う山田上ノ台遺跡の発掘調査で発見された縄文時代中期末を主とする竪穴住居跡などの遺構の保存活用を図る体験型学習施設として、富沢遺跡保存館の分館として平成18年7月15日に開館した。野外には、復元した竪穴住居や集落を再現した縄文ムラゾーンと未調査区でイベントや発掘体験等を行う広場ゾーンがある。その北側の一角に付設しているガイダンス施設のエントランスホールでは、施設概要と当館の完成に至る軌跡の映像や壁面パネル展示が見られ、ガイダンス展示室では出土資料や模型、パネル・映像などにより縄文時代の生活の様子が学べる。

ミニ企画展示として平成26年度は「縄文人と動物のかかわり」を年間テーマとして「縄文人と動物のかかわり－大野田遺跡と土偶－」「縄文人と動物のかかわり－名取川上・中流域のくらし－」「縄文人と動物のかかわり－たべる・つかう－」「縄文人と動物のかかわり－縄文人と動物－」を開催したほか、普及啓発事業では、縄文時代を題材とした親子で楽しめる様々な体験学習や発掘体験と四季折々の雰囲気



が味わえる縄文まつり（春・秋）やコンサート（夏・冬）などを実施し、約3万人の来館者があった。また、ボランティア会との連携により多くのボランティアの方々に体験学習などの事業運営に携わっていただいている。

## 8. 史跡の整備

### (1) 史跡仙台城跡

仙台城跡では、仙台城の中心建物である本丸大広間跡について、発掘調査や絵図調査の成果を基にして平成25年度に行った実施設計に沿って、遺構表示の整備工事を行った。また、これに合わせて仙台城見聞館の改装を行い、大広間の1/50復元模型や、藩主が座した上段の間の床の実物大の再現模型を展示した。



●本丸に礎石などで表示された大広間跡



●建物模型や床が展示された仙台城見聞館

### (2) 史跡陸奥国分寺・国分尼寺跡

陸奥国分寺、国分尼寺跡では、整備の基本設計を行い、国分寺南大門南西側に計画しているガイダンス施設の概要について検討した。

## 9. 史跡の公有化

### (1) 史跡仙台城跡

仙台城跡では平成24年に追加指定された本丸西辺部のうち、北側の本丸北西石垣や西門石垣を含む4,899㎡について買上を行い公有化した。

### (2) 史跡郡山遺跡

郡山遺跡は、2,757㎡について買上を行い公有化した。これまで指定地内の公有化を要する範囲のうち、約62%が公有化された。

## II. 文化財の普及啓発

市民の文化財に対する理解と認識を深め、文化財保護思想の啓発を図るため、事業を実施した。

### 1. 説明版・標柱の設置

	名 称	種 別	設置場所
説明板	遠見塚古墳	更 新	若林区遠見塚1丁目
説明板	旧四連隊兵舎	更 新	宮城野区五輪一丁目
標 柱	西館跡	更 新	青葉区下愛子字館
辻 標	茂市ヶ坂・元寺小路	更 新	青葉区本町1丁目

### 2. 文化財パンフレット等の発行

「文化財せんだい」 第109号、第110号、第111号を各12,000部発行した。

### 3. 文化財サポーター養成講座

文化財の普及啓発のために様々な活動のできる人材を育成する「文化財サポーター養成講座」を8回実施した。平成20年度から始めた本講座は、今年度で7期目となる。

実施日	講座内容	講師
4月23日(土)	開講式・講座「文化財の魅力」	文化財課職員
9月15日(月)	「市内の文化財めぐり」	文化財課職員
10月4日(土)	「八幡界限まち歩き」	フリーライター 西大立目祥子氏
10月18日(土)	「発掘調査体験」	文化財課職員
11月16日(日)	「第61回文化財展見学」	文化財課職員
12月20日(土)	講座「遺跡等から学ぶ災害の歴史」	文化財課職員
1月17日(土)	「仙台の正月～歴史民俗資料館見学～」	歴史民俗資料館 学芸員
2月14日(土)	閉講式・「地底の森ミュージアム見学」	地底の森ミュージアム 学芸員

### 4. 文化財公開の日「土樋界限をめぐる」

地域の歴史と文化財に対する市民の理解を深め、文化財愛護精神の普及啓発を図るため、平成9年から毎年実施している。

今年度は「土樋界限をめぐる」と題し、平成26年11月3日（月・祝）に開催した。午前と午後の2回行ない、合わせて52名の参加を得た。真福寺「安国上人坐像」（市文）、西光院「十一面観音立像」、昌伝庵本堂・東東洋墓碑、七郷堀・六郷堀取水口、福島美術館など、土樋界限の歴史遺産や文化施設を解説付きでめぐった。



●昌伝庵本堂にて

## 5. 第28回民俗芸能のつどい～つなげる心・つながる技～

- 実施期日 平成27年3月21日（土・祝）
- 会 場 日立システムズホール仙台シアターホール
- 出演団体 川前の鹿踊・剣舞保存会（青葉区）  
滝原の顕拝保存会（太白区）  
道地ひな子剣舞保存会（北上市）  
長袋の田植踊保存会（太白区）
- 解 説 懸田弘訓氏（元福島県文化財保護審議委員）
- 記録作成 記録保存のため全出演団体の演目を撮影



●川前の剣舞の上演のようす

## 6. 第61回文化財展「仙台文字発掘展」

仙台市内の発掘調査で出土した「文字資料」について、出土品やパネル等で紹介した。古代の硯の複製品を使って文字を木簡に書く体験コーナーも用意した。

- 実施日時 平成26年11月12日（水）～16日（日）
- 会 場 せんだいメディアテーク 1階オープンスクエア
- 入場者数 1,331名
- 関連講演会 「仙台市鍛冶屋敷A遺跡出土の刻書砥石にみる古代東北の文字文化」
  - ・実施日時 平成26年11月16日（日）
  - ・講 師 三上喜孝氏（国立歴史民俗博物館准教授）
  - ・会 場 せんだいメディアテーク 1階オープンスクエア
  - ・参加者数 100名

## 7. 遺跡訪問・職場体験など

発掘調査現場や展示室などの見学訪問に対応し、中学生の「自分づくり教育」の一環として発掘・整理作業を実際に行う職場体験などを実施した。

### (1) 遺跡・展示室訪問

対応日	内 容	依 頼 元	人数
4月25日	仙台城見聞館見学	富谷町立富谷第二中学校	5
4月7日	旧城下町めぐり	NHK仙台放送局放送部	-
5月24日	焼き物産地ツアー 古代の窯跡めぐり	富沢遺跡保存館	-
5月31日	郡山遺跡見学	健友歩こう会	10
6月27日	郡山遺跡見学	東北学の会	10
9月13日	郡山事務所等見学	TSSハイキング愛好会	15
9月26日	向田整理室見学	伍絆の会	8
11月1日	郡山中ピロティ見学	太白区まちづくり推進課	42

II. 文化財の普及啓発

対応日	内 容	依 頼 元	人数
10月22日	富沢駅周辺遺跡散策	仙台ユネスコ協会	30
10月21日	仙台城清水門跡見学	福島県大玉村歴史文化クラブ	25
9月24日	向田整理室見学	縄文の森広場ボランティア会	35
11月19日	大年寺見学	仙台市公園緑地協会	30
10月24日	追廻発掘現場見学	白石市教育委員会	25
10月8日	仙台城跡見学	増田町文化財協会	30
11月27日	旧城下町めぐり	仙台市立向陽台小学校	50
1月18日	向田整理室見学	ご縁紡ぎ大学 仙台校	15
3月4日	仙台の横穴墓	熊本県立装飾古墳館	1

(2) 職場体験

①向田文化財整理収蔵室

No.	学校名	人数	期間	No.	学校名	人数	期間
1	南中山中	3	8月21日	4	八軒中	3	10月21日
2	南光台東中	3	8月26日	5	中野中	5	11月11日～13日
3	六郷中	3	8月27日	6	田子中	3	11月19日～21日

②二の丸事務所

No.	学校名	人数	期間	No.	学校名	人数	期間
1	一中	4	8月19～22日	4	袋原中	4	11月5日～7日
2	住吉台中	4	9月24～26日	5	七郷中	3	11月19日
3	寺岡中	3	10月20～24日				

③郡山遺跡調査事務所

No.	学校名	人数	期間	No.	学校名	人数	期間
1	長町中	3	5月12日～16日	5	柳生中	3	11月10日～14日
2	沖野中	3	8月20日～22日	6	富沢中	3	11月10日～14日
3	岩切中	3	10月22日～28日	7	郡山中	5	11月26日～28日
4	袋原中	5	11月5日～7日				

(3) 市民センターまつり等との共催事業

○富沢中学校文化祭への出展【9月6日（土）】

富沢地区を中心とした遺跡の発掘調査の成果を、パネル等を用いて展示した。

○高砂市民センターまつりへの出展【10月25日（土）】

遺物の展示、歴史紙芝居や、勾玉づくりの体験コーナーを設置した。

8. 遺跡見学会・記者発表

埋蔵文化財の発掘調査の成果などを、遺跡見学会などを通して公開した。（平成26年度の遺跡見学会は、2遺跡で2回実施）

	現場名	記者 説明会	報道機関		遺跡 見学会	見学人数（名）
			テレビ局	新聞社		
1	富沢館跡	11月26日(水)	0	1	11月29日(土)	90
2	仙台北城跡	2月19日(木)	4	3	2月22日(日)	400
	計		4	4		490人

## 9. 講座・講演会への派遣

対応日	詳細	依頼元	人数
4月14日	縄文・弥生時代について	福室小学校6年	129名
4月16日	縄文・弥生時代について	北中山小学校6年	98名
4月17日	縄文・弥生時代について	八幡小学校6年	127名
4月21日	縄文・弥生時代について	長町小学校6年	159名
4月21日	遺跡から探る災害の歴史	青葉区統計調査員協議会 会長 誉田清一	60名
4月22日	縄文・弥生時代について	川平小学校6年	75名
4月24日	縄文・弥生時代について	南中山小学校6年	87名
4月24日	富沢小学校の地域の歴史	富沢小学校6年	90名
4月30日	古墳時代について	川前小学校6年	100名
4月30日	縄文・弥生時代について	南材木町小学校6年	55名
5月1日	縄文・弥生時代について	鹿野小学校6年	70名
5月2日	縄文・弥生時代について	愛子小学校6年	233名
5月2日	歴史学習の導入	折立小学校6年	58名
5月7日	古墳時代について	田子小学校6年	69名
5月8日	縄文・弥生・古墳時代について	柳生小学校6年	123名
5月8日	縄文～古墳時代について	七北田小学校6年	103名
5月11日	荒井広瀬遺跡について	宮城県考古学会 会長 辻秀人	—
5月13日	古地図で楽しむ仙台	宮城野区中央市民センター センター長 佐藤博信	120名
5月15日	縄文・弥生時代について	将監小学校6年	65名
5月16日	瑞鳳殿の発掘調査について	瑞鳳殿ガイドの会 代表 松葉	40名
5月16日	縄文・弥生時代について	荒巻小学校6年	60名
5月16日	縄文～古墳時代について	泉松陵小学校6年	60名
5月30日	奈良・平安時代について	向陽台小学校6年	149名
6月1日	仙台市内の発掘最新情報	富沢遺跡保存館 館長 金森	65名
6月2日	発掘された仙台①原始	せんだい豊齢学園 学園長 平	70名
6月4日	奈良・平安時代について	加茂小学校6年	72名
6月11日	仙台北城～発掘から見えてきたもの	泉区中央市民C 館長 廣瀬	79名
6月12日	政宗晩年の城～若林城	薬師堂福寿会 境	20名
6月15日	震災と復興の歴史	(株)ユーメディア 今野	30名
6月24日	上愛子ふるさと学習	上愛子小学校3年	15名
6月25日	三神峯周辺の歴史について	西多賀市民センター 館長 中村	20名
6月26日	古城地域の歴史	古城小学校5年・若林市民センター	60名

II. 文化財の普及啓発

対応日	詳細	依頼元	人数
6月30日	発掘された仙台②古代	せんだい豊齢学園 学園長 平	70名
7月1日	中田の歴史	中田小学校教員向け	30名
7月1日	仙台の古墳時代	遠見塚小学校6年	60名
7月4日	若林城について	ダイダン株式会社 西山	120名
7月15日	伊達政宗と仙台城	東宮城野小学校3年	29名
7月16日	遺跡から探る災害の歴史	南小泉老壮大学郷土歴史クラブ 早坂	70名
8月4日	福室地区の歴史について	甲区子供会	40名
8月9日	仙台市の歴史と伊達政宗の町づくりについて	宮城県中小企業家同友会青葉支部	30名
8月10日	政宗が残した夢～仙台城	シニアクラブおもと会 浅野	20名
8月11日	遺跡から探る災害の歴史	日本ロードメンテナンス(株)	40名
8月21日	伊達政宗の若林城	富沢市民センター 館長 藤原	60名
8月25日	伊達政宗と仙台のまちづくり	せんだい豊齢学園 学園長 平	70名
8月28日	伊達政宗のまちづくり	宮城県倫理法人会	30名
8月29日	政宗が残した夢～仙台城	西中山豊齢会	15名
8月29日	縄文土器作り	遠見塚小学校6年	93名
9月1日	発掘された仙台④仙台の城	せんだい豊齢学園 学園長 平	70名
9月2日	柊江小学校の周りの歴史	柊江小学校3年	28名
9月3日	江戸時代の仙台	鹿野小学校6年	71名
9月5日	ふくむろを知る①	福室市民センター	25名
9月5日	政宗晩年の城～若林城	悠々クラブ青葉会	30名
9月9日	臨済院歴史公園見学	吉成小学校5年	65名
9月10日	仙台城下の散策	連坊小路小学校社会学級 鎌田	20名
9月11日	城下町せんだい	郷土を愛する歴史の会 会長 岩淵	30名
9月12日	ふくむろを知る②	福室市民センター	26名
9月12日	伊達政宗の町づくり	鹿栄会東北支部	200名
9月13日	太白区の歴史	栗プラチナクラブ	30名
9月16日	政宗が残した夢～仙台城	山崎西町内会仙寿会	20名
9月16日	江戸時代の仙台	鶴巻小学校6年	75名
9月19日	政宗が残した夢～仙台城	茂庭台市民センター 館長 佐藤	50名
9月19日	ふくむろを知る③	福室市民センター	27名
9月26日	八幡界隈の歴史について	貝森小学校社会学級	20名
9月29日	江戸時代の仙台	貝森小学校6年	15名
9月29日	江戸時代の仙台	加茂小学校6年	90名
10月1日	江戸時代の仙台	八木山南小6年	60名
10月3日	江戸時代の仙台	愛子小学校6年	233名
10月6日	郡山遺跡について	西台畑レディースクラブ	30名
10月7日	古い道具と昔の暮らし	秋保小学校3年	8名
10月18日	郡山遺跡の発掘進捗状況と今後	郡山地区連合町内会	30名
10月21日	江戸時代について	将監中央小学校6年	90名
10月24日	ふるさと仙台の歴史をたどって	仙台明治青年大学 里山自然観察会	100名

対応日	詳細	依頼元	人数
10月25日	南小泉地区の歩み	仙台市シルバー人材センター	30名
10月29日	遺跡から探る災害の歴史	東北農政局事務職員OB会	30名
10月31日	遺跡から探る震災の歴史	せんだい豊齢学園	80名
11月5日	土器焼き	遠見塚小学校6年	53名
11月13日	律令期の大野田遺跡①	郷土を愛する歴史の会 会長 岩淵	30名
11月15日	出土から見る食の変遷・モチのはじまり	歴史民俗資料館	20名
11月17日	政宗晩年の城～若林城	将監四丁目いずみ会	40名
11月18日	ふるさと仙台の歴史をたどって	国見ヶ丘三丁目町内会	30名
11月19日	若林小学校の周りの歴史①	若林小学校5年・若林市民センター	55名
11月19日	貝ヶ森の歴史について	貝森小学校6年	15名
11月25日	仙台北城跡の震災復旧 ほか	仙台北観光コンベンション協会	100名
11月28日	若林小学校の周りの歴史②	若林小学校5年・若林市民センター	55名
12月4日	ふるさと泉再発見	泉区中央市民センター	40名
12月9日	政宗晩年の城～若林城	高森東地区社協 高森七丁目もくれん	30名
12月10日	伊達・国分氏の活動	若林区中央市民センター 館長 村上	96名
12月10日	郡山遺跡について	八本松小学校6年	60名
12月11日	律令期の大野田遺跡②	郷土を愛する歴史の会 会長 岩淵	30名
12月21日	過去の災害と調査方法	福島県文化財センター白川館	100名
1月19日	のこしたいものつたえたいもの	茂庭台小学校3年	52名
1月22日	のこしたいものつたえたいもの	桜丘小学校3年	66名
1月23日	伊達政宗の町づくり	加茂小学校社会学級	10名
1月25日	伊達家墓所に見る三代の個性	仙台北藩士会	100名
1月27日	遺跡から探る震災の歴史	政治を考える女性の会	20名
1月29日	のこしたいものつたえたいもの	栗生小学校3年	127名
1月30日	のこしたいものつたえたいもの	泉ヶ丘小学校3年	31名
2月1日	後期旧石器時代の人類	地底の森ミュージアム	70名
2月2日	のこしたいものつたえたいもの	八本松小学校3年	43名
2月3日	のこしたいものつたえたいもの	中野栄小学校3年	101名
2月4日	のこしたいものつたえたいもの	富沢小学校3年	102名
2月5日	のこしたいものつたえたいもの	中山小学校3年	75名
2月6日	のこしたいものつたえたいもの	北中山小学校3年	87名
2月8日	仙台北野の過去の津波被害	地底の森ミュージアム友の会	30名
2月9日	郡山遺跡について	八本松小学校6年	60名
2月9日	のこしたいものつたえたいもの	吉成小学校3年	63名
2月10日	のこしたいものつたえたいもの	小松島小学校3年	82名
2月10日	のこしたいものつたえたいもの	南吉成小学校3年	92名
2月12日	のこしたいものつたえたいもの	蒲町小学校3年	72名
2月13日	若林城について	古城小学校5年	28名
2月13日	のこしたいものつたえたいもの	市名坂小学校3年	48名
2月13日	のこしたいものつたえたいもの	桂小学校3年	48名

## II. 文化財の普及啓発

対応日	詳細	依頼元	人数
2月14日	住まいと街並みの仙台近代史	仙台市博物館	100名
2月16日	政宗が残した夢～仙台城	桜丘小社会学級	35名
2月16日	のこしたいものつたえたいもの	高森小学校3年	42名
2月19日	伊達政宗の町づくり	中田市民センター	100名
2月19日	のこしたいものつたえたいもの	旭丘小学校3年	76名
2月19日	のこしたいものつたえたいもの	大和小学校3年	100名
2月20日	長命ヶ丘の歴史	長命ヶ丘社会福祉協議会	50名
2月24日	のこしたいものつたえたいもの	燕沢小学校3年	52名
2月24日	のこしたいものつたえたいもの	川前小学校3年	84名
2月24日	のこしたいものつたえたいもの	生出小学校3年	20名
2月25日	伝統を伝える	南小泉老壮大学郷土歴史クラブ	65名
2月26日	文化財活用の現状と課題	縄文の森広場	35名
2月27日	のこしたいものつたえたいもの	柳生小学校3年	112名
3月5日	のこしたいものつたえたいもの	向陽台小学校3年	128名
3月6日	遺跡等から探る震災の歴史	企業年金連合会	20名
3月11日	遺跡等から探る震災の歴史	20世紀アーカイブ仙台	100名
3月19日	災害の歴史と地形・地名の関わり	宮城野区中央市民センター	50名
3月20日	宮城県の歴史	せんだい豊齢学園	50名

## 10. 歴史姉妹都市交流事業

本市と歴史的関係の深い愛媛県宇和島市と昭和50年11月3日に、北海道白老郡白老町と昭和56年5月8日にそれぞれ歴史姉妹都市提携の調印を行い、様々な分野での交流が図られている。本庁の姉妹都市コーナーに東日本大震災に対する支援の紹介を行うとともに、両市町のパンフレット配布を開始した。26年度の青葉まつりには宇和島市の牛鬼が登場した。3月28日に宇和島市で行われた宇和島伊達400年祭オープニングイベント「FM愛媛公開録音トーク&ライブ」、29日の宇和島伊達400年祭オープニングセレモニー、秀宗公入部伊達五十七騎大武者行列に市長が参加した。

## 11. 文化財デジタル活用事業

市内に所在する指定・登録文化財の情報を「仙台市の指定・登録文化財」として、また、市内に所在する遺跡の情報を「仙台市の遺跡」として、仙台市ホームページ上で公開している。このほか、文化財課からのお知らせや文化財の新規指定・登録、行事予定、発掘成果、各種刊行物の案内などの公開も行っている。

## 12. 文化財関係図書の頒布

○市政情報センター、若林区情報センター、太白区情報センター頒布分

- ・仙台市文化財調査報告書第106集「仙台市文化財分布調査報告書V」（昭和62年3月） 1,200円 ※
- ・仙台市文化財調査報告書第259集「仙台城跡1」（平成14年3月） 1,000円



- ・ 仙台市文化財調査報告書第264集「仙台城跡2」(平成15年3月) ¥700
  - ・ 仙台市文化財調査報告書第270集「仙台城跡3」(平成16年3月) ¥1,680
  - ・ 仙台市文化財調査報告書第271集「仙台城跡4」(平成16年3月) ¥2,670
  - ・ 仙台市文化財調査報告書第275集「仙台城本丸跡1次調査 第4分冊(石垣図版編)」(平成16年3月) ¥3,000
  - ・ 仙台市文化財調査報告書第282集「仙台城本丸跡1次調査 第3分冊(出土遺物編)」(平成17年3月) ¥4,800
  - ・ 仙台市文化財調査報告書第283集  
「郡山遺跡発掘調査報告書 総括編(1)(2)セット」(平成17年3月) ¥5,800
  - ・ 仙台市文化財調査報告書第285集「仙台城跡5」(平成17年3月) ¥1,680
  - ・ 仙台市文化財調査報告書第297集「仙台城跡6」(平成18年3月) ¥500
  - ・ 仙台市文化財調査報告書第298集「仙台城本丸跡1次調査 第2分冊(遺構編)」(平成18年3月) ¥2,200
  - ・ 仙台市文化財調査報告書第299集  
「仙台城跡地震災害石垣復旧事業及び史跡整備事業報告書 中門跡・清水門跡」(平成18年3月) ¥1,300
  - ・ 仙台市文化財調査報告書第304集「天賞酒造に係る文化財調査報告書」(平成18年11月) ¥1,400
  - ・ 仙台市文化財調査報告書第305集「大崎八幡宮の松焚祭と裸参り調査報告書」(平成19年6月) ¥1,000
  - ・ 仙台市文化財調査報告書第309集「仙台城跡7」(平成19年3月) ¥890
  - ・ 仙台市文化財調査報告書第330集「仙台城跡8」(平成20年3月) ¥1,030
  - ・ 仙台市文化財調査報告書第348集「仙台城跡9」(平成21年3月) ¥1,140
  - ・ 仙台市文化財調査報告書第349集「仙台城本丸跡1次調査 第1分冊(本文編)」(平成21年3月) ¥1,000
  - ・ 仙台市文化財調査報告書第374集「仙台城跡10」(平成22年3月) ¥1,300
  - ・ 「仙台市泉区文化財分布地図」(平成5年3月) ¥8,000
  - ・ 「仙台市青葉区文化財分布地図」(平成6年3月) ¥9,000
  - ・ 「仙台市太白区文化財分布地図」(平成7年3月) ¥9,000
  - ・ 「仙台市宮城野・若林区文化財分布地図」(平成8年3月) ¥5,500
  - ・ 「仙台市の文化財」(平成8年3月) ¥2,500
  - ・ 仙台市文化財パンフレット第43集「仙台城本丸跡の発掘(改訂版)」(平成12年12月) ¥400
  - ・ 仙台市文化財パンフレット第45集「仙台城下絵図の魅力」(平成13年2月) ¥500
  - ・ 仙台市文化財パンフレット第35集「辻標(改訂版)」(平成14年12月) ¥500
  - ・ 仙台市文化財パンフレット第55集「仙台の遺跡」(平成17年3月) ¥550
  - ・ 「デジタルミュージアム『仙台城』」DVD版¥1,000 / VTR版¥600(いずれも平成14年3月)
- ※印, 市政情報センターのみの頒布

### 13. 日本伝統工芸展の共催

地域の伝統工芸作家の保護育成のため, 第60回日本伝統工芸展仙台展を宮城県教育委員会等と共催した。

### Ⅲ. 埋蔵文化財の調査

#### 1. 調査一覧

国庫補助事業としては、鴻ノ巣遺跡、南小泉遺跡、大野田官衙遺跡、大野田古墳群、六反田遺跡、大野田遺跡等の個人専用住宅31件の調査を実施した。震災復興民間文化財発掘調査補助事業としては、南小泉遺跡、六反田遺跡、小鶴城跡等の個人専用住宅8件の調査を実施した。

受託事業としては、辻遺跡、屋敷東遺跡、山の寺廃寺、大野田古墳群、杳形遺跡等の22件の調査を実施した。市関連事業では、和田織部館跡、杳形遺跡、田母神屋敷跡、荒井南遺跡等の6件の調査を実施した。

その他、西台畑遺跡、薬師堂東遺跡、富沢駅周辺土地区画整理事業関連遺跡、荒井西土地区画整理事業関連遺跡等の整理作業、報告書作成・刊行を6件実施した。

#### ●平成26年度 埋蔵文化財調査事業一覧

No.	遺跡名	所在地	調査事由	調査期間	調査面積	主な遺構	調査担当	届出等No.
1	郡山遺跡	太白区郡山三丁目	国庫補助個人住宅	4月3日	16	全面攪乱	及川・石山他	H25 123-386
2	山の寺廃寺	泉区山の寺二丁目	山門	4月7日～ 15日	59	仁王門礎石跡 整地層	鈴木・小泉・ 千葉悟・小山・ 小林	H25 124-143
3	南小泉遺跡	若林区遠見塚二丁目	復興交付金個人住宅	4月10日～ 18日	22	竪穴住居跡1, 溝跡1	小泉・小山	H25 123-446
4	郡山遺跡	太白区郡山五丁目	国庫補助個人住宅	4月10日	16	土坑2, ビット	千葉悟・早坂	H25 123-452
5	大野田官衙遺跡	太白区大野田字袋前	国庫補助個人住宅	4月17日	16	遺構なし	千葉悟・早坂	H26 106-11
6	大野田官衙遺跡	太白区大野田字竹松	国庫補助個人住宅	4月18日～ 22日	28	竪穴住居跡1	鈴木・小林	H26 106-14
7	西台畑遺跡9次	太白区あすと長町	共同住宅建設	4月28日～ 8月8日	680	井戸跡1基, 溝跡1条, 河川跡, 水田跡, 遺物包含層	工藤(信)・水野	H25 129-73
8	西台畑遺跡11次	太白区あすと長町	店舗建設	4月28日～ 10月31日	2300	竪穴住居跡43軒, 掘立柱建物跡1棟, 材木列1条, 土坑, 溝跡, 井戸跡, 遺物包含層	工藤(信)・水野	H25 129-78
9	陸奥国分寺跡	若林区木ノ下二・三丁目	都市計画道路	5月7日～ 22日	54	性格不明遺構	小泉・小山 及川・石山	H26 109-4
10	鍛冶屋敷前遺跡ほか	太白区富田	土地区画整理事業	5月7日～ 11月21日	2816	竪穴住居跡, 竪穴遺構, 鍛冶遺構, 溝跡, 土坑, 小溝状遺構群	主濱・荒井・ 庄子	H26 124-15
11	大野田古墳群	太白区大野田字千刈田	診療所	5月8日～ 12日	60	古墳2(32・41号墳)	千葉悟・早坂	H26 108-1
12	六反田遺跡	太白区大野田字六反田	復興交付金個人住宅	5月8日～ 13日	20	竪穴住居跡1	鈴木・小林	H26 106-24
13	大野田古墳群	太白区大野田字竹松	国庫補助個人住宅	5月8日～9日	16	溝跡4, 土坑2	小泉・小山	H25 123-392
14	郡山遺跡	太白区郡山二丁目	建売住宅	5月12日	11	遺構なし	及川・石山	H26 108-20
15	松森城跡	泉区松森字内町	国庫補助個人住宅	5月19日	10	遺構なし	千葉悟・早坂	H26 106-42
16	辻遺跡	太白区四郎丸地内	ほ場整備	5月22日～ 6月4日	120	擬似畦畔	鈴木・小泉・ 早坂・小山・ 小林	H25 253-30
17	西台畑遺跡12次	太白区あすと長町	店舗建設	5月28日～ 9月5日	610	竪穴住居跡34軒, 一本柱列1条, 溝跡6条, 土坑16基, ビット, 遺物包含層	工藤(信)・水野	H25 124-167
18	富沢館跡	太白区富沢	土地区画整理事業	平成26年 5月28日～ 平成27年 9月5日	4449	土塁, 掘立柱建物跡, 溝跡, 井戸跡, 土坑, ビット, 茶毘墓, 竪穴住居跡	主濱・荒井・ 庄子	H25 124-15

No.	遺跡名	所在地	調査事由	調査期間	調査面積	主な遺構	調査担当	届出等No.
19	王ノ壇遺跡6次	太白区大野田二丁目	都市計画道路	5月30日～ 11月14日	1800	竪穴住居跡4軒、 掘立柱建物跡3棟、 土坑、溝跡、 小溝状遺構群、 ピット	主濱・荒井・ 庄子	H25 253-12
20	西台畑遺跡	太白区あすと長町四丁目	ガソリンスタンド	6月2日	57	遺構なし	小泉・小山	H25 124-158
21	六反田遺跡	太白区大野田字五反田	国庫補助個人住宅	6月5日	20	遺構なし	千葉悟・早坂	H26 106-62
22	大野田古墳群	太白区大野田字千刈田	診療所	6月11日～ 26日	105	古墳1(41号墳)	小泉・千葉悟・ 早坂・小山	H26 108-1
23	仙台城跡 追廻地区6次	青葉区川内追廻	公園整備	6月16日～ 10月31日	1000	礎石建物跡、 井戸跡、石組遺構、 溝跡	佐藤(淳)	
24	大野田古墳群	太白区大野田字竹松	復興交付金個人住宅	6月18日	18	ピット	小泉・小山	H26 106-104
25	屋敷東・藤田新田・ 下飯田・下飯田東 遺跡	若林区下飯田地内、 三本塚地内	ほ場整備	6月23日～ 9月19日	520	古墳2、 竪穴住居跡4、 溝跡	鈴木・小泉・ 黒田・千葉悟・ 早坂・小山・ 小林	H26 109-8
26	鴻ノ巣遺跡	宮城野区岩切字三所北	復興交付金個人住宅	7月7日～9日	16	溝跡1	小泉・小山	H26 106-66
27	荒井広瀬遺跡	若林区荒井字広瀬	復興交付金個人住宅	7月14日～ 15日	15	地割れ跡1	小泉・小山	H26 106-105
28	上野遺跡	太白区富田字上野中	国庫補助個人住宅	7月16日～ 18日	21	遺構なし	小泉・小山・ 早坂	H26 106-126
29	脊形遺跡	若林区広瀬東	戸建復興公営住宅	7月23日～ 8月1日	46	水田跡	千葉悟・早坂	H26 109-11
30	南小泉遺跡	若林区遠見塚二丁目	建売住宅	7月28日	8	遺構なし	小泉・小山	H26 108-72
31	和田織部館跡	宮城野区蒲生一丁目	区画整理	7月28日～ 11月7日	1227	土塁1、堀跡1、 溝跡、土坑	及川・石山	H25 253-18
32	山の寺廃寺	泉区山の寺二丁目	擁壁	8月4日	10	遺構なし	小泉・小山	H26 106-135
33	郡山遺跡	太白区郡山二丁目	国庫補助個人住宅	8月4日	12	遺構なし	千葉悟・早坂	H26 106-159
34	入生沢遺跡	宮城野区岩切字昭和北	長屋住宅	8月19日～ 21日	44	土坑1、ピット	小泉・小山・ 小林	H26 108-75
35	新熊野堂・中ノ瀬・ 坂ノ下・町田遺跡	太白区茂庭字新御所川地内	区画整理	8月20日～ 27日 11月10日～ 14日	576	遺構なし 溝跡1、土坑2	小泉・小山・ 黒田・小林	H26 106-137
36	長喜城跡	若林区長喜城字屋敷	復興交付金個人住宅	8月25日	20	遺構なし	黒田・千葉靖彦	H26 106-161
37	田母神屋敷跡	宮城野区岡田蒲生字鍋沼	津波避難タワー	8月25日～ 9月3日	42	溝跡2、土坑	小泉・小山・ 小林	H26 109-16
38	洞ノ口遺跡	宮城野区岩切字洞ノ口	国庫補助個人住宅	9月1日～3日	16	溝跡1、井戸跡1、 土坑1	千葉悟・早坂・ 小山	H26 106-163
39	貞山堀	若林区井土地内	揚水機場	9月8日	15	遺構なし	平間・黒田	H25 165-15
40	鴻ノ巣遺跡	宮城野区岩切字三所北	国庫補助個人住宅	9月11日～ 12日	12	溝跡1、土坑1	小泉・千葉悟	H26 106-174
41	大野田遺跡	太白区大野田字袋前	国庫補助個人住宅	9月16日	17	遺構なし	小泉・早坂	H26 106-164
42	脊形遺跡	若林区荒井字矢取東地内	区画整理	9月10日～ 12月17日	1500	水田跡	佐藤淳・関根・ 庄子	H25 124-130
43	保春院前遺跡	若林区保春院前丁	国庫補助個人住宅	9月18日	12	溝跡2	千葉悟・早坂	H26 106-169
44	南小泉遺跡	若林区遠見塚	店舗	9月24日	40	遺構なし	鈴木・小林	H26 108-89
45	六反田遺跡	太白区大野田字六反田	国庫補助個人住宅	9月29日	18	遺構なし	千葉悟・早坂	H26 106-201
46	脊形遺跡	若林区荒井字矢取東	区画整理	9月29日～ 10月27日	179	水田跡	小泉・小山	H26 108-90
47	大野田古墳群	太白区大野田字千刈田	国庫補助個人住宅	10月6日～ 7日	20	溝跡2、ピット	鈴木・小林	H26 106-203
48	南小泉遺跡	若林区遠見塚一丁目	国庫補助個人住宅	10月9日～ 10日	16	土坑1	千葉悟・早坂	H26 106-205
49	鴻ノ巣遺跡	宮城野区岩切字三所北	国庫補助個人住宅	10月16～ 17日	14	土坑1	千葉悟・早坂・ 小林	H26 106-168
50	元袋遺跡	太白区大野田字元袋	国庫補助個人住宅	10月20日～ 23日	16	溝跡1	鈴木・小林	H26 106-252
51	燕沢遺跡	宮城野区岩切二丁目	市道付替	10月27日～ 28日	14	遺構なし	千葉悟・早坂・ 小林	H26 107-29
52	今泉遺跡	若林区今泉二丁目	建売住宅	11月5日～ 6日	32	溝跡1	千葉悟・早坂・ 小林	H26 108-147
53	小鶴城跡	宮城野区新田三丁目	復興交付金個人住宅	11月6～7日	27	堀跡1	小泉・小山	H26 106-284
54	藤田新田・ 下飯田遺跡	若林区沖野・荒井・上飯田・ 下飯田	ほ場整備	11月14日～ 12月4日	109	溝跡1	小泉・小山	H26 109-9
55	陸奥国分尼寺跡	若林区白萩町	復興交付金個人住宅	11月19日	16	遺構なし	黒田・千葉悟	H26 106-255

Ⅲ. 埋蔵文化財の調査

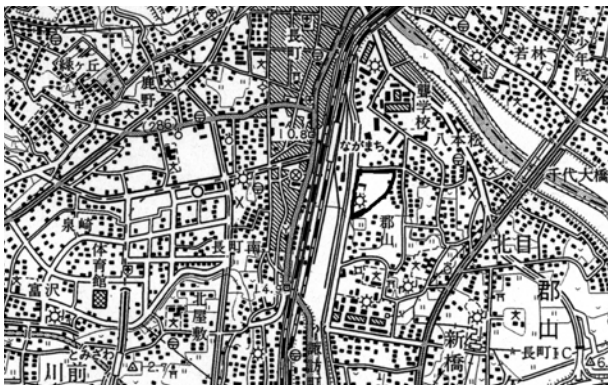
No.	遺跡名	所在地	調査事由	調査期間	調査面積	主な遺構	調査担当	届出等No.
56	南小泉遺跡	若林区南小泉四丁目	国庫補助個人住宅	12月2日～4日	16	竪穴遺構1, 井戸跡1	千葉悟・早坂	H26 106-307
57	郡山遺跡	太白区郡山三丁目	国庫補助個人住宅	12月3日	15	遺構なし	及川・石山	H26 106-303
58	南小泉遺跡	若林区南小泉四丁目	国庫補助個人住宅	12月4日～5日	12	ピット	千葉悟・早坂	H26 106-308
59	南小泉遺跡	若林区遠見塚東	国庫補助個人住宅	12月8日	11	遺構なし	小泉・小山	H26 106-302
60	下飯田遺跡	若林区下飯田	ほ場整備	12月15日～1月8日	59	遺構なし	小泉・小山	H26 109-39
61	南小泉遺跡	若林区南小泉四丁目	国庫補助個人住宅	12月15日～16日	15	溝跡1, 土坑1	千葉悟・早坂	H26 106-317
62	南小泉遺跡	若林区遠見塚一丁目	店舗	12月15日～17日	90	竪穴住居2, 溝跡	鈴木・黒田・小林・千葉悟	H26 108-170
63	化粧坂城跡	宮城野区岩切字羽黒前	長屋住宅	12月24日	1	遺構なし	黒田・早坂	H26 108-173
64	南小泉遺跡	若林区遠見塚一丁目	国庫補助個人住宅	1月7日～8日	12	溝跡2, 土坑2	千葉悟・早坂	H26 106-322
65	鴻ノ巣遺跡	宮城野区岩切字三所南	国庫補助個人住宅	1月15日	12	溝跡1	千葉悟・早坂	H26 106-329
66	養種園遺跡他	若林区南小泉一丁目	長屋住宅	1月19日～28日	87	溝跡2, 土坑2	小泉・小山	H26 108-167
67	大野田官衙遺跡	太白区大野田字竹松	国庫補助個人住宅	1月26日～28日	18	河川跡1	千葉悟・早坂	H26 106-348
68	土樋遺跡	青葉区土樋一丁目	国庫補助個人住宅	2月2日	4	遺構なし	小泉・小山	H26 106-265
69	安久東遺跡	太白区西中田四丁目	国庫補助個人住宅	2月3日	8	遺構なし	千葉悟・早坂	H26 106-339
70	南小泉遺跡	若林区遠見塚一丁目	国庫補助個人住宅	2月9日	12	遺構なし	小泉・小山	H26 106-365
71	荒井南遺跡	若林区荒井字遠藤西	復興公営住宅	2月16日～3月27日	286	水田跡	小泉・小山	H26 107-56
72	西台畑遺跡他	太白区あすと長町	マンション	2月16日～19日	130	竪穴住居	千葉悟・早坂	H26 108-175
73	南小泉遺跡	若林区南小泉四丁目	国庫補助個人住宅	3月2日～3日	12	土坑2	黒田・早坂	H26 106-316
74	郡山遺跡	太白区郡山六丁目	国庫補助個人住宅	3月3日～12日	20	竪穴住居1, 溝跡2	及川・石山	H26 106-366
75	大野田遺跡	太白区大野田字袋前	国庫補助個人住宅	3月11日	16	遺構なし	千葉悟・早坂	H26 106-382
76	郡山遺跡	太白区郡山二丁目	国庫補助個人住宅	3月18日	26	遺構なし	千葉悟・早坂	H26 106-459
77	南小泉遺跡	若林区一本杉町	国庫補助個人住宅	3月23日～24日	16	溝跡1	鈴木・小林・早坂	H26 106-325

(1) 西台畑遺跡第9・11・12次発掘調査

- 1 調査地 9次・11次調査：仙台市あすと長町土地区画整理事業地内17街区3・4画地  
12次調査：仙台市太白区あすと長町四丁目3-1・2・3・4・5
- 2 調査期間 9次調査：平成26年5月2日～平成26年8月6日  
11次調査：平成26年5月2日～平成26年11月7日  
12次調査：平成26年5月28日～平成26年9月6日
- 3 調査面積 9次調査（2年次：680㎡・下層調査） 11次調査：2,300㎡ 12次調査：640㎡
- 4 調査原因 9次調査：マンション建築工事に伴う調査  
11次・12次調査：商業施設建設工事に伴う調査
- 5 調査員 工藤信一郎 水野一夫（株）四門（9次調査）（株）シン技術コンサル（11・12次調査）

JR東北線長町駅東側に位置するあすと長町地区内での西台畑遺跡の調査は、平成10年から始まり、これまでに7世紀中葉～8世紀初頭を中心とする竪穴住居跡が総数200軒以上発見されており、東に隣接する郡山遺跡の官衙の造営や運営に携わった人々の集落跡と考えられている。また、下層からは、弥生時代中期柵形囲式期の埋設土器遺構や遺物包含層、水田跡、縄文時代後～晩期の遺物包含層等が発見されている。

今回の調査地点は、遺跡の南西側の近接した場所で行われ、発見された主な遺構は、あわせて竪穴住居跡143軒・掘立柱建物跡12棟・溝跡47条・土坑66基・井戸跡35基などがある。ほとんどの溝跡と井戸跡は、竪穴住居跡との重複関係や出土遺物から中世～近世期に属する。竪穴住居跡と掘立柱建物跡については、7世紀前半から8世紀初めの時期におさまるが、12次調査では、古墳時代前期塩釜期の竪穴住居跡が6軒見ついている。全ての調査区の下層から、柵形囲式期の遺物包含層が見ついているが、9次調査では、柵形囲式期の水田跡を確認している。



●西台畑遺跡



●9次調査154号竪穴住居跡（古墳時代前期・南から）



●11次調査 208号竪穴住居跡（南から）



●12次調査 住居跡検出状況（南から）

(2) 富沢駅西土地区画整理事業に伴う発掘調査

太白区南部の富田・富沢地区で平成25年度から土地区画整理事業に伴う発掘調査が行われており、平成26年度は5遺跡8地点で調査が実施された。

鍛冶屋敷A遺跡、鍛冶屋敷前遺跡では竪穴住居跡とともに鍛冶関係の遺構・遺物が多数検出された。中には羽口が底部近くに据えられた状態の炉も検出されている。鍛冶屋敷A遺跡の平成25年度の調査で、「線刻砥石」が発見され、1面に『謹解 申請稲事 合 』【書下し:謹んで解し申し請う稲のこと 合わせて…】と刻まれている。古代の上申書の書式にのっとっており、定型化された書式が古代の地方社会にも広く知られていたことを示す資料で、東北地方では初めての出土である。

富沢館跡では、館跡中央の西側に土塁が長さ140m、最大幅13m、高さ2mの規模で残存しており、周囲に三重の堀が巡っていることが確認された。館跡の規模は東西、南北ともに約300mである。土塁東側の中心部では中世の茶毘墓と考えられる遺構や東側に近世以降の門と考えられる礎の詰まった柱穴が発見された。



●調査区位置図



●富沢館跡



●鍛冶屋敷A遺跡より出土の線刻砥石

調査区一覧（調査原因はすべて土地区画整理事業）※本調査のみ

No.	遺跡名	所在地	調査期間	調査面積	調査員
①	京の中遺跡	太白区富田字京ノ中	H26.5/19 ~ 6/24	358㎡	主濱光朗, 荒井格, 庄子裕美, 国際文化財(株)
②	鍛冶屋敷前遺跡	太白区富沢字鍛冶屋敷前	H26.5/19 ~ 10/20	961㎡	主濱光朗, 荒井格, 庄子裕美, 国際文化財(株)
③	富沢館跡	太白区富沢字館	H26.5/28 ~ H27.3/13	4,200㎡	主濱光朗, 荒井格, 庄子裕美, 国際文化財(株)
④	鍛冶屋敷B遺跡	太白区富田字鍛冶屋敷	H26.7/28 ~ 9/11	117㎡	主濱光朗, 荒井格, 庄子裕美, 国際文化財(株)
⑤	鍛冶屋敷A遺跡	太白区富田字京ノ北	H26.10/1 ~ 11/21	1,015㎡	主濱光朗, 荒井格, 国際文化財(株)

(3) 大野田古墳群第22次発掘調査

- |        |  |        |                           |
|--------|--|--------|---------------------------|
| 1 調査地  | 仙台市太白区大野田字千刈田60B10L                            | 4 調査原因 | 賃貸施設新築工事                  |
| 2 調査期間 | 平成26年5月8日～5月12日（確認調査）<br>平成26年6月11日～6月26日（本調査） | 5 調査員  | 小泉博明, 千葉 悟,<br>早坂純一, 小山紘明 |
| 3 調査面積 | 105.27㎡  |        |                           |

大野田古墳群は地下鉄富沢駅の東側に位置し、名取川下流域左岸の自然堤防上の微高地に立地する古墳跡である。これまでの調査から、本古墳1～40号墳、春日社古墳、王ノ壇古墳、鳥居塚古墳の計44基の古墳が見つかった。今回の調査では、41号墳が発見され、その堆積土から埴輪が出土している。



●大野田古墳群



●出土した円筒埴輪

(4) 辻遺跡発掘調査

- |        |                 |        |                                 |
|--------|-----------------|--------|---------------------------------|
| 1 調査地  | 仙台市太白区四郎丸地内外    | 4 調査原因 | 基盤総合整備事業                        |
| 2 調査期間 | 平成26年5月22日～6月4日 | 5 調査員  | 鈴木 隆, 小林 航, 小泉博明,<br>早坂純一, 小山紘明 |
| 3 調査面積 | 106㎡            |        |                                 |

辻遺跡は仙台市と名取市に跨る遺跡である。名取川右岸の自然堤防および後背湿地に立地している。古墳時代前期から古代にかけて水田耕作の営みのあったことが明らかとなった。名取市側の自然堤防上では古墳時代から古代にかけての集落跡が確認されており、隣接する低湿地で同時期とみられる食糧生産域が発見されたことは重要である。古墳時代前期の土師器（小型器台他）が出土している。



●辻遺跡



●古墳時代の畦畔痕跡

(5) 屋敷東遺跡

- |        |                  |        |   |
|--------|------------------|--------|---|
| 1 調査地  | 仙台市若林区下飯田        | 4 調査原因 | 六郷2ブロック区画整理事業                               |
| 2 調査期間 | 平成26年6月23日～7月18日 | 5 調査員  | 鈴木 隆, 小林 航, 小泉博明, 黒田智章,<br>千葉 悟, 早坂純一, 小山紘明 |
| 3 調査面積 | 247㎡             |        |   |

屋敷東遺跡は海岸から約2km, 第I浜堤上に位置しており, 現在は畑地である。かつて円筒埴輪が採取されており, 古墳の存在が推定されていた。調査の結果, 古墳時代中期～後期と考えられる古墳(円墳)2基, 古墳時代～古代の土坑, 溝跡を確認した。近辺には下飯田薬師堂古墳や, 同時期の集落が確認された藤田新田遺跡などがあり, 集落と墓域の関係性や変遷を知るうえで貴重な事例となった。



●屋敷東遺跡



●1号墳 (破線は推定される墳丘の範囲)

(6) 下飯田東遺跡

- |        |                  |        |   |
|--------|------------------|--------|---|
| 1 調査地  | 仙台市若林区下飯田        | 4 調査原因 | 六郷2ブロック区画整理事業                               |
| 2 調査期間 | 平成26年7月18日～9月19日 | 5 調査員  | 鈴木 隆, 小林 航, 小泉博明, 黒田智章,<br>千葉 悟, 早坂純一, 小山紘明 |
| 3 調査面積 | 263㎡             |        |   |

下飯田東遺跡は新規登録された遺跡で, 下飯田薬師堂古墳の北に隣接している。屋敷東遺跡での古墳の発見を受け, 古墳に関連する遺構の有無を確認するため発掘調査を実施した。竪穴住居跡・溝跡・土坑・ピットが確認され, 古墳時代～古代に属する遺跡であると判明した。遺物は土師器・須恵器のほか, 主に寺院や官衙等で見られる灰釉陶器や瓦が出土した。付近の藤田新田遺跡や下飯田遺跡においても, 瓦や「寺」と墨書された土器が出土しており, 古代の下飯田地区の性格を考えるうえで重要な知見が得られた。



●下飯田東遺跡



●遺構検出状況 (竪穴住居跡)



(7) 沓形遺跡第4～6次調査

- 1 調査地 (4・5次) 仙台市若林区荒井字矢取東地 (6次) 仙台市若林区荒井字広瀬東地内
- 2 調査期間 (4次) 平成26年9月10日～12月24日 (5次) 平成26年9月29日～10月28日  
(6次) 平成26年7月23日～8月1日
- 3 調査面積 (4次) 1,500㎡ (5次) 179.02㎡ (6次) 44㎡
- 4 調査原因 (4・5次) 土地区画整理事業, (6次) 戸建復興公営住宅
- 5 調査者 (4次) 庄子裕美, テイケイトレード(株), (5次) 小泉博明, 小山紘明, (6次) 千葉悟, 早坂純一

沓形遺跡は、現在の海岸線から約4km内陸側に位置し、広瀬川によって形成された自然堤防と後背湿地に立地している。26年度は遺跡の北部で第4・5次調査を、南部で第6次調査を実施し、弥生時代中期の水田跡などを検出した。弥生時代の水田跡は約2,000年前の津波堆積物に覆われており、荒井地区周辺遺跡の調査の成果などから津波によって食糧生産域が廃絶し周辺の集落に大きな被害を与えたものと考えられる。



●沓形遺跡



●弥生時代の水田跡全景(第4次・南東から)

(8) 和田織部館跡

- 1 調査地 仙台市宮城野区蒲生
- 2 調査期間 平成26年7月28日～11月7日
- 3 調査面積 1227㎡
- 4 調査原因 蒲生北部地区被災市街地土地区画整理事業
- 5 調査員 及川謙作, 石山智之, 伊藤翔太, 橋本隼人, 木村浩二

和田織部館跡は、遺跡の西側を中心に土塁と堀跡が地表に顕在し、和田氏との関係性も深いことから近世の館跡として遺跡登録されてきた。また和田氏の屋敷とその周囲に家臣の屋敷地が広がっており、小字名として屋敷、西屋敷添、東屋敷添などの地名が残っている。当該地も東日本大震災で甚大な被害を受けたことから、被災市街地の区画整理事業が行われることになり、それに伴い今回、遺跡の西側、土塁が屈曲する部分とその東側を中心に発掘調査が行われることとなった。

調査の結果、土師器、須恵器、中世陶器、近世以降の陶磁器などの遺物が出土し、遺構は近世の土塁と、それに付随する堀跡や、これらよりも古い時期の溝跡、古代の土坑や小溝状遺構群などが見付き、これまで知られてきたよりも幅広い時期にわたって利用されてきたことが判明した。



●和田織部館跡



●調査区全景遺構検出状況(西から)

### (9) 荒井南遺跡発掘調査

- |        |                  |        |               |
|--------|------------------|--------|---------------|
| 1 調査地  | 仙台市若林区荒井遠藤西      | 4 調査原因 | 仙台市復興公営住宅建築工事 |
| 2 調査期間 | 平成27年2月16日～3月27日 | 5 調査員  | 小泉博明, 小山紘明    |
| 3 調査面積 | 286㎡             |        |               |

荒井南遺跡は仙台市東部の自然堤防上から後背湿地に立地する水田跡である。これまでの本遺跡と隣接する杓形遺跡の発掘調査では、弥生時代中期の水田跡とそれを覆う津波堆積物が広範囲で確認されている。今回の調査では、大畦畔と小畦畔に区画された該期の水田跡と粒径が揃った砂を主体とする津波堆積物が遺跡西部でも比較的良好な状態で残存していることが明らかとなった。



●荒井南遺跡



●調査区全景

### (10) 郡山遺跡(第256次調査)

- |        |                 |        |            |
|--------|-----------------|--------|------------|
| 1 調査地  | 仙台市太白区郡山六丁目     | 4 調査原因 | 個人住宅建築     |
| 2 調査期間 | 平成27年3月3日～3月12日 | 5 調査員  | 及川謙作, 石山智之 |
| 3 調査面積 | 20.3㎡           |        |            |

郡山遺跡では今年度7ヶ所の発掘調査を行った。調査原因は個人住宅建設6件で、建売住宅建設が1件である。遺跡南東部の第256次調査は個人住宅建設に伴う発掘調査で、竪穴住居跡と溝跡などが見つかった。発見された溝跡は横幅約3m、深さは約70cmと比較的規模が大きく、遺物は内面黒色処理された土師器の坏や、須恵器、平瓦などが出土している。

この溝跡は、これまでの調査で見つかっているI期官衙の西辺の溝跡の延長線上に位置し、規模もほぼ同等であることから、I期官衙の西辺溝跡の可能性がある。



●郡山遺跡



●溝跡および土層断面

## 2. 遺跡の新規登録・範囲変更

### (1) 遺跡の新規登録

#### ①川前遺跡 01575

(太白区分布地図P71左)

所在地 仙台市太白区富沢字川前1地内

経緯 仙台市富沢駅西土地区画整理事業に伴う試掘・確認調査により、縄文時代晩期の遺物包含層が確認されたため、新規登録を行った。



#### ②宮崎遺跡 01576

(太白区分布地図P71左)

所在地 仙台市太白区富田字宮崎66地内

経緯 仙台市富沢駅西土地区画整理事業に伴う試掘・確認調査により、平安時代の竪穴住居跡等の遺構が確認されたため、新規登録を行った。



#### ③下飯田東遺跡

(若林白区文化財分布地図P42左)

所在地 仙台市若林区下飯田地内

経緯 農林水産省東北農政局による平成26年度仙台東災害復旧関連区画整理事業に伴う試掘調査により、8世紀代とみられる竪穴住居跡のほか溝跡や土坑が確認されたことから遺跡の新規登録を行った。



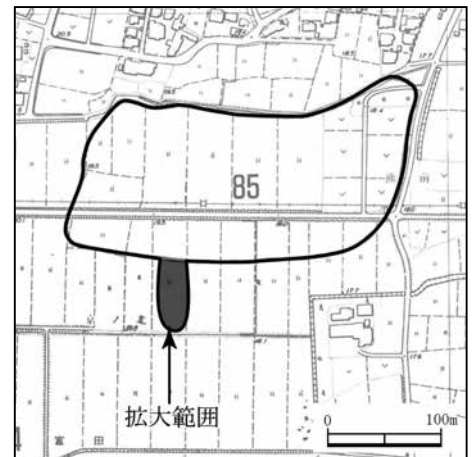
(2) 遺跡の範囲変更

① 鍛冶屋敷A遺跡 01085

(太白区分布地図P71左)

所在地 仙台市太白区富田字京ノ北78-1地内

経緯 仙台市富沢駅西土地地区画整理事業に伴う試掘・確認調査により、平安時代の竪穴住居跡等の遺構が確認されたため、遺跡範囲を拡大した。

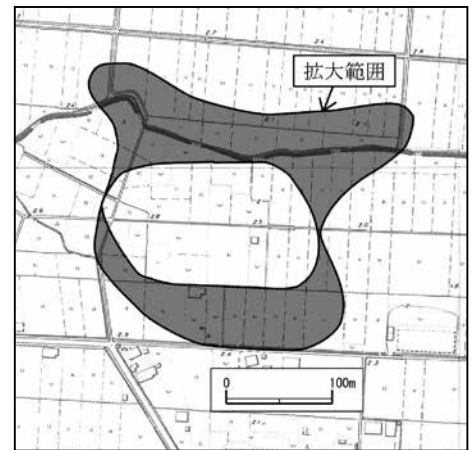


② 辻遺跡

(太白区文化財分布地図P87左)

所在地 仙台市太白区四郎丸字昭和南

経緯 農山漁村地域復興基盤総合整備事業に伴う試掘調査により、古墳時代～古代の水田跡，土師器等が発見されたため、遺跡範囲を拡大した。



## IV. 指定文化財及び登録文化財一覧

## (1) 国指定文化財

平成27年4月1日現在

番号	名 称	員数	所在地	所有者(管理者)	指定年月日
<b>有形文化財／建造物</b>					
1	国宝 大崎八幡宮本殿・石の間・拜殿 附 棟札 1枚	1棟	青葉区八幡四丁目6-1	大崎八幡宮	M36.4.15
2	大崎八幡宮長床	1棟	青葉区八幡四丁目6-1	大崎八幡宮	S41.6.11
3	陸奥国分寺薬師堂 附 厨子 1基・棟札 1枚	1棟	若林区木ノ下三丁目8-1	陸奥国分寺	M36.4.15
4	東照宮本殿・唐門・透塀・鳥居・隨身門 附 厨子 1基・棟札 1枚・石灯籠 34基	5棟	青葉区東照宮一丁目6-1	東照宮	S28.3.31
<b>有形文化財／彫刻</b>					
5	木造釈迦如来立像	1躯	青葉区八幡四丁目8-32	龍宝寺	M36.4.15
<b>有形文化財／工芸品</b>					
6	太刀	1口	青葉区川内亀岡町62	亀岡八幡宮	T3.4.17
7	小紋染胴服	1領	青葉区川内26	仙台市(博物館)	S53.6.15
8	黒漆五枚胴具足 兜・小具足付(伊達政宗所用) 附 黒羅紗地裾緋羅紗山形陣羽織 1領 旗 1旒	1領	青葉区川内26	仙台市(博物館)	S54.6.6
9	銀伊予礼白糸威胴丸具足 兜・小具足付	1領	青葉区川内26	仙台市(博物館)	S54.6.6
10	帯(三沢初子所用) 附 総鹿子裂2枚入日記(正徳2年4月)1通	12条	青葉区川内26	仙台市(博物館)	H3.6.21
<b>有形文化財／書跡</b>					
11	国宝 類聚国史 卷第二十五	1巻	青葉区片平二丁目1-1	東北大学	S27.11.22
12	国宝 史記(孝文本紀 第十)	1巻	青葉区片平二丁目1-1	東北大学	S27.11.22
13	塵芥集	1冊	青葉区川内26	仙台市(博物館)	H15.5.29
<b>有形文化財／考古資料</b>					
14	埴輪甲 埴輪家残闕 埴輪円筒	2箇 1箇 1箇	青葉区片平二丁目1-1	東北大学	S34.6.27
15	陸前沼津貝塚出土品	一括	青葉区片平二丁目1-1	東北大学	S38.7.1
<b>有形文化財／歴史資料</b>					
16	国宝 慶長遣欧使節関係資料	一括	青葉区川内26	仙台市(博物館)	H13.6.22
17	坤輿萬国全図(版本) 附 坤輿萬国全図(着色)	6幅	泉区紫山一丁目1-1	宮城県(図書館)	H2.6.29
18	仙台藩天文学器機 渾天儀 1基 天球儀 2基 象限儀 1基		青葉区錦ヶ丘九丁目29-32	仙台市(天文台)	H24.9.6
<b>無形文化財</b>					
19	精好仙台平		太白区根岸15-5	甲田綾郎	H14.6.27
<b>無形民俗文化財</b>					
20	秋保の田植踊		太白区秋保町湯元 太白区秋保町長袋 太白区秋保町馬場	湯元の田植踊保存会 長袋の田植踊保存会 馬場の田植踊保存会	S51.5.4 S51.5.4 S51.5.4
<b>記念物／史跡</b>					
21	陸奥国分寺跡		若林区木ノ下二丁目,三丁目	仙台市	T11.10.12
22	陸奥国分尼寺跡		若林区白萩町	仙台市	S23.12.18
23	林子平墓		青葉区子平町19-5	仙台市	S17.7.21
24	遠見塚古墳		若林区遠見塚一丁目ほか	仙台市	S43.11.8
25	岩切城跡		宮城野区岩切字入山ほか	仙台市・利府町	S57.8.23
26	仙台城跡		青葉区荒巻字青葉無番地ほか	国・東北大学(仙台市)・仙台市	H15.8.27
27	仙台郡山官衛遺跡群 郡山官衛遺跡 郡山廃寺跡		仙台市太白区郡山二丁目,三丁目,五丁目,六丁目	国・仙台市ほか	H18.7.28
<b>記念物／名勝</b>					
28	秋保大滝		太白区秋保町馬場字大滝地内	仙台市ほか	S17.3.7
29	磐司		太白区秋保町馬場字岳山地内	国(仙台森林管理署)・仙台市	S20.2.22
30	おくのほそ道の風景地		宮城野区五輪一丁目ほか, 若林区木ノ下二丁目ほか	国・県・仙台市ほか	H27.3.10
<b>記念物／特別天然記念物</b>					
31	カモシカ		地域を定めず指定したもの		S30.2.15
<b>記念物／天然記念物</b>					
32	苦竹のイチョウ		宮城野区銀杏町	個人(仙台市)	T15.10.20
33	朝鮮ウメ		若林区古城二丁目	国(宮城刑務所)	S17.9.19
34	青葉山		青葉区荒巻字青葉12番地の内	東北大学	S47.7.11

IV. 指定文化財及び登録文化財一覧

番号	名 称	員数	所在地	所有者（管理者）	指定年月日
35	姉滝		太白区秋保町馬場字岳山	国（仙台森林管理署）	S 9.8.9
36	東昌寺のマルミガヤ		青葉区青葉町8-1	東昌寺	H 7.3.20
<b>(2) 県指定文化財</b>					
番号	名 称	員数	所在地	所有者（管理者）	指定年月日
<b>有形文化財／建造物</b>					
1	白山神社本殿	1棟	若林区木ノ下三丁目9-1	白山神社	S 30.3.25
2	諏訪神社本殿 附 棟札 12枚	1棟	青葉区上愛子字宮下40	諏訪神社	S 38.7.2
3	東照宮手水舎 附 花崗岩造水盤	1棟	青葉区東照宮一丁目6-1	東照宮	S 39.9.4
4	賀茂神社本殿 附 棟札 2枚	2棟	泉区古内字札1	賀茂神社	S 39.9.4
5	落合観音堂 附 棟札 1枚	1棟	太白区四郎九字落合60	光西寺（落合観音堂奉賛会）	S 44.8.29
6	大崎八幡宮石鳥居	1基	青葉区八幡四丁目6-1	大崎八幡宮	S 45.10.30
7	亀岡八幡宮石鳥居 附 鳥居額	1基	青葉区川内亀岡町62	亀岡八幡宮	S 45.10.30
8	宮城県知事公館正門（旧仙台城門）	1棟	青葉区広瀬町5-43	宮城県	S 46.11.9
9	陸奥国分寺薬師堂仁王門	1棟	若林区木ノ下三丁目8-1	陸奥国分寺	S 50.4.30
10	旧仙台城板倉	1棟	宮城野区岩切	個人	S 53.5.2
<b>有形文化財／絵画</b>					
11	松島五大堂図	1点	青葉区川内元支倉34-1	宮城県（美術館）	S 48.1.16
12	松島図	1点	青葉区川内元支倉34-1	宮城県（美術館）	S 48.1.16
13	宮城県庁門前図	1点	青葉区川内元支倉34-1	宮城県（美術館）	S 48.1.16
14	清海曼荼羅図 附 浄土清海曼荼羅略記袋中著	1幅	若林区新寺三丁目10-12	成覚寺	S 49.4.30
15	仙台城本丸大広間障壁画扇面図	2双	青葉区川内26	仙台市（博物館）	H 5.12.24
<b>有形文化財／彫刻</b>					
16	木造十二神将立像	12躯	若林区木ノ下二丁目8-28	陸奥国分寺	S 34.8.31
17	木造阿弥陀如来立像	1躯	泉区福岡	個人	S 40.5.18
18	木造聖観音像	1躯	若林区新寺三丁目10-12	成覚寺	S 49.4.30
19	木造不動明王立像	1躯	若林区木ノ下二丁目8-28	陸奥国分寺	S 50.4.30
20	木造毘沙門天立像	1躯	若林区木ノ下二丁目8-28	陸奥国分寺	S 50.4.30
21	木造十一面観音立像	1躯	泉区高森	個人	S 51.3.29
22	木造阿弥陀如来立像	1躯	若林区新寺三丁目5-3	阿弥陀寺	S 55.5.30
<b>有形文化財／工芸品</b>					
23	薙刀	1口	宮城野区小田原	個人	S 34.8.31
24	太刀	1口	太白区桜木町	個人	S 34.8.31
25	刀	1口	太白区根岸町	個人	S 34.8.31
26	刀	1口	青葉区支倉町	個人	S 34.8.31
27	刀	1口	太白区桜木町	個人	S 34.8.31
28	短刀	1口	太白区根岸町	個人	S 34.8.31
29	銅鐘	1口	泉区山の寺二丁目3-1	洞雲寺	S 37.6.28
30	銅鐘	1口	青葉区霊屋下23-5	瑞鳳寺	S 37.6.28
<b>有形文化財／書跡</b>					
31	観文禽譜（稿本） 禽譜（稿本）	12冊 11帖	泉区紫山一丁目1-1	宮城県（図書館）	H 15.1.31
32	魚蟲譜（写本）	7巻	泉区紫山一丁目1-1	宮城県（図書館）	H 15.1.31
33	關算四傳書（写本）	507冊	泉区紫山一丁目1-1	宮城県（図書館）	H 15.1.31
34	貞観政要（伏見版）	8冊	泉区紫山一丁目1-1	宮城県（図書館）	H 15.1.31
35	光悦謡本一百番（特製本）	99冊	泉区紫山一丁目1-1	宮城県（図書館）	H 15.1.31
36	生計纂要（稿本）	88冊	泉区紫山一丁目1-1	宮城県（図書館）	H 15.1.31
37	三航蝦夷日誌（稿本）	35冊	泉区紫山一丁目1-1	宮城県（図書館）	H 15.1.31
38	北海道風土記（稿本） 附図 10枚 附 北海道風土記（草稿） 6冊 附 琉球新誌 1冊 附図 1枚 附 小笠原島新誌 1冊 附図 1枚	27冊	泉区紫山一丁目1-1	宮城県（図書館）	H 15.1.31
39	言海（稿本）	32冊	泉区紫山一丁目1-1	宮城県（図書館）	H 15.1.31
40	皇国地誌 附図495鋪	26冊	泉区紫山一丁目1-1	宮城県（図書館）	H 15.7.1
41	朝鮮古刊本	46部262冊	泉区紫山一丁目1-1	宮城県（図書館）	H 16.6.29
42	環海異聞（写本）	16冊	泉区紫山一丁目1-1	宮城県（図書館）	H 17.7.26
43	金城秘鑑（写本）	2冊	泉区紫山一丁目1-1	宮城県（図書館）	H 17.7.26
44	英文翻譯彼理日本紀行（稿本）	10冊	泉区紫山一丁目1-1	宮城県（図書館）	H 17.7.26
45	奥州名所図会（自筆稿本）	4冊	泉区紫山一丁目1-1	宮城県（図書館）	H 17.7.26
46	熟語本位英和大辞典（自筆原稿）	1本	泉区紫山一丁目1-1	宮城県（図書館）	H 17.7.26
47	宮城県漁具図解及び略解	2帖	泉区紫山一丁目1-1	宮城県（図書館）	H 19.2.16

IV. 指定文化財及び登録文化財一覧

番号	名 称	員数	所在地	所有者（管理者）	指定年月日
48	奥羽観蹟聞老志	20冊	泉区紫山一丁目1-1	宮城県（図書館）	H19.10.26
49	風土記御用書出	66冊	泉区紫山一丁目1-1	宮城県（図書館）	H19.10.26
<b>有形文化財／考古資料</b>					
50	皮袋形土製品／上ノ原遺跡出土	1箇	太白区秋保町湯元寺田原40-7	仙台市	H24.5.1
51	土偶／鍛冶沢遺跡出土	1箇	青葉区川内26	仙台市（博物館）	H24.5.1
52	野川遺跡出土品	729点	宮城野区高砂二丁目22-2	仙台市	H24.5.1
<b>有形文化財／歴史資料</b>					
53	国絵図	52鋪,1軸, 関係文書10	泉区紫山一丁目1-1	宮城県（図書館）	H15.7.1
54	仙台下絵図	13鋪	泉区紫山一丁目1-1	宮城県（図書館）	H15.7.1
55	仙台北絵図	13鋪,1帖, 1冊	泉区紫山一丁目1-1	宮城県（図書館）	H15.7.1
56	仙台北業・江戸屋敷等絵図	13鋪,7枚, 2幅,2冊	泉区紫山一丁目1-1	宮城県（図書館）	H15.7.1
57	城・要害・在郷屋敷絵図 附 関係文書 1通	109鋪	泉区紫山一丁目1-1	宮城県（図書館）	H15.7.1
58	領内図	116鋪,24枚, 4冊	泉区紫山一丁目1-1	宮城県（図書館）	H15.7.1
59	飛地領絵図 附 関係文書 5件	18鋪	泉区紫山一丁目1-1	宮城県（図書館）	H15.7.1
60	蝦夷地関係絵図	14鋪,16枚, 1冊	泉区紫山一丁目1-1	宮城県（図書館）	H15.7.1
61	境絵図	21鋪	泉区紫山一丁目1-1	宮城県（図書館）	H15.7.1
62	伊能図（中図） 附 北極出地度里程測量 3冊	5軸	泉区紫山一丁目1-1	宮城県（図書館）	H15.7.1
63	仙台祭絵関係資料	1帖,1巻	泉区紫山一丁目1-1	宮城県（図書館）	H17.7.26
64	奥州仙台領絵図	1幅	青葉区川内26	仙台市（博物館）	H20.5.2
<b>無形民俗文化財</b>					
65	愛子の田植踊		青葉区下愛子	愛子の田植踊保存会	S35.4.23
66	大倉の役人田植踊		青葉区大倉	大倉役人田植踊保存会	S35.4.23
67	新川の田植踊		青葉区新川	新川の田植踊保存会	S35.4.23
68	芋沢の田植踊		青葉区芋沢	芋沢の田植踊保存会	S35.4.23
69	下倉の田植踊		青葉区大倉	下倉の田植踊保存会	S46.8.3
70	大崎八幡宮の能神楽		青葉区八幡	大崎八幡宮の能神楽保存会	S47.10.11
71	野口鹿踊		太白区秋保町馬場	野口鹿踊保存会	S47.10.11
72	川前鹿踊・川前剣舞		青葉区芋沢	川前鹿踊・剣舞保存会	S48.11.6
73	福岡の鹿踊・剣舞		泉区福岡	福岡の鹿踊・剣舞保存会	H3.8.30
74	滝原の踊拝		太白区秋保町馬場	滝原の踊拝保存会	H3.8.30
75	上谷刈の鹿踊・剣舞		泉区上谷刈	上谷刈の鹿踊・剣舞保存会	H11.10.29
76	大沢の田植踊		泉区七北田字大沢	大沢田植踊保存会	H27.2.24
<b>天然記念物</b>					
77	鷺倉神社の姥杉	1本	泉区福岡字小山19-2	鷺倉神社	H10.1.16
78	賀茂神社のイロハモミジ	2本	泉区古内字糺1	賀茂神社	H11.7.2
79	賀茂神社のタラヨウ	1本	泉区古内字糺1	賀茂神社	H11.7.2
<b>(3) 市指定文化財</b>					
<b>有形文化財／建造物</b>					
1	善応寺開山堂	1棟	宮城野区燕沢二丁目3-1	善応寺	S43.2.15
2	旧第四連隊兵舎	1棟	宮城野区五輪一丁目3-7	仙台市	S53.6.16
3	旧伊達邸	1棟	太白区茂庭字人来田西143-3	仙台市	S58.12.1
4	大年寺惣門	1棟	太白区茂ヶ崎4丁目	(仙台市)	S60.9.4
5	成覚寺山門（旧浄眼院殿霊屋門）	1棟	若林区新寺三丁目10-12	成覚寺	S61.12.20
6	莊巖寺山門	1棟	青葉区新坂町12-1	莊巖寺	S61.12.20
7	輪王寺山門	1棟	青葉区北山一丁目6番街区	輪王寺	S61.12.20
8	大満寺虚空蔵堂 附 厨子 1基	1棟	太白区向山四丁目17-1	大満寺	S62.3.30
9	大願寺山門（旧万寿院殿霊屋門）	1棟	青葉区新坂町7-1	大願寺	S62.3.30
10	泰心院山門（旧仙台藩藩校養賢堂正門）	1棟	若林区南鍛冶町100	泰心院	S62.3.30
11	宇那禰神社本殿 附 棟札 5枚	1棟	青葉区芋沢字明神12	宇那禰神社	S47.12.27
12	臨濟院地内弁財天堂並びに堂地	1棟	青葉区臨濟院	個人	S62.9.11
13	小滝沢橋	1基	太白区秋保町馬場字駅	仙台市	S58.8.1
14	旧熊谷家住宅	1棟	泉区福岡字岳山9-5	仙台市	S61.4.1
15	旧石垣家住宅 附 土蔵（米蔵）1棟	1棟	青葉区大倉字若林14-2	仙台市	H6.3.29
16	愛宕神社本殿・拝殿 附 棟札 3枚	2棟	太白区向山四丁目17-1	愛宕神社	H8.1.30
17	毘沙門堂唐門	1棟	若林区荒町206番地	満福寺	H8.1.30
18	旧姉齒家茶室（残月亭） 附 扁額「残月亭」1面	1棟	青葉区川内26	仙台市	H9.7.1

IV. 指定文化財及び登録文化財一覧

番号	名 称	員数	所在地	所有者（管理者）	指定年月日
<b>有形文化財／絵画</b>					
19	紙本着色伊達政宗画像（狩野探幽筆）	1幅	青葉区川内26	仙台市（博物館）	S44.7.31
20	菊絵と歌屏風	2隻	青葉区川内26	仙台市（博物館）	S51.7.1
21	躑躅ヶ岡花見図屏風	6曲半双	青葉区川内26	個人・仙台市（博物館）	S51.7.1
22	菅井梅園水亭午翠図	1幅	青葉区川内26	仙台市（博物館）	S51.7.1
23	仙台城旧本丸及び二ノ丸御殿障壁画 紙本着色葵図（2曲屏風）1双 紙本金地著色花木図 6面 紙本金地著色松に山鳥図（東東洋筆）4面		青葉区川内26	仙台市（博物館）	S60.9.4
24	仙台藩歴代藩主及夫人肖像画	31幅2面	青葉区川内26	仙台市（博物館）	S60.9.4
25	絹本着色霊昭女・牡丹・芙蓉図（伊達綱宗筆）	3幅	青葉区川内26	仙台市（博物館）	S60.9.4
26	紙本着色河図之図（東東洋筆）	1幅	青葉区川内26	仙台市（博物館）	S60.9.4
27	銅板油彩悲しみのマリア像	1面	青葉区川内26	仙台市（博物館）	S60.9.4
28	瀟湘八景図（雪村周継筆）	6幅	青葉区川内26	仙台市（博物館）	H7.3.23
29	大年寺山真景図（伝高久靄屋筆）	1面	青葉区川内26	個人	H7.3.23
<b>有形文化財／彫刻</b>					
30	木造釈迦如来坐像	1躯	青葉区北山一丁目14-1	輪王寺	S51.7.1
31	木造釈迦如来立像	1躯	青葉区茂庭字綱木裏山4	大梅寺	H2.3.19
32	木造毘沙門天立像	1躯	青葉区茂庭字綱木裏山4	大梅寺	H2.3.19
33	木造安国上人坐像	1躯	若林区土樋一丁目11-16	真福寺	H2.3.19
34	宝冠釈迦如来坐像	1躯	青葉区国見一丁目15-1	壽徳寺	H2.3.19
35	木造雲居希膺坐像	1躯	青葉区茂庭字綱木裏山4	大梅寺	H9.3.25
36	木造大元帥明王立像 厨子入	1躯	青葉区八幡四丁目6-1	大崎八幡宮	H9.3.25
37	木造阿弥陀如来坐像	1躯	青葉区三条町7-27	大法寺	H10.3.24
38	木造阿弥陀三尊像	3躯	宮城野区榴岡四丁目10-1	円徳寺	H10.3.24
39	木造阿弥陀如来立像	1躯	若林区新寺二丁目4-10	報恩寺	H10.3.24
40	木造愛宕尊騎馬像・六地藏菩薩立像	7躯	青葉区新坂町6-1	正圓寺	H10.3.24
41	舞楽面 陵王・納曾利	各1面	若林区木ノ下三丁目9-1	白山神社	H14.3.22
42	木造菩薩立像	1躯	太白区長町一丁目7-34	十八夜観世音堂保存会	H23.7.1
<b>有形文化財／工芸品</b>					
43	銅造薬師十二神将像掛額	1面	若林区木ノ下三丁目8-1	陸奥国分寺	S51.7.1
44	梵鐘	1口	太白区向山四丁目4-1	大満寺	S52.3.1
45	仙台藩歴代藩主所用具足	11領	青葉区川内26	仙台市（博物館）	S60.9.4
46	服飾類 伊達政宗所用 白綾地竜胆立涌浮模様狩衣 1具 白絹地小袖 1領 藍平絹地直垂 1領 紫羅背板地五色水玉模様陣羽織 1領 表袴 1腰 大口袴 1腰 錦織唐草文竹に雀紋入野袴 1腰 白綾地鶴印金帯 1条		青葉区川内26	仙台市（博物館）	S60.9.4
47	孔雀羽根織込陣羽織 伊達重村所用	1領	青葉区川内26	仙台市（博物館）	S60.9.4
48	茶杓 仙台藩歴代藩主作 伊達政宗作 2筒 伊達忠宗作 2筒 伊達綱宗作 6筒 伊達綱村作 7筒 伊達吉村作 36筒 仙台藩主作 7筒 以上茶杓箆筒入 伊達忠宗作 1筒	61筒	青葉区川内26	仙台市（博物館）	S60.9.4
49	仙台城旧本丸御殿金具 魚々子地菊桐紋釘隠 魚々子地唐草紋釘隠	2個	青葉区川内26	仙台市（博物館）	S60.9.4
50	花鳥山水孔雀羽雪薄紋散蒔絵十三弦琴 「元禄貳己巳年石村近江守忠貞二月吉日」の銘がある 附 黒漆松竹梅鶴亀蒔絵琴箱 1合	1面	青葉区川内26	仙台市（博物館）	S60.9.4
51	黒漆五枚胴具足（伊達政宗所用・菅野正左衛門重成拝領）	1領	青葉区川内26	仙台市（博物館）	H20.3.24
52	朱鍍漆六枚胴具足 三宝荒神形兜付（伝上杉謙信所用）	1領	青葉区川内26	仙台市（博物館）	H20.3.24
53	脇差 附 金梨地葵紋拵	1口	青葉区川内26	仙台市（博物館）	H20.3.24
54	葵紋菊蒔絵耳盤	1具	青葉区川内26	仙台市（博物館）	H24.12.21
55	竹菱梅葵紋蒔絵女乗物	1艇	青葉区川内26	仙台市（博物館）	H26.7.31
<b>有形文化財／書跡</b>					
56	雲居禪師墨跡三幅対	3幅	青葉区茂庭字綱木裏山4	大梅寺	S51.7.1
<b>有形文化財／古文書</b>					
57	印章 仙台藩歴代藩主所用	227顆	青葉区川内26	仙台市（博物館）	S60.9.4
58	伊達治家記録（仙台市博物館本）	696冊	青葉区川内26	仙台市（博物館）	S60.9.4
59	伊達世臣家譜及続編（仙台市博物館本）	268冊	青葉区川内26	仙台市（博物館）	S60.9.4
60	伊達出自正統世次考（仙台市博物館本） 伊達出自正統世次考首巻 1冊 伊達出自世次考 9巻9冊 伊達正統世次考 10巻14冊 伊達出自正統世次考系図 1冊 附 御代々考考證 遊佐好生筆 10冊	25冊	青葉区川内26	仙台市（博物館）	S60.9.4
61	林子平自筆写本絵図類 附 六無斎遺詠 1冊	8枚	青葉区川内26	仙台市（博物館）	S60.9.4



IV. 指定文化財及び登録文化財一覧

番号	名 称	員数	所在地	所有者(管理者)	指定年月日
62	支倉家文書	一括	青葉区川内26	仙台市(博物館)	S60.9.4
63	大梅寺所蔵文書(慈悲尾山寺関連文書)	1巻	青葉区茂庭字綱木裏山4	大梅寺	H15.3.25
<b>有形文化財/考古資料</b>					
64	伊達政宗墓所出土品	一括	青葉区川内26	仙台市(博物館)	S60.9.4
	糸巻太刀刀身1口 糸巻太刀拵1腰 黒漆葛蒔絵文箱1合 青龍付文鎮(文箱内容品)1点 墨(文箱内容品)1挺 黒漆白梅蒔絵箱1合 梨地菊蒔絵箱1合 黒漆鉄線蒔絵香合1合 梨地梅蒔絵硯箱1合 筆入(硯箱内容品)1点 墨(硯箱内容品)1挺 硯(硯箱内容品)1面 水滴(硯箱内容品)1点 梨地煙管箱1合 煙管羅宇(煙管箱内容品)2点 煙管羅宇(煙管箱内容品)2点 梨地菊蒔絵印籠1具 皮袋1点 慶長1分金(皮袋内容品)3枚 携帯用磁石(皮袋内容品)1点 金製ブローチ(皮袋内容品)1点 練玉(皮袋緒締)1点 銀製服飾品1点 円鏡1点 毛抜2点 雲母製菜板5枚 葵紋金製菜板1枚 金具一括 残欠類一括				
65	伊古田遺跡出土土偶	4箇	青葉区国分町三丁目7-1	仙台市	H6.3.29
66	戸ノ内遺跡方形周溝墓出土土器	2箇	青葉区国分町三丁目7-1	仙台市	H6.3.29
67	中在家南遺跡出土遺物	1,894点	宮城野区高砂二丁目22-2	仙台市	H15.3.25
68	押口遺跡出土遺物	292点	宮城野区高砂二丁目22-2	仙台市	H15.3.25
69	春日社古墳出土副葬品	一括	青葉区国分町三丁目7-1	仙台市	H24.4.10
<b>有形文化財/歴史資料</b>					
70	晴宗公采地下賜録	2冊	青葉区川内26	仙台市(博物館)	S51.7.1
71	芭蕉句碑	1基	若林区木ノ下二丁目70	陸奥国分寺	S51.7.1
72	大淀三千風供養碑	1基	若林区木ノ下二丁目70	陸奥国分寺	S51.7.1
73	芭蕉句碑	1基	宮城野区榴ヶ岡23	榴岡天満宮	S52.3.1
74	原町苦竹の道知るべ石	1基	宮城野区原町三丁目	仙台市	S52.3.1
75	澁不動尊文永十年板碑	1基	青葉区広瀬町8-1	澁町むつみ会	H6.3.29
76	堤人形土型	292点	青葉区堤町	個人	H11.2.1
77	仙台城及び江戸上屋敷主要建物姿絵図	1巻	青葉区川内26	仙台市(博物館)	H11.2.1
78	玉蟲左太夫「航米日録」及び関係資料	48件	青葉区川内26	仙台市(博物館)	H11.3.23
79	幕府提出用仙台城下絵図 奥州仙台城絵図(推定 正保2~3年)	1鋪	青葉区大町二丁目10-14	(財) 斎藤報恩会	H12.4.28
80	藩政用仙台城下絵図				
	仙台北下五蓋卦絵図(推定 元禄4~5年) 仙台北下絵図(推定 天明6~寛政元年)	4鋪 1鋪	青葉区大町二丁目10-14 青葉区川内26	(財) 斎藤報恩会 仙台市(博物館)	H12.4.28
81	仙台北下鳥瞰図				
	仙台北下絵図(文久2年) 明治元年現状仙台北下之図(推定 明治元年)	1幅 1面	青葉区大町二丁目10-14 青葉区川内26	(財) 斎藤報恩会 仙台市(博物館)	H12.4.28
82	仙台北修復帳 御修復帳 作製年 寛文12年, 延宝8年, 貞享3年, 元禄11年 補筆年(推定 安永2~4年)	1冊	青葉区荒巻字青葉	東北大学	H12.4.28
83	伊達政宗和歌詠草「入そめて」 附 春慶塗印籠蓋造箱 1合	1幅	青葉区川内26	仙台市(博物館)	H13.3.22
84	旧大橋の擬宝珠	1口	青葉区大町二丁目10-14	(財) 斎藤報恩会	H13.3.22
85	堤人形土型	1,759点	青葉区堤町	個人	H15.3.25
86	朴沢学園裁縫教育資料	一括	青葉区川平二丁目26-1	学校法人朴沢学園	H23.7.1
<b>有形民俗文化財</b>					
87	上前十三塚	13基	太白区坪沼	個人	H2.3.19
88	源頼政鶴退治図絵馬	1面	太白区向山四丁目17-1	愛宕神社	H4.7.7
89	牛若丸剣道修行図絵馬	1面	太白区向山四丁目17-1	愛宕神社	H4.7.7
90	中村景貞乗馬図絵馬	1面	太白区四郎丸字落合59	光西寺(落合観音堂奉賛会)	H4.7.7
91	曳馬図絵馬	1面	太白区四郎丸字落合59	光西寺(落合観音堂奉賛会)	H4.7.7
92	宇治川先陣図絵馬	1面	太白区四郎丸字落合59	光西寺(落合観音堂奉賛会)	H4.7.7
93	金銅板押出三重塔絵馬	1面	太白区四郎丸字落合59	光西寺(落合観音堂奉賛会)	H4.7.7
94	旧石切町の石工用具(個人蔵)	509点	青葉区八幡	個人	H16.11.30
95	旧石切町の石工用具(個人蔵)	299点	青葉区八幡	個人	H16.11.30
<b>無形民俗文化財</b>					
96	馬場愛宕神社神楽		太白区秋保町馬場	馬場愛宕神社神楽保存会	S61.8.1
97	樺流青麻神楽		宮城野区岩切字青麻沢	樺流青麻神楽保存会	H3.10.1
98	生出森八幡神楽		太白区茂庭	生出森八幡神楽保存会	H3.10.1
99	大崎八幡宮の松焚祭(どんと祭)		青葉区八幡四丁目6-1	大崎八幡宮	H17.1.17
<b>史跡</b>					
100	善応寺横穴古墳群		宮城野区燕沢二丁目	善応寺	S43.2.15
101	三沢初子の墓など		宮城野区榴岡五丁目4	仙台市	S47.2.1
102	刀工本郷国包各代の墓所		若林区新寺二丁目7-33	善導寺	S55.10.20
103	経ヶ峯伊達家墓所		青葉区霊屋下	仙台市ほか	S59.7.21

IV. 指定文化財及び登録文化財一覧

番号	名 称	員数	所在地	所有者（管理者）	指定年月日
104	西館跡		青葉区下愛子	個人	S 50.12.11
105	郷六城跡		青葉区郷六	個人	S 50.12.11
106	栽松院墓所		泉区根白石字館下	満興寺	S 43.3.1
107	松森焔硝藏跡		泉区南光台東二丁目35-8	仙台市	S 62.5.1
108	東光寺の石窟群域・西平場		宮城野区岩切字入山	仙台市（東光寺）・東光寺	H 18.1.17
<b>天然記念物</b>					
109	霊屋下セコイヤ類化石林		青葉区米ヶ袋一丁目、三丁目、霊屋下	宮城県	S 48.8.6
110	大梅寺のヒヨクヒバ	1本	青葉区茂庭字綱木裏山4	大梅寺	S 52.3.1
111	簀桜	2本	青葉区愛子中央	個人	S 61.5.30
112	泉ヶ岳のミズバショウほか湿生植物群生地		泉区福岡字岳山	仙台市	S 40.5.12
113	賀茂神社のアラカシ	2本	泉区古内字札1	賀茂神社	S 60.4.25
114	仙台城二の丸跡南西境の杉並木（部分）	13本	仙台市青葉区川内12-2	国（財務省東北財務局）東北大学	H 18.12.5
115	子平町の藤	1株	仙台市青葉区子平町	個人	H 23.7.1

(4) 国登録文化財

有形文化財／建造物

1	青下第1ダム	1基	青葉区熊ヶ根字大原道17-2地先	仙台市水道事業管理者	H 11.7.19
2	青下第1ダム取水塔	1基	青葉区熊ヶ根字大原道17-2地先	仙台市水道事業管理者	H 11.7.19
3	青下隧道入口	1基	青葉区大倉字大原新田12-7地先	仙台市水道事業管理者	H 11.7.19
4	青下第2ダム	1基	青葉区熊ヶ根字大原道27-2地先	仙台市水道事業管理者	H 11.7.19
5	青下第3ダム	1基	青葉区大倉字前原1-2地先	仙台市水道事業管理者	H 11.7.19
6	青下量水堰	1基	青葉区大倉字西原38地先	仙台市水道事業管理者	H 11.7.19
7	青下ダム旧管理事務所	1棟	青葉区熊ヶ根字大原道18地先	仙台市水道事業管理者	H 11.7.19
8	青下ダム記念碑	1基	青葉区熊ヶ根字大原道18地先	仙台市水道事業管理者	H 11.7.19
9	中原系苦地取水口	1基	青葉区芋沢字中原田29-1地先	仙台市水道事業管理者	H 11.7.19
10	中原浄水場旧管理事務所	1棟	青葉区芋沢字中原24地先	仙台市水道事業管理者	H 11.7.19
11	荒巻配水池入口	1基	青葉区国見三丁目6-1地先	仙台市水道事業管理者	H 11.7.19
12	三居沢発電所	1棟	青葉区荒巻三居沢16	東北電力株式会社宮城支店	H 11.9.7
13	菊地家住宅主屋	1棟	青葉区芋沢	個人	H 12.5.25
14	菊地家住宅隠居所	1棟	青葉区芋沢	個人	H 12.5.25
15	菊地家住宅板倉	1棟	青葉区芋沢	個人	H 12.5.25
16	菊地家住宅土蔵	1棟	青葉区芋沢	個人	H 12.5.25
17	庄子屋醤油店店舗及び住宅	1棟	青葉区八幡	個人	H 12.12.20
18	門間笹笥店主屋	1棟	若林区南鍛冶町143	㈱門間笹笥店	H 14.3.12
19	門間笹笥店板倉	1棟	若林区南鍛冶町143	㈱門間笹笥店	H 14.3.12
20	門間笹笥店稲荷社	1棟	若林区南鍛冶町143	㈱門間笹笥店	H 14.3.12
21	門間笹笥店指物工房	1棟	若林区南鍛冶町143	㈱門間笹笥店	H 14.3.12
22	門間笹笥店塗り工房	1棟	若林区南鍛冶町143	㈱門間笹笥店	H 14.3.12
23	大崎八幡宮社務所	1棟	青葉区八幡四丁目170	大崎八幡宮	H 23.7.25
24	大崎八幡宮旧宮司宿舎	1棟	青葉区八幡四丁目170	大崎八幡宮	H 23.7.25
25	大崎八幡宮神馬舎	1棟	青葉区八幡四丁目170	大崎八幡宮	H 23.7.25
26	デフォレスト館	1棟	青葉区土樋一丁目6-1	学校法人東北学院	H 25.3.29
27	東北学院大学本館（旧東北学院専門部校舎）	1棟	青葉区土樋1-1	学校法人東北学院	H 26.12.19
28	ラーハウザー記念東北学院礼拝堂	1棟	青葉区土樋1-1	学校法人東北学院	H 26.12.19
29	東北学院大学大学院棟（旧シュネーダー記念東北学院図書館）	1棟	青葉区土樋1-1	学校法人東北学院	H 26.12.19

有形文化財／歴史資料

30	紙芝居資料	5,652点	泉区紫山一丁目1-1	宮城県（図書館）	H 18.3.31
----	-------	--------	------------	----------	-----------

(5) 市登録文化財

有形文化財／建造物

1	安藤家住宅	1棟	青葉区宮町	個人	H 7.9.5
2	大滝不動堂	1棟	太白区秋保町馬場字大滝11	西光寺	H 7.9.5
3	釈迦堂	1棟	宮城野区榴岡四丁目11-11	孝勝寺	H 7.9.5
4	壽徳寺山門	1棟	青葉区国見一丁目15-1	壽徳寺	H 7.9.5
5	松音寺山門	1棟	若林区新寺四丁目6-28	松音寺	H 7.9.5
6	稱念寺本堂	1棟	青葉区新坂町10-3	稱念寺	H 7.9.5
7	昌繁寺山門・観音堂	2棟	青葉区新坂町13-1	昌繁寺	H 7.9.5
8	正楽寺本堂・山門	2棟	若林区新寺二丁目6-35	正楽寺	H 7.9.5
9	榴岡天満宮唐門	1棟	宮城野区榴ヶ岡23	榴岡天満宮	H 7.9.5
10	仏眼寺本堂	1棟	若林区荒町35	仏眼寺	H 7.9.5
11	陸奥国分寺鐘楼	1棟	若林区木ノ下三丁目8	陸奥国分寺	H 7.9.5
12	陸奥国分寺准胝観音堂	1棟	若林区木ノ下二丁目4	陸奥国分寺	H 7.9.5
13	冷源寺山門	1棟	若林区成田町125	冷源寺	H 7.9.5

## IV. 指定文化財及び登録文化財一覧

番号	名 称	員数	所在地	所有者 (管理者)	指定年月日
14	大崎八幡宮石段	1基	青葉区八幡四丁目6-1	大崎八幡宮	H7.9.5
15	亀岡八幡宮石段	1基	青葉区川内亀岡町62	亀岡八幡宮	H7.9.5
16	東照宮石段	2基	青葉区東照宮一丁目6-1	東照宮	H7.9.5
17	仙岳院本堂	1棟	青葉区東照宮一丁目1-16	仙岳院	H8.3.5
18	清浄光院本堂	1棟	青葉区宮町五丁目1-11	清浄光院	H8.3.5
19	延寿院本堂・地藏堂	2棟	青葉区宮町五丁目6-18	延寿院	H8.3.5
20	善入院観音堂	1棟	宮城野区原町一丁目1-67	善入院	H8.3.5
21	瑞鳳寺高尾門	1棟	青葉区霊屋下23-5	瑞鳳寺	H8.3.5
22	生出森八幡神社里宮	1棟	太白区茂庭字中ノ瀬西31	生出森八幡神社	H8.3.5
23	北山羽黒神社境内社	1棟	青葉区北山二丁目8-15	羽黒神社	H8.3.5
24	愛宕神社神門	1棟	太白区向山四丁目17-1	愛宕神社	H8.3.5
<b>有形文化財／彫刻</b>					
25	十一面観音菩薩立像	1軀	宮城野区燕沢二丁目3-1	善応寺	H9.3.25
26	毘沙門天立像	1軀	宮城野区燕沢二丁目3-1	善応寺	H9.3.25
27	阿弥陀如来坐像	1軀	青葉区新坂町13-1	昌繁寺	H9.3.25
28	釈迦三尊坐像	3軀	青葉区東照宮一丁目1-16	仙岳院	H9.3.25
29	阿弥陀如来坐像	1軀	青葉区東照宮一丁目1-16	仙岳院	H9.3.25
30	薬師三尊十二神将立像	15軀	青葉区東照宮一丁目1-16	仙岳院	H9.3.25
31	五大明王像	5軀	青葉区東照宮一丁目1-16	仙岳院	H9.3.25
32	馬頭観音菩薩坐像	1軀	青葉区東照宮一丁目1-16	仙岳院	H9.3.25
33	宝冠阿弥陀如来坐像	1軀	青葉区東照宮一丁目1-16	仙岳院	H9.3.25
34	日光・月光菩薩立像	2軀	若林区木ノ下二丁目2-28	陸奥国分寺	H9.3.25
35	釈迦如来坐像 附 胎内仏 1軀 名札 1枚	1軀	若林区新寺四丁目7-6	大林寺	H9.3.25
36	木造 阿弥陀如来二十五菩薩像及び地藏菩薩立像	27軀	若林区新寺二丁目4-10	報恩寺	H10.3.24
37	木造 観世音・勢至菩薩坐像	2軀	若林区新寺三丁目5-3	阿弥陀寺	H10.3.24
38	木造 聖観音菩薩立像	1軀	若林区新寺三丁目5-3	阿弥陀寺	H10.3.24
39	木造 地藏菩薩立像	4軀	青葉区宮町五丁目1-11	清浄光院	H10.3.24
40	木造 不動三尊立像	3軀	青葉区宮町五丁目1-11	清浄光院	H10.3.24
41	木造 閻魔十王像	11軀	青葉区宮町五丁目1-11	清浄光院	H10.3.24
<b>無形民俗文化財</b>					
42	木ノ下白山神社丹波神楽		若林区木ノ下	木ノ下白山神社丹波神楽保存会	H8.3.5
43	七郷神社丹波神楽		若林区荒井	七郷神社丹波神楽保存会	H8.3.5
44	仙台東照宮神楽		青葉区東照宮	仙台東照宮神楽保存会	H8.3.5
45	秋保神社神楽		太白区秋保町	秋保神社神楽保存会	H8.3.5
46	通町熊野神社神楽		青葉区通町	通町熊野神社神楽保存会	H8.3.5

## V. 仙台市文化財調査報告書刊行目録

番号	書名	番号	書名
第 1集	天然記念物霊屋下セコイヤ化石林調査報告書(昭和39年4月)	第 40集	仙台市高速鉄道関係遺跡調査概報Ⅰ(昭和57年3月)
第 2集	仙台北城(昭和42年3月)	第 41集	年報3(昭和57年3月)
第 3集	仙台市燕沢善心寺横穴古墳群調査報告書(昭和43年3月)	第 42集	宮城県仙台市郡山遺跡-宅地造成に伴う緊急発掘調査-(昭和57年3月)
第 4集	史跡陸奥国分尼寺跡環境整備並びに調査報告書(昭和44年3月)	第 43集	栗遺跡(昭和57年8月)
第 5集	仙台市南小泉法領塚古墳調査報告書(昭和47年8月)	第 44集	宮城県仙台市岩切鴻ノ巣遺跡発掘調査報告書(昭和57年12月)
第 6集	仙台市荒巻五本松窯跡発掘調査報告書(昭和48年10月)	第 45集	茂庭-茂庭住宅団地造成工事地内遺跡発掘調査報告書-(昭和58年3月)
第 7集	仙台市富沢裏町古墳発掘調査報告書(昭和49年3月)	第 46集	宮城県仙台市郡山遺跡Ⅲ-昭和57年度発掘調査概報-(昭和58年3月)
第 8集	仙台市向山愛宕山横穴群発掘調査報告書(昭和49年5月)	第 47集	仙台平野の遺跡群Ⅱ-昭和57年度発掘調査報告書-(昭和58年3月)
第 9集	仙台市根岸町宗禅寺横穴群発掘調査報告書(昭和51年3月)	第 48集	史跡遠見塚古墳昭和57年度環境整備予備調査概報(昭和58年3月)
第 10集	仙台市中田町安久東遺跡発掘調査概報(昭和51年3月)	第 49集	仙台市文化財分布調査報告Ⅰ(昭和58年3月)
第 11集	史跡遠見塚古墳環境整備予備調査概報(昭和51年3月)	第 50集	仙台市岩切畑中遺跡発掘調査報告書(昭和58年3月)
第 12集	史跡遠見塚古墳環境整備第二次予備調査概報(昭和52年3月)	第 51集	仙台市文化財分布地図(昭和58年3月)
第 13集	南小泉遺跡-範囲確認調査報告書-(昭和53年3月)	第 52集	南小泉遺跡-都市計画街路建設工事関係第2次調査報告-(昭和58年3月)
第 14集	仙台市中田町栗遺跡発掘調査報告書(昭和54年3月)	第 53集	仙台市中田畑中遺跡発掘調査報告書(昭和58年3月)
第 15集	史跡遠見塚古墳昭和53年度環境整備予備調査概報(昭和54年3月)	第 54集	神明社窯跡発掘調査報告書(昭和58年3月)
第 16集	仙台市大野田六反田遺跡発掘調査(第2・3次)のあらまし(昭和54年3月)	第 55集	南小泉遺跡-青葉女子学園移転新営工事地内調査報告-(昭和58年3月)
第 17集	北屋敷遺跡(昭和54年3月)	第 56集	仙台市高速鉄道関係遺跡調査概報Ⅱ(昭和58年3月)
第 18集	榊江遺跡発掘調査報告書(昭和55年3月)	第 57集	年報4(昭和58年3月)
第 19集	仙台市地下鉄関係分布調査報告書(昭和55年3月)	第 58集	今泉城跡(昭和58年3月)
第 20集	史跡遠見塚古墳昭和54年度環境整備予備調査概報(昭和55年3月)	第 59集	下ノ内浦遺跡(昭和58年3月)
第 21集	仙台市開発関係遺跡調査報告Ⅰ(昭和55年3月)	第 60集	南小泉遺跡-倉庫建築に伴う緊急発掘調査報告書-(昭和58年3月)
第 22集	経ヶ峰(昭和55年3月)	第 61集	山口遺跡Ⅱ-仙台市体育館建設予定地-(昭和59年2月)
第 23集	年報1(昭和55年3月)	第 62集	燕沢遺跡(昭和59年3月)
第 24集	今泉城跡発掘調査報告書(昭和55年8月)	第 63集	史跡陸奥国分寺跡昭和58年度環境整備予備調査概報(昭和59年3月)
第 25集	仙台市富沢三神峯遺跡発掘調査報告書(昭和55年12月)	第 64集	宮城県仙台市郡山遺跡Ⅳ-昭和58年度発掘調査概報-(昭和59年3月)
第 26集	史跡遠見塚古墳昭和55年度環境整備予備調査概報(昭和56年3月)	第 65集	仙台平野の遺跡群Ⅲ-昭和58年度発掘調査報告書-(昭和59年3月)
第 27集	史跡陸奥国分寺跡昭和55年度環境整備予備調査概報 東門跡(昭和56年3月)	第 66集	年報5(昭和59年3月)
第 28集	年報2(昭和56年3月)	第 67集	富沢水田遺跡-第1冊-病院建設に伴う泉崎前地区の発掘調査(昭和59年3月)
第 29集	宮城県仙台市郡山遺跡Ⅰ-昭和55年度発掘調査概報-(昭和56年3月)	第 68集	南小泉遺跡-都市計画街路建設工事関係第3次調査報告-(昭和59年3月)
第 30集	山田上ノ台遺跡発掘調査概報(昭和56年3月)	第 69集	仙台市高速鉄道関係遺跡調査概報Ⅲ(昭和59年3月)
第 31集	仙台市開発関係遺跡調査報告Ⅱ(昭和56年3月)	第 70集	戸ノ内遺跡発掘調査報告書(昭和59年3月)
第 32集	鴻ノ巣遺跡発掘調査報告書(昭和56年3月)	第 71集	後河原遺跡(昭和59年3月)
第 33集	山口遺跡発掘調査報告書(昭和56年3月)	第 72集	六反田遺跡Ⅱ(昭和59年3月)
第 34集	六反田遺跡発掘調査報告書(昭和56年12月)	第 73集	仙台市文化財分布調査報告Ⅱ(昭和59年3月)
第 35集	南小泉遺跡-都市計画街路建設工事関係第1次調査報告-(昭和57年3月)	第 74集	宮城県仙台市郡山遺跡Ⅴ-昭和59年度発掘調査概報-(昭和60年3月)
第 36集	北前遺跡発掘調査報告書(昭和57年3月)	第 75集	仙台平野の遺跡群Ⅳ-昭和59年度発掘調査報告書-(昭和60年3月)
第 37集	仙台平野の遺跡群Ⅰ-昭和56年度発掘調査報告書-(昭和57年3月)	第 76集	仙台北城三ノ丸跡発掘調査報告書(昭和60年3月)
第 38集	宮城県仙台市郡山遺跡Ⅱ-昭和56年度発掘調査概報-(昭和57年3月)	第 77集	山田上ノ台遺跡-昭和59年度発掘調査報告書-(昭和60年3月)
第 39集	燕沢遺跡発掘調査報告書(昭和57年3月)	第 78集	中田畑中遺跡-第2次発掘調査報告書-(昭和60年3月)

番号	書名	番号	書名
第79集	欠ノ上I遺跡発掘調査報告書(昭和60年3月)	第121集	仙台市文化財分布調査報告書VI 七北川下流域の板碑(昭和63年3月)
第80集	南小泉遺跡-第12次発掘調査報告書-(昭和60年3月)	第122集	年報9(昭和63年3月)
第81集	南小泉遺跡-第13次発掘調査報告書-(昭和60年3月)	第123集	仙台市岩切鴻ノ巣遺跡(平成元年3月)
第82集	仙台市高速鉄道関係遺跡調査概報IV(昭和60年3月)	第124集	宮城県仙台市郡山遺跡IX-昭和63年度発掘調査概報-(昭和元年3月)
第83集	年報6(昭和60年3月)	第125集	仙台平野の遺跡群VIII-昭和63年度発掘調査報告書-(平成元年3月)
第84集	仙台市文化財分布調査報告III(昭和60年3月)	第126集	富沢遺跡・泉崎遺跡-仙台市高速鉄道関係遺跡発掘調査報告書I-(平成元年3月)
第85集	宮城県仙台市愛宕山装飾横穴古墳発掘調査報告書(昭和60年8月)	第127集	上野遺跡-電力鉄塔関係発掘調査報告書-(平成元年3月)
第86集	宮城県仙台市郡山遺跡VI-昭和60年度発掘調査概報-(昭和61年3月)	第128集	富沢・泉崎浦・山口遺跡-富沢遺跡第36~48次・泉崎浦遺跡第4次・山口遺跡第5~8次発掘調査報告書-(平成元年3月)
第87集	仙台平野の遺跡群V-昭和60年度発掘調査報告書-(昭和61年3月)	第129集	北前遺跡-第3次発掘調査報告書-(太白消防署関連)-(平成元年3月)
第88集	上野遺跡 市道十文字線関係調査略報(昭和61年3月)	第130集	仙台市茂ヶ崎横穴墓群(平成元年3月)
第89集	仙台市高速鉄道関係遺跡調査概報V(昭和61年3月)	第131集	南小泉遺跡-第15次発掘調査報告書-(平成元年3月)
第90集	若林城跡-平安時代の集落跡-(昭和61年3月)	第132集	年報10(平成元年3月)
第91集	東北電力鉄塔関係遺跡調査報告書(昭和61年3月)	第133集	宮城県仙台市郡山遺跡X-平成元年度発掘調査概報-(平成2年3月)
第92集	五城中学校北窯跡発掘調査報告書(昭和61年3月)	第134集	仙台平野の遺跡群IX-平成元年度発掘調査報告書-(平成2年3月)
第93集	仙台市文化財分布調査報告IV 仙台市東光寺板碑群(昭和61年3月)	第135集	富沢・泉崎浦・山口遺跡(2)-富沢遺跡第50~56次・山口遺跡第10・12次発掘調査報告書-(平成2年3月)
第94集	年報7(昭和61年3月)	第136集	下ノ内遺跡-仙台市高速鉄道関係遺跡発掘調査報告書II-(平成2年3月)
第95集	柳生-土地区画整理事業に伴う柳生地区の遺跡分布調査と、松木遺跡の発掘調査報告書-(昭和62年3月)	第137集	茂庭けんとう城・東館跡発掘調査報告書(平成2年3月)
第96集	宮城県仙台市郡山遺跡VII-昭和61年度発掘調査概報-(昭和62年3月)	第138集	大野田古墳群発掘調査報告書(平成2年3月)
第97集	仙台平野の遺跡群VI-昭和61年度発掘調査報告書-(昭和62年3月)	第139集	赤生津遺跡発掘調査報告書(平成2年3月)
第98集	富沢-仙台市都市計画道路長町・折立線建設に伴う富沢遺跡第15次発掘調査報告書-(昭和62年3月)	第140集	南小泉遺跡-第16~18次発掘調査報告書-(平成2年3月)
第99集	五本松窯跡 都市計画道路「川内・南小泉線」関連遺跡発掘調査報告書(昭和62年3月)	第141集	南小泉遺跡-第19次発掘調査報告書-(平成2年3月)
第100集	山田上ノ台遺跡発掘調査報告書(昭和62年3月)	第142集	富沢遺跡第49次・東光寺遺跡第3次・青葉山A遺跡(平成2年3月)
第101集	仙台市高速鉄道関係遺跡調査概報VI(昭和62年3月)	第143集	年報11(平成2年3月)
第102集	六反田遺跡III 名取川下流域の縄文時代後期・律令時代集落跡(昭和62年3月)	第144集	仙台城址の自然(平成2年3月)
第103集	元袋III遺跡発掘調査報告書(昭和62年3月)	第145集	宮城県仙台市郡山遺跡-第84次・85次発掘調査報告書-(平成2年3月)
第104集	富沢遺跡-東北地方建設局長町宿舍建設工事に伴う発掘調査報告書-(昭和62年3月)	第146集	宮城県仙台市郡山遺跡XI-平成2年度発掘調査概報-(平成3年3月)
第105集	北前遺跡発掘調査報告書-第2次調査-(山田市民センター関連)(昭和62年3月)	第147集	仙台平野の遺跡群X-平成2年度発掘調査報告書-(平成3年3月)
第106集	仙台市文化財分布調査報告書V(昭和62年3月)	第148集	鴻ノ巣遺跡-第6次調査報告書-(平成3年3月)
第107集	年報8(昭和62年3月)	第149集	富沢遺跡-第30次調査報告書I(縄文~近世編)-(平成3年3月)
第108集	春日社古墳・鳥居塚古墳発掘調査報告書(昭和62年8月)	第150集	富沢遺跡-第35次発掘調査報告書-(平成3年3月)
第109集	南小泉遺跡-第14次発掘調査報告書-(昭和62年11月)	第151集	山口遺跡-第9次・第10次発掘調査報告書-(平成3年3月)
第110集	宮城県仙台市郡山遺跡VIII-昭和62年度発掘調査概報-(昭和63年3月)	第152集	富沢・泉崎浦・山口遺跡(3)-富沢遺跡第57~68次・山口遺跡第13・14次発掘調査報告書-(平成3年3月)
第111集	仙台平野の遺跡群VII-昭和62年度発掘調査報告書-(昭和63年3月)	第153集	南小泉遺跡-第20次発掘調査報告書-(平成3年3月)
第112集	東光寺遺跡-第1・2次発掘調査報告書-(昭和63年3月)	第154集	燕沢遺跡-第4・5・6次発掘調査報告書-(平成3年3月)
第113集	富沢遺跡-24次調査富沢中学校地区発掘調査報告書-(昭和63年3月)	第155集	年報12(平成3年3月)
第114集	富沢遺跡-第28次発掘調査報告書-(昭和63年3月)	第156集	宮城県仙台市郡山遺跡-第65次発掘調査報告書-(平成4年3月)
第115集	下ノ内浦遺跡-みやぎ生活協同組合店舗建設に伴う発掘調査報告書-(昭和63年3月)	第157集	杉土手・北前遺跡-杉土手(2次)・北前(4次)発掘調査報告書-(平成4年3月)
第116集	燕沢遺跡(昭和63年3月)	第158集	仙台市町田遺跡発掘調査報告書(平成4年3月)
第117集	富沢遺跡第33次発掘調査報告書(昭和63年3月)	第159集	神柵遺跡発掘調査報告書(平成4年3月)
第118集	富沢遺跡第34次発掘調査報告書(昭和63年3月)	第160集	富沢遺跡-第30次調査報告書II(旧石器編)-(平成4年3月)
第119集	泉崎浦遺跡発掘調査報告書(昭和63年3月)	第161集	宮城県仙台市郡山遺跡XII-平成3年度発掘調査概報-(平成4年3月)
第120集	谷津A,B遺跡芦見遺跡-錦ヶ丘ニュータウン関連遺跡調査報告書(昭和63年3月)	第162集	仙台平野の遺跡群XI-平成3年度発掘調査報告書-(平成4年3月)

V. 仙台市文化財調査報告書刊行目録

番号	書名	番号	書名
第163集	富沢・泉崎浦・山口遺跡(4) - 富沢遺跡第70～75・77・79次、下ノ内遺跡第5次発掘調査報告書 - (平成3年3月)	第205集	仙台市宮城地区野川遺跡発掘調査報告書(平成8年3月)
第164集	南小泉遺跡 - 第21次発掘調査報告書 - (平成4年3月)	第206集	仙台中田南遺跡 - 第2次発掘調査報告書 - (平成7年7月)
第165集	土手内 - 土手内遺跡・土手内窯跡・土手内横穴B地点発掘調査報告書 - (平成4年3月)	第207集	下ノ内浦・山口遺跡 - 仙台市高速鉄道関係遺跡発掘調査報告書V - (平成8年3月)
第166集	沼遺跡 - 仙台市上谷川土地地区画整理事業関係調査報告書 - (平成4年3月)	第208集	富沢・泉崎浦・山口遺跡(9) - 富沢遺跡第92～94次発掘調査報告書 - (平成8年3月)
第167集	年報13(平成4年3月)	第209集	笹森城跡発掘調査報告書(平成8年3月)
第168集	大蓮寺窯跡 - 第2・3次発掘調査報告書 - (平成5年3月)	第210集	宮城県仙台市郡山遺跡XVI - 平成7年度発掘調査概報 - (平成8年3月)
第169集	宮城県仙台市郡山遺跡XIII - 平成4年度発掘調査概報 - (平成5年3月)	第211集	仙台平野の遺跡群XV - 平成7年度発掘調査報告書 - (平成8年3月)
第170集	仙台平野の遺跡群XII - 平成4年度発掘調査報告書 - (平成5年3月)	第212集	年報17(平成8年3月)
第171集	富沢・泉崎浦・山口遺跡(5) - 第78・80～85次発掘調査報告書 - (平成5年3月)	第213集	中在家南遺跡他発掘調査報告書(平成8年12月)
第172集	富沢・泉崎浦・山口遺跡(6) - 第57・58・63・66・69次発掘調査報告書 - (平成5年3月)	第214集	養種園遺跡発掘調査報告書(平成9年3月)
第173集	下ノ内浦遺跡 - 第4次発掘調査報告書 - (平成5年3月)	第215集	宮城県仙台市郡山遺跡XVII - 平成8年度発掘調査概報 - (平成9年3月)
第174集	安久東遺跡 - 第3次発掘調査報告書 - (平成5年3月)	第216集	仙台平野の遺跡群XVI - 平成8年度発掘調査報告書 - (平成9年3月)
第175集	洞雲寺遺跡発掘調査報告書(平成5年3月)	第217集	相ノ原遺跡・大貝中遺跡・川添東遺跡発掘調査報告書(平成9年3月)
第176集	年報14(平成5年3月)	第218集	四郎丸館跡 - 第2次発掘調査報告書 - (平成9年3月)
第177集	宮城県仙台市郡山遺跡 - 第94次発掘調査報告書 - (平成6年3月)	第219集	安久遺跡 - 第3次発掘調査報告書 - (平成9年3月)
第178集	宮城県仙台市郡山遺跡XIV - 平成5年度発掘調査概報 - (平成6年3月)	第220集	富沢・泉崎浦・山口遺跡(10) - 富沢遺跡第86次発掘調査報告書 - (平成9年3月)
第179集	仙台平野の遺跡XIII - 平成5年度発掘調査報告書 - (平成6年3月)	第221集	富沢・泉崎浦・山口遺跡(11) - 富沢遺跡第95～99・101次発掘調査報告書 - (平成9年3月)
第180集	仙台市宮城地区大倉遺跡範囲確認調査報告書(平成6年3月)	第222集	郡山遺跡 - 第112次発掘調査報告書 - (平成9年3月)
第181集	北原街道B遺跡 - 仙台市宮城地区 - (平成6年3月)	第223集	高屋敷遺跡ほか発掘調査報告書(平成9年3月)
第182集	仙台中田南遺跡発掘調査報告書 - 古代・中世の集落跡の調査 - (平成6年3月)	第224集	年報18(平成9年3月)
第183集	仙台東郊糸里跡発掘調査報告書(平成6年3月)	第225集	南小泉遺跡 - 第26次発掘調査報告書 - (平成10年3月)
第184集	富沢・泉崎浦・山口遺跡(7) - 富沢遺跡第87次発掘調査報告書 - (平成6年3月)	第226集	南小泉遺跡 - 第30・31次発掘調査報告書 - (平成10年3月)
第185集	今泉遺跡 - 第3次発掘調査報告書 - (平成6年3月)	第227集	宮城県仙台市郡山遺跡XVIII - 平成9年度発掘調査概報 - (平成10年3月)
第186集	昭和北遺跡 - 発掘調査報告書 - (平成6年3月)	第228集	仙台平野の遺跡群XVII - 平成9年度発掘調査報告書 - (平成10年3月)
第187集	仙台市愛宕山横穴墓群 - 第3次発掘調査報告書 - (平成6年3月)	第229集	原遺跡 - 第1・2次発掘調査報告書 - (平成10年3月)
第188集	元袋遺跡 - 第2次発掘調査報告書 - (平成6年3月)	第230集	柳生台畑遺跡 - (仮称)柳生小学校建設関係発掘調査報告書 - (平成10年3月)
第189集	年報15(平成6年3月)	第231集	富沢・泉崎浦・山口遺跡(12) - 富沢遺跡第102・103・106次発掘調査報告書 - (平成10年3月)
第190集	高柳遺跡調査報告書(平成7年3月)	第232集	神明社窯跡ほか発掘調査報告書(平成10年3月)
第191集	下飯田遺跡発掘調査報告書(平成7年3月)	第233集	年報19(平成10年5月)
第192集	南小泉遺跡 - 第22次・23次発掘調査報告書 - (平成6年10月)	第234集	宮城県仙台市郡山遺跡XIX - 平成10年度発掘調査概報 - (平成11年3月)
第193集	伊古田遺跡 - 仙台市高速鉄道関係遺跡発掘調査報告書III - (平成7年3月)	第235集	富沢遺跡 - 第104次発掘調査報告書 - (平成11年3月)
第194集	宮城県仙台市郡山遺跡XV - 平成6年度発掘調査概報 - (平成7年3月)	第236集	後河原遺跡 - 第3次・4次発掘調査報告書 - (平成11年3月)
第195集	仙台平野の遺跡群XIV - 平成6年度発掘調査報告書 - (平成7年3月)	第237集	船渡前遺跡発掘調査報告書(平成11年3月)
第196集	南小泉遺跡 - 第25次発掘調査報告書 - (平成7年3月)	第238集	陸奥国分尼寺跡ほか発掘調査報告書(平成11年3月)
第197集	北目城跡発掘調査報告書(平成7年3月)	第239集	年報20(平成11年5月)
第198集	上ノ原山遺跡 - 国道286号線(茂庭工区)改良工事関係発掘調査報告書 - (平成7年3月)	第240集	原遺跡 - 第3次発掘調査報告書 - (平成11年12月)
第199集	六反田遺跡 - 仙台市高速鉄道関係遺跡発掘調査報告書IV - (平成7年3月)	第241集	沼向遺跡第1～3次調査 - 宮城県仙台港背後地土地地区画整理事業地内遺跡群発掘調査報告書I - (平成12年3月)
第200集	四郎丸館跡発掘調査報告書(平成7年3月)	第242集	高田B遺跡発掘調査報告書(平成12年3月)
第201集	今泉遺跡 - 第4次発掘調査報告書 - (平成7年3月)	第243集	大野田古墳群・王ノ塚遺跡・六反田遺跡 - 仙台市富沢駅周辺地区画整理事業関係遺跡発掘調査報告書I - (平成12年3月)
第202集	下ノ内浦遺跡 - 第5次発掘調査報告書 - (平成7年3月)	第244集	宮城県仙台市郡山遺跡XX - 平成11年度発掘調査概報 - (平成12年3月)
第203集	富沢・泉崎浦・山口遺跡(8) - 富沢遺跡第88・89次発掘調査報告書 - (平成7年3月)	第245集	鍛冶屋敷A・鍛冶屋敷前遺跡 - 市道富田富沢線関連遺跡発掘調査報告書 - (平成12年3月)
第204集	年報16(平成7年3月)	第246集	欠ノ上II遺跡発掘調査報告書(平成12年3月)

番号	書名	番号	書名
第247集	五本松窯跡ほか発掘調査報告書（平成12年3月）	第289集	仙台市高速鉄道東西線関係遺跡発掘調査(1)概要報告書（平成17年1月）
第248集	文化財年報21（平成12年5月）	第290集	大野田古墳群－第8次発掘調査報告書－（平成17年2月）
第249集	仙台市王ノ壇遺跡－都市計画道路「川内・柳生線」関連遺跡－発掘調査報告書I（平成12年9月）	第291集	大野田古墳群－第9次発掘調査報告書－（平成17年2月）
第250集	宮城県仙台市郡山遺跡21－郡山遺跡・仙台平野の遺跡群 平成12年度発掘調査概報－（平成13年3月）	第292集	若林城跡－第4次発掘調査報告書－（平成17年2月）
第251集	郡山遺跡－第124次発掘調査報告書－（平成13年3月）	第293集	南小泉遺跡－第43次発掘調査報告書－（平成17年3月）
第252集	大野田遺跡－第2次発掘調査報告書－（平成13年3月）	第294集	仙台市指定有形民俗文化財 旧石切町の石工用具調査報告書ⅠⅡ（平成17年3月）
第253集	八木山緑町遺跡ほか発掘調査報告書（平成13年3月）	第295集	文化財年報26（平成17年9月）
第254集	文化財年報22（平成13年6月）	第296集	宮城県仙台市郡山遺跡26－郡山遺跡・仙台平野の遺跡群 平成17年度発掘調査概報－
第255集	中在家南遺跡（第3・4次）押口遺跡（第3次）発掘調査報告書（平成14年3月）	第297集	仙台北城跡6－平成17年度 調査報告書－（平成18年3月）
第256集	若林城跡－第3次発掘調査報告書－（平成14年3月）	第298集	仙台北城跡1次調査－石垣修復工事に伴う発掘調査報告書－第2分冊遺構編（平成18年3月）
第257集	原遺跡－第4次発掘調査報告書－（平成14年3月）	第299集	仙台北城跡地震災害石垣復旧事業及び史跡整備事業報告書 中門・清水門跡（平成18年3月）
第258集	宮城県仙台市郡山遺跡22－平成13年度発掘調査概報－（平成14年3月）	第300集	仙台北城跡・登城路1次調査－平成17年度 調査報告書－（平成18年3月）
第259集	仙台北城跡1－平成13年度調査報告書－（平成14年3月）	第301集	前田館跡他発掘調査報告書（平成18年3月）
第260集	今市遺跡発掘調査報告書（平成14年3月）	第302集	仙台市高速鉄道東西線関係遺跡発掘調査(2)概要報告書（平成18年3月）
第261集	小鶴城跡ほか発掘調査報告書（平成14年3月）	第303集	文化財年報27（平成18年9月）
第262集	文化財年報23（平成14年7月）	第304集	天賞酒造に係る文化財調査報告書（平成18年11月）
第263集	宮城県仙台市郡山遺跡23－平成14年度発掘調査概報－（平成15年3月）	第305集	大崎八幡宮の松焚祭と裸参り調査報告書（平成19年6月）
第264集	仙台北城跡2－平成14年度調査報告書－（平成15年3月）	第306集	若林城跡－第6次・第7次発掘調査報告書－（平成19年3月）
第265集	山田上ノ台遺跡－第3次発掘調査報告書－（平成15年3月）	第307集	宮城県仙台市郡山遺跡27－郡山遺跡・仙台平野の遺跡群 平成18年度発掘調査概報－（平成19年3月）
第266集	国分寺東遺跡他発掘調査報告書（平成15年3月）	第308集	山田上ノ台遺跡－第5次発掘調査平成18年度概報－（平成19年3月）
第267集	文化財年報24（平成15年7月）	第309集	仙台北城跡7－平成18年度 調査報告書（平成19年3月）
第268集	王ノ壇遺跡－第5次発掘調査報告書－（平成15年7月）	第310集	松森城跡他発掘調査報告書（平成19年3月）
第269集	宮城県仙台市郡山遺跡24－平成15年度発掘調査概報－（平成16年3月）	第311集	大年寺山横穴墓群発掘調査報告書－平成18年度調査－（平成19年3月）
第270集	仙台北城跡3－平成15年度 調査報告書－（平成16年3月）	第312集	川内A遺跡－仙台市高速鉄道東西線関係遺跡発掘調査報告書Ⅰ－（平成19年3月）
第271集	仙台北城跡4－平成15年度 調査報告書－（平成16年3月）	第313集	富沢遺跡第138次発掘調査報告書（平成19年3月）
第272集	元袋遺跡－都市計画道路「川内・柳生線」関連遺跡発掘調査報告書Ⅱ－（平成16年3月）	第314集	北目城跡－第6次発掘調査報告書－（平成19年3月）
第273集	富沢遺跡第126次発掘調査報告書（平成16年3月）	第315集	長町駅東遺跡第4次調査－仙台市あすと長町土地地区画整理事業関係遺跡発掘調査報告書Ⅰ－（平成19年3月）
第274集	保春院前遺跡他（平成16年3月）発掘調査報告書	第316集	仙台市高速鉄道東西線関係遺跡発掘調査(3)概要報告書（平成19年3月）
第275集	仙台北城跡1次調査－石垣修復工事に伴う発掘調査報告書－第4分冊石垣図版編（平成16年3月）	第317集	文化財年報28（平成19年11月）
第276集	富沢遺跡－第131次発掘調査報告書－（平成16年3月）	第318集	桜ヶ岡公園遺跡－第2次発掘調査報告書－（平成19年12月）
第277集	壇腰遺跡発掘調査報告書（平成16年3月）	第319集	大野田古墳群－第13次発掘調査報告書－（平成20年2月）
第278集	上野遺跡－平成15年度確認調査・第5次発掘調査報告書－（平成16年3月）	第320集	下ノ内遺跡－第8次発掘調査報告書－（平成20年3月）
第279集	文化財年報25（平成17年9月）	第321集	富沢遺跡 第140次発掘調査報告書（平成20年3月）
第280集	鴻ノ巣遺跡－第7次発掘調査報告書－（平成16年12月）	第322集	富沢遺跡 第141次発掘調査報告書（平成20年3月）
第281集	洞ノ口遺跡－第1次・2次・4次・5次・7次・10次発掘調査報告書－（平成17年3月）	第323集	若林城跡－第5次発掘調査報告書－（平成20年3月）
第282集	仙台北城跡1次調査－石垣修復工事に伴う発掘調査報告書－第3分冊出土遺物編（平成17年3月）	第324集	長町駅東遺跡 第1・2次調査仙台市あすと長町土地地区画整理事業関係遺跡発掘調査報告書Ⅱ（平成20年3月）
第283集	宮城県仙台市郡山遺跡発掘調査報告書－総括編－（平成17年3月）	第325集	南小泉遺跡－第28次発掘調査報告書－（平成20年3月）
第284集	宮城県仙台市郡山遺跡25－平成16年度発掘調査概報－（平成17年3月）	第326集	南小泉遺跡他発掘調査報告書（平成20年3月）
第285集	仙台北城跡5－平成16年度 調査報告書－（平成17年3月）	第327集	宮城県仙台市郡山28－平成19年度発掘調査概報－（平成20年3月）
第286集	陸奥国分尼寺跡－第10次発掘調査報告書－（平成17年3月）	第328集	仙台平野の遺跡群XⅧ 平成19年度発掘調査報告書（平成20年3月）
第287集	山田本町遺跡他発掘調査報告書（平成17年3月）	第329集	山田上ノ台遺跡－第5次発掘調査平成19年度概報－（平成20年3月）
第288集	郡山遺跡－第162次1区・第164次発掘調査報告書（平成17年3月）	第330集	仙台北城跡8－平成19年度 調査報告書－（平成20年3月）

V. 仙台市文化財調査報告書刊行目録

番号	書名	番号	書名
第331集	長町駅東遺跡第8次調査-あすと長町41街区・マンション建設に伴う発掘調査報告書-(平成20年3月)	第373集	宮城県仙台市郡山遺跡30-平成21年度発掘調査概報 郡山遺跡・大野田官衙遺跡-(平成22年3月)
第332集	柳生の手漉き和紙技術報告書(平成20年3月)	第374集	仙台北城跡10-平成21年度 調査報告書 仙台北城本丸大広間跡調査成果の総括-(平成22年3月)
第333集	旧石垣家住宅に係る解体・復元報告書(平成20年3月)	第375集	仙台北城下町に所在する民俗文化財調査報告書①総括編(平成22年3月)
第334集	文化財年報29(平成20年9月)		仙台北城下町に所在する民俗文化財調査報告書②堤焼(平成22年3月)
第335集	桜ヶ岡公園遺跡-第3次発掘調査報告書-(平成20年12月)		仙台北城下町に所在する民俗文化財調査報告書③仙台北城・鍛冶屋(平成22年3月)
第336集	茂ヶ崎城跡-第2次発掘調査報告書-(平成21年2月)		仙台北城下町に所在する民俗文化財調査報告書④仙台北城・仙台北城(平成22年3月)
第337集	沼向遺跡-第35次発掘調査報告書-(平成21年2月)		仙台北城下町に所在する民俗文化財調査報告書⑤仙台北城の正月飾り(平成22年3月)
第338集	三神峯遺跡-第6次発掘調査報告書-(平成21年3月)		仙台北城下町に所在する民俗文化財調査報告書⑥仙台北城味噌(平成22年3月)
第339集	大野田古墳群-第14次発掘調査報告書-(平成21年3月)		仙台北城下町に所在する民俗文化財調査報告書⑦仙台北城の七夕飾り・仙台北城の竹細工(平成22年3月)
第340集	長町駅東遺跡第3次調査-仙台市あすと長町土地地区画整理事業関係遺跡発掘調査報告書Ⅲ-(平成21年3月)		仙台北城下町に所在する民俗文化財調査報告書⑧仙台北城の木綿染め(平成22年3月)
第341集	元袋遺跡-第6次発掘調査報告書-(平成21年3月)		仙台北城下町に所在する民俗文化財調査報告書⑨仙台北城笛・仙台北城の曲輪(平成22年3月)
第342集	仙台北城跡-仙台市高速鉄道東西線関係遺跡発掘調査報告書Ⅱ-(平成21年3月)		第376集
第343集	上野遺跡-第8次発掘調査報告書-(平成21年3月)	第377集	若林城跡-第8次・第9次発掘調査報告書-(平成22年10月)
第344集	養徳園遺跡第2次・保春院前遺跡-都市計画道路「南小泉茂庭線」発掘調査報告書Ⅱ-(平成21年3月)	第378集	桜ヶ岡公園遺跡-第4次発掘調査報告書-(平成22年11月)
第345集	山口遺跡他発掘調査報告書(平成21年3月)	第379集	三神峯-三神峯遺跡第4・5次発掘調査 三神峯古墳群確認調査報告書-(平成22年12月)
第346集	仙台北野の遺跡群XⅨ-平成20年度発掘調査報告書-(平成21年3月)	第380集	上野遺跡-第10次発掘調査報告書-(平成23年1月)
第347集	宮城県仙台市郡山遺跡29-平成20年度発掘調査概報 郡山遺跡・陸奥国分寺跡(仮称)・大野田官衙遺跡など-(平成21年3月)	第381集	富沢遺跡 第144次発掘調査報告書(平成23年3月)
第348集	仙台北城跡9-平成20年度 調査報告書-(平成21年3月)	第382集	富沢遺跡 第145次発掘調査報告書(平成23年3月)
第349集	仙台北城本丸跡1次調査 第1分冊本文編(平成21年3月)	第383集	若林城跡-第11次発掘調査報告書-(平成23年3月)
第350集	仙台北城跡-追廻地区遺構確認調査報告書-(平成21年3月)	第384集	桜ヶ岡公園遺跡-仙台市高速鉄道東西線関係遺跡発掘調査報告書Ⅳ-(平成23年3月)
第351集	仙台政府倉庫建造物調査報告書(平成21年3月)	第385集	川内B遺跡-仙台市高速鉄道東西線関係遺跡発掘調査報告書Ⅴ-(平成23年3月)
第352集	生出森八幡神社の祭礼調査報告書(平成21年3月)	第386集	仙台北城跡-仙台市高速鉄道東西線関係遺跡発掘調査報告書Ⅵ-(平成23年3月)
第353集	文化財年報30(平成21年9月)	第387集	薬師堂東遺跡-仙台市高速鉄道東西線関係遺跡発掘調査報告書Ⅶ-(平成23年3月)
第354集	仙台北城跡登城路第2次調査-平成21年度 調査報告書-(平成21年9月)	第388集	西台畑遺跡第3次調査-仙台市あすと長町土地地区画整理事業関係遺跡発掘調査報告書Ⅵ-(平成23年3月)
第355集	大野田古墳群-第17次発掘調査報告書-(平成21年12月)	第389集	郡山遺跡第190次調査-仙台市あすと長町土地地区画整理事業関係遺跡発掘調査報告書Ⅶ(平成23年12月)
第356集	仙台北城跡-北方武家屋敷第2次発掘調査報告書-(平成22年3月)	第390集	下ノ内遺跡・春日社古墳・大野田官衙遺跡ほか-仙台市富沢駅周辺土地地区画整理事業関係遺跡発掘調査報告書Ⅱ(平成23年12月)
第357集	真山堀調査報告書-七北田川築堤護岸工事に伴う測量調査報告書-(平成22年2月)	第391集	郡山遺跡第200次調査-仙台市あすと長町21街区・店舗建設に伴う発掘調査報告書-(平成23年3月)
第358集	郡山遺跡第144次調査-仙台市あすと長町土地地区画整理事業関係遺跡発掘調査報告書Ⅳ-(平成22年3月)	第392集	仙台北野の遺跡群21-平成22年度発掘調査報告書-(平成23年3月)
第359集	西台畑遺跡第1・2次調査-仙台市あすと長町土地地区画整理事業関係遺跡発掘調査報告書Ⅴ-(平成22年3月)	第393集	法領塚古墳他 発掘調査報告書(平成23年3月)
第360集	沼向遺跡第4～34次調査-宮城県仙台北港背後地土地地区画整理事業関係遺跡発掘調査報告書Ⅲ-(平成22年3月)	第394集	宮城県仙台市郡山遺跡31-平成22年度発掘調査概報 郡山遺跡・大野田官衙遺跡・法領塚古墳(平成23年3月)
第361集	中野高柳遺跡第1～5次調査-宮城県仙台北港背後地土地地区画整理事業関係遺跡発掘調査報告書Ⅳ-(平成22年3月)	第395集	仙台北城跡11-平成22年度 調査報告書-(平成23年3月)
第362集	南小泉遺跡-第61次発掘調査報告書-(平成22年3月)	第396集	文化財年報32(平成23年9月)
第363集	杏形遺跡-仙台市高速鉄道東西線関係遺跡発掘調査報告書Ⅲ-(平成22年3月)	第397集	杏形遺跡第2・3次調査-仙台市荒井東土地地区画整理事業に伴う発掘調査報告書-(平成24年2月)
第364集	大野田古墳群-第18次発掘調査報告書-(平成22年3月)	第398集	六反田遺跡-第9次発掘調査報告書-(平成24年3月)
第365集	上野遺跡第7次発掘調査-都市計画道路「富沢山田線」関連遺跡発掘調査報告書-(平成22年3月)	第399集	長町駅東遺跡第12次調査-あすと長町28街区・店舗建築工事に伴う発掘調査報告書-(平成24年3月)
第366集	与兵衛沼澤跡-都市計画道路「川内・南小泉線」関係遺跡発掘調査報告書-(平成22年3月)	第400集	鴻ノ巣遺跡第9次発掘調査報告書(平成24年3月)
第367集	下ノ内浦遺跡-第7次発掘調査報告書-(平成22年3月)	第401集	川内B遺跡ほか-仙台市高速鉄道東西線関係遺跡発掘調査報告書Ⅷ-(平成24年3月)
第368集	沼向遺跡第36次調査-宮城県仙台北港背後地土地地区画整理事業関係遺跡発掘調査報告書Ⅴ-(平成22年3月)	第402集	仙台北城跡ほか-仙台市高速鉄道東西線関係遺跡発掘調査報告書Ⅷ-(平成24年3月)
第369集	一本杉遺跡第2次調査(平成22年3月)	第403集	桜ヶ岡公園遺跡Ⅱ-仙台市高速鉄道東西線関係遺跡発掘調査報告書Ⅸ-(平成24年3月)
第370集	若宮前遺跡(平成22年3月)	第404集	仙台北野の遺跡群22-平成23年度発掘調査報告書-(平成24年3月)
第371集	仙台北野の遺跡群XⅩ-平成21年度発掘調査報告書-(平成22年3月)	第405集	郡山遺跡他 発掘調査報告書(平成24年3月)
第372集	上野遺跡他発掘調査報告書(平成22年3月)	第406集	宮城県仙台市郡山遺跡32-平成23年度発掘調査概報 郡山遺跡・与兵衛沼澤跡-(平成24年3月)



番号	書名
第407集	文化財年報33（平成24年9月）
第408集	南小泉遺跡第62次発掘調査報告書（平成24年9月）
第409集	西台畑遺跡第8次調査-仙台市あすと長町26街区・高齢者福祉施設建設に伴う発掘調査報告書-（平成25年1月）
第410集	富沢遺跡第146次発掘調査報告書（平成25年3月）
第411集	西台畑遺跡第4・5・7次調査-仙台市あすと長町土地区画整理事業関係遺跡発掘調査報告書Ⅶ-（平成25年3月）
第412集	郡山遺跡第167・180・196次調査-仙台市あすと長町土地区画整理事業関係遺跡発掘調査報告書Ⅶ-（平成25年3月）
第413集	伊古田遺跡・大野田古墳群・下ノ内遺跡-仙台市富沢駅周辺土地区画整理事業関係遺跡発掘調査報告書Ⅲ-（平成25年3月）
第414集	大野田遺跡・元袋遺跡・伊古田遺跡ほか-仙台市富沢駅周辺土地区画整理事業関係遺跡発掘調査報告書Ⅳ-（平成25年3月）
第415集	仙台平野の遺跡群23-平成24年度個人住宅他国庫補助対象事業に伴う発掘調査報告書-（平成25年3月）
第416集	仙台市震災復興関係発掘調査報告1-平成23年度平成24年度震災復興民間文化財発掘調査助成事業に伴う発掘調査報告書-（平成25年3月）
第417集	宮城県仙台市郡山遺跡33-平成24年度発掘調査概報 郡山遺跡-与兵衛沼窯跡-（平成25年3月）
第418集	文化財年報34（平成25年9月）
第419集	南小泉遺跡 第67次発掘調査報告書（平成26年2月）
第420集	南小泉遺跡 第68次発掘調査報告書（平成26年3月）
第421集	長町駅東遺跡第5・6・7・9次調査-仙台市あすと長町土地区画整理事業関係遺跡発掘調査報告書Ⅴ-（平成26年3月）
第422集	長町駅東遺跡第10・11次調査-仙台市あすと長町土地区画整理事業関係遺跡発掘調査報告書Ⅹ-（平成26年3月）
第423集	長町駅東遺跡第13次調査-店舗付駐車場建築に伴う発掘調査報告書-（平成26年3月）
第424集	大野田遺跡第1次調査-都市計画道路「川内・柳生線」関係遺跡-発掘調査報告書Ⅲ（平成26年3月）
第425集	荒井南遺跡第1次調査-仙台市荒井南土地区画整理事業に伴う発掘調査報告書-（平成26年3月）
第426集	富沢遺跡 第147次発掘調査報告書（平成26年3月）
第427集	川内C遺跡ほか 発掘調査報告書（平成26年3月）
第428集	仙台平野の遺跡群24 平成25年度個人住宅他国庫補助対象事業に伴う発掘調査報告書（平成26年3月）
第429集	宮城県仙台市 郡山遺跡34-平成25年度発掘調査概報-（平成26年3月）
第430集	宮城県仙台市 国史跡 陸奥国分寺跡 -昭和46～50・53・54年度発掘調査報告-（平成26年3月）
第431集	「秋保の田植踊」の歴史と現在-秋保の田植踊民俗文化財調査-（平成26年3月）
第432集	文化財年報35（平成26年9月）
第433集	西台畑遺跡第12次調査-仙台市あすと長町26街区・商業施設建設に伴う発掘調査報告書-（平成27年3月）
第434集	中在家南遺跡第6次調査ほか-仙台市荒井西土地区画整理事業に伴う発掘調査報告書-（平成27年3月）
第435集	杵形遺跡第4次調査-仙台市荒井東土地区画整理事業に伴う発掘調査報告書-（平成27年3月）
第436集	山の寺廃寺ほか 発掘調査報告書（平成27年3月）
第437集	仙台平野の遺跡群25-平成26年度個人住宅他国庫補助対象事業に伴う発掘調査報告書-（平成27年3月）
第438集	宮城県仙台市郡山遺跡35-平成26年度発掘調査概報-（平成27年3月）
第439集	和田織部館跡-平成26年度蒲生北部地区被災市街地土地区画整理事業関係遺跡発掘調査報告書-（平成27年3月）

## 文化財課職員録（平成26年4月1日現在）

課長 吉岡 恭平

### 管理係

係長 鎌田 直基  
主任 松岡 忠志  
〃 佐々木洋子  
〃 荒井 聡  
主事 菅野 朋子  
〃 川后のぞみ  
〃 沼田 愛

### 整備活用係

主幹係長 長島 栄一  
主任 斎藤 克巳  
主事 及川 謙作  
文化財教諭 石山 智之  
〃 伊藤 翔太  
〃 橋本 勇人  
専門員 木村 浩二

### 調査調整係


係長 齋野 裕彦  
主査 平間 亮輔  
主任 村上とよ子  
〃 鈴木 隆  
主事 小泉 博明  
〃 黒田 智章  
〃 小林 航  
文化財教諭 早坂 純一  
〃 千葉 靖彦  
〃 千葉 悟  
〃 小山 紘明  
専門員 佐藤 洋

### 仙台城史跡調査室

主幹兼室長 工藤 哲司  
主査 嶋崎 要悦  
〃 佐藤 淳  
〃 渡部 紀  
主任 庄司 義雄  
〃 稲垣 正志  
主事 関根 章義  
文化財教諭 千葉 昂太

### 調査指導係

係長 渡部 弘美  
主査 主濱 光朗  
〃 荒井 格  
主任 工藤 信一郎  
主事 水野 一夫  
〃 庄子 裕美



ヨヘエケン



オニガー

文化財広報キャラクターの2人  
平成19年度に誕生しました。

仙台市文化財調査報告書第440集

## 平成26年度 文化財年報36

平成27年9月

発行 仙台市教育委員会

仙台市青葉区上杉1-5-12  
仙台市教育委員会文化財課

印刷 社会福祉法人共生福祉会 萩の郷福祉工場

仙台市太白区鉤取御堂平38  
TEL 022-244-0117