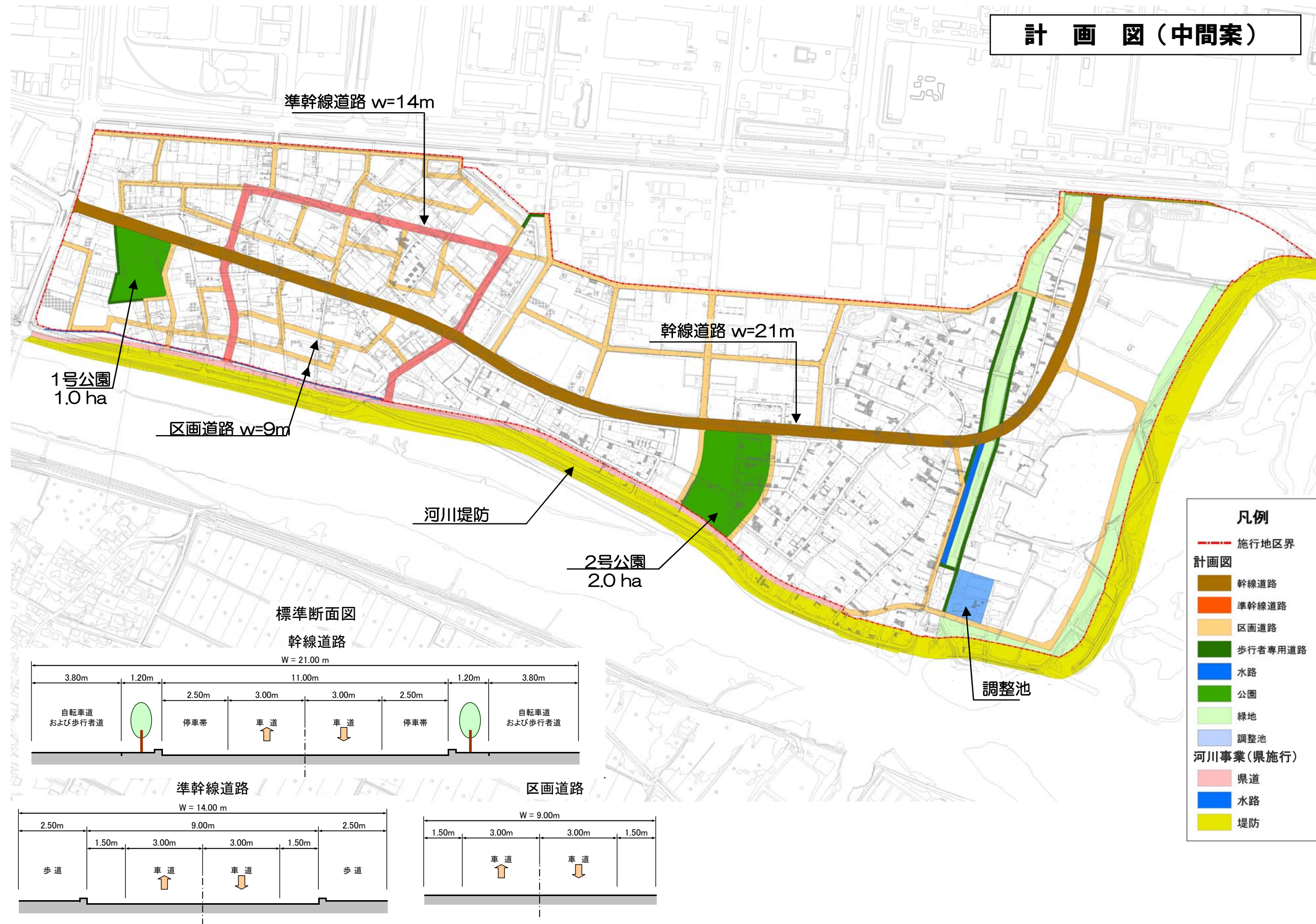
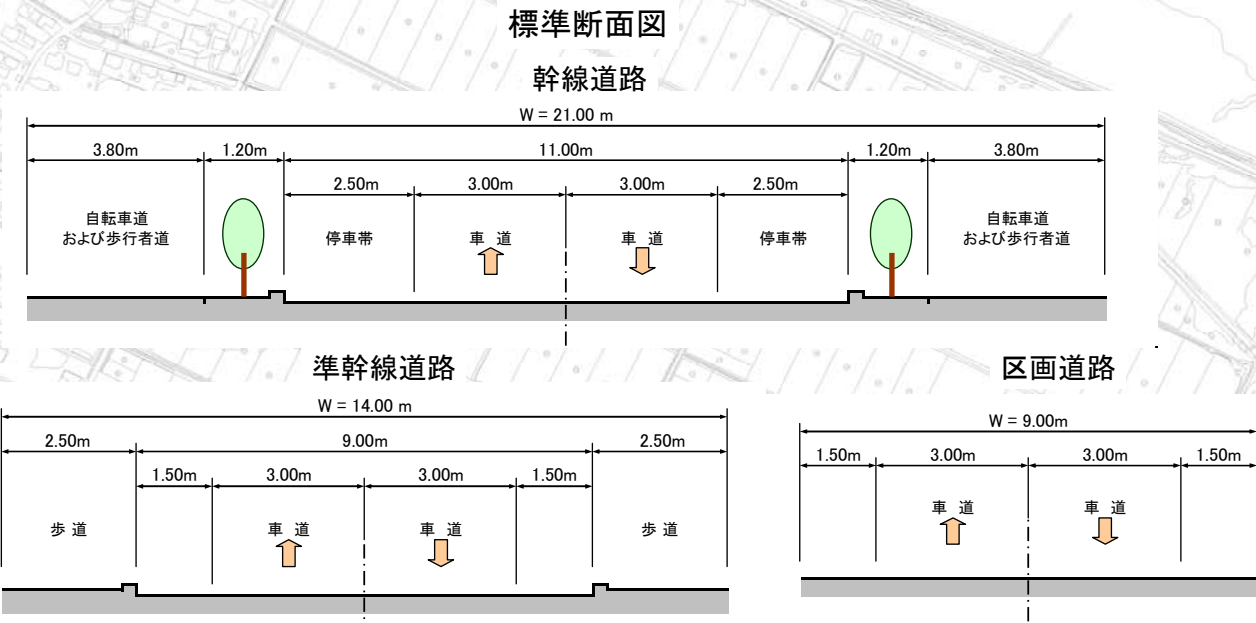


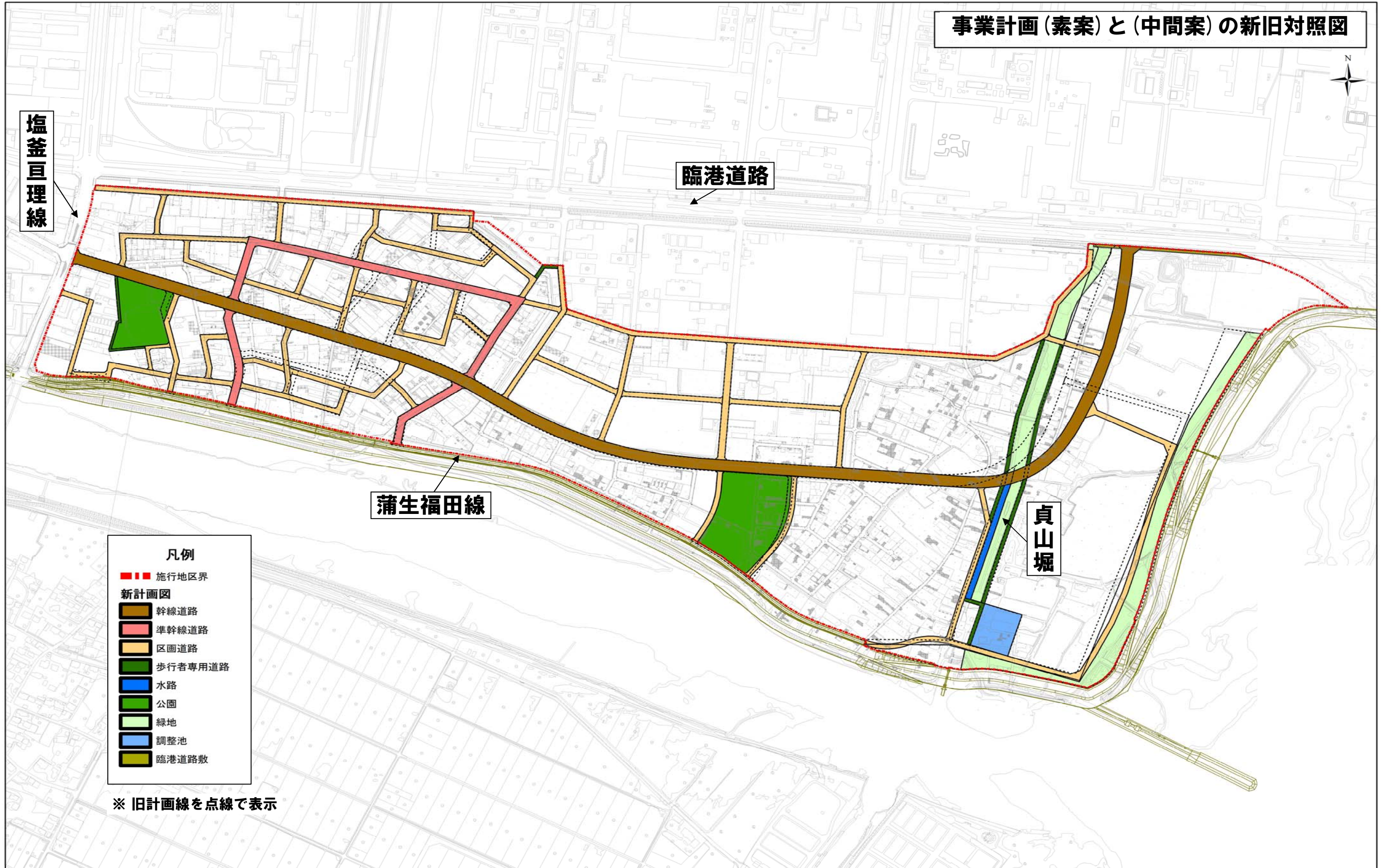
計画図(中間案)



- 凡例**
- 施行地区界
 - 計画図**
 - 幹線道路
 - 準幹線道路
 - 区画道路
 - 歩行者専用道路
 - 水路
 - 公園
 - 緑地
 - 調整池
 - 河川事業(県施行)**
 - 県道
 - 水路
 - 堤防

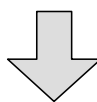
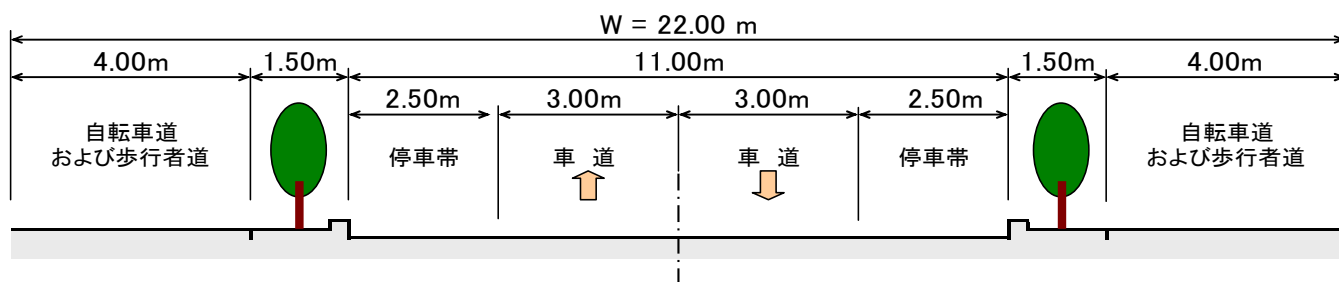


事業計画(素案)と(中間案)の新旧対照図

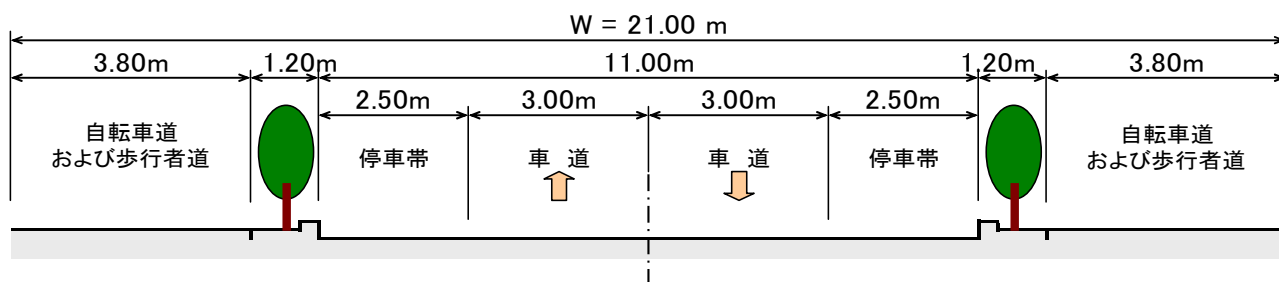


幹線道路標準断面の新旧対照図

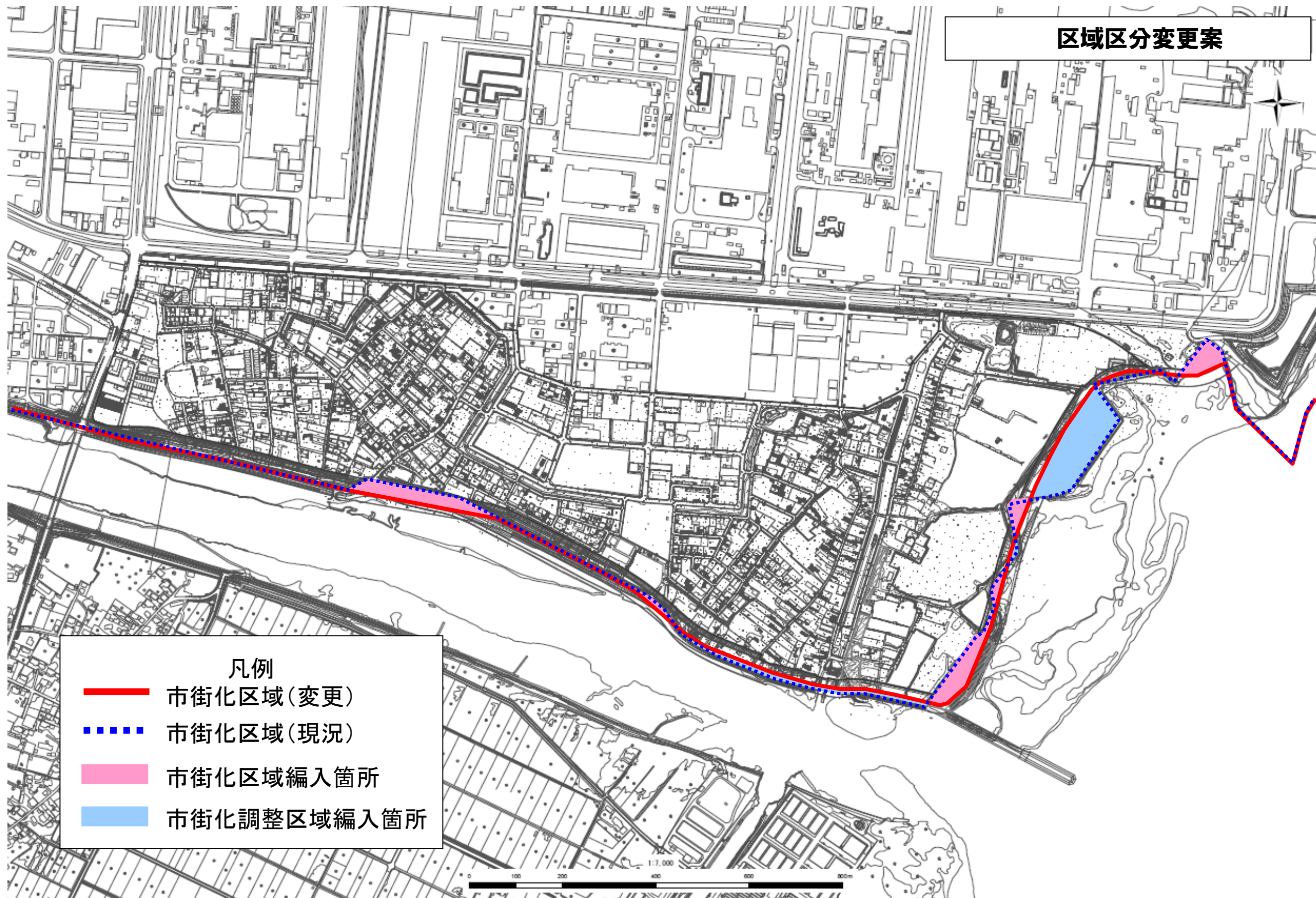
■ 素案 (幅員22m)



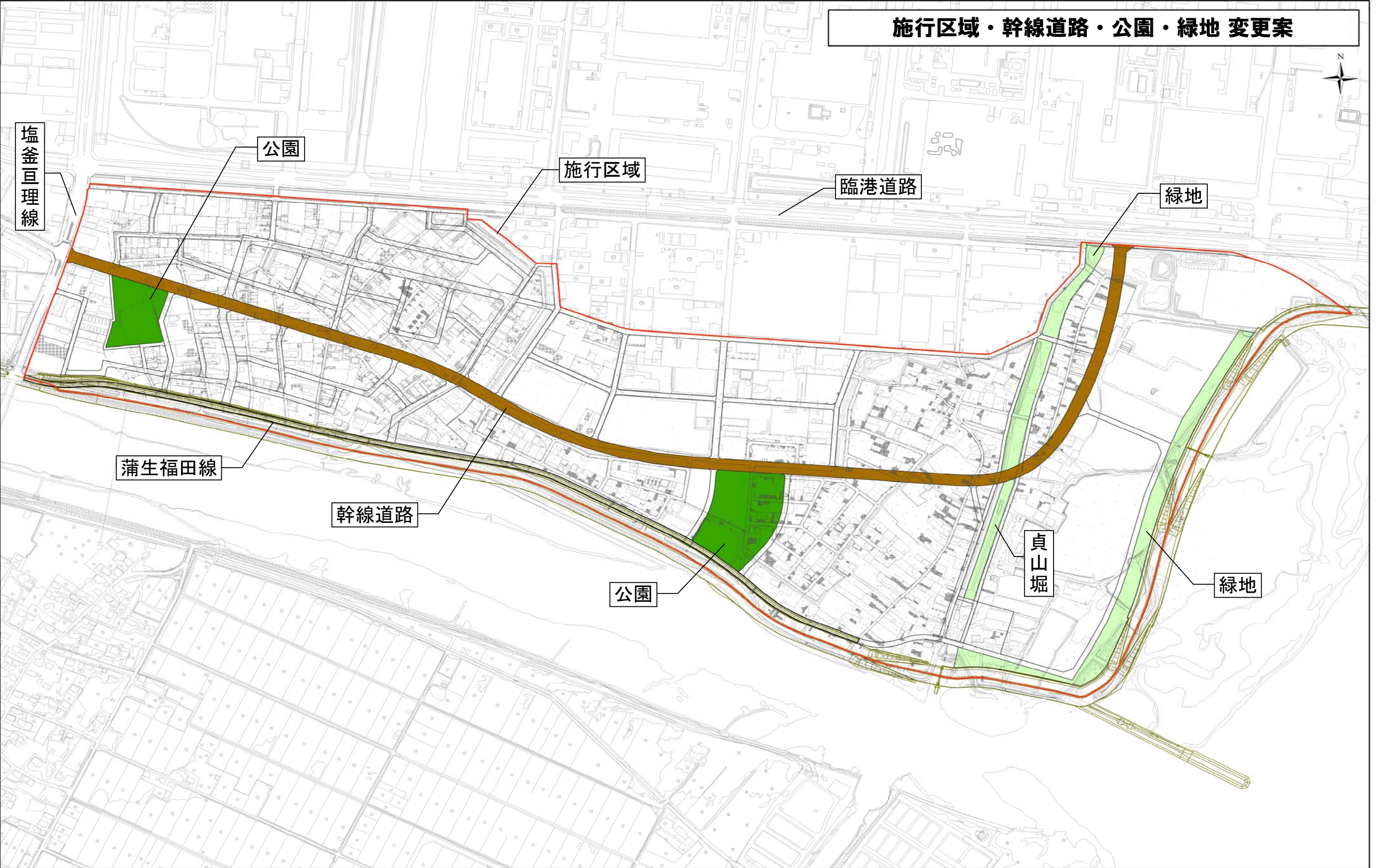
■ 中間案 (幅員21m)



区域区分変更案



施行区域・幹線道路・公園・緑地 変更案



塩釜巨理線

公園

施行区域

臨港道路

緑地

蒲生福田線

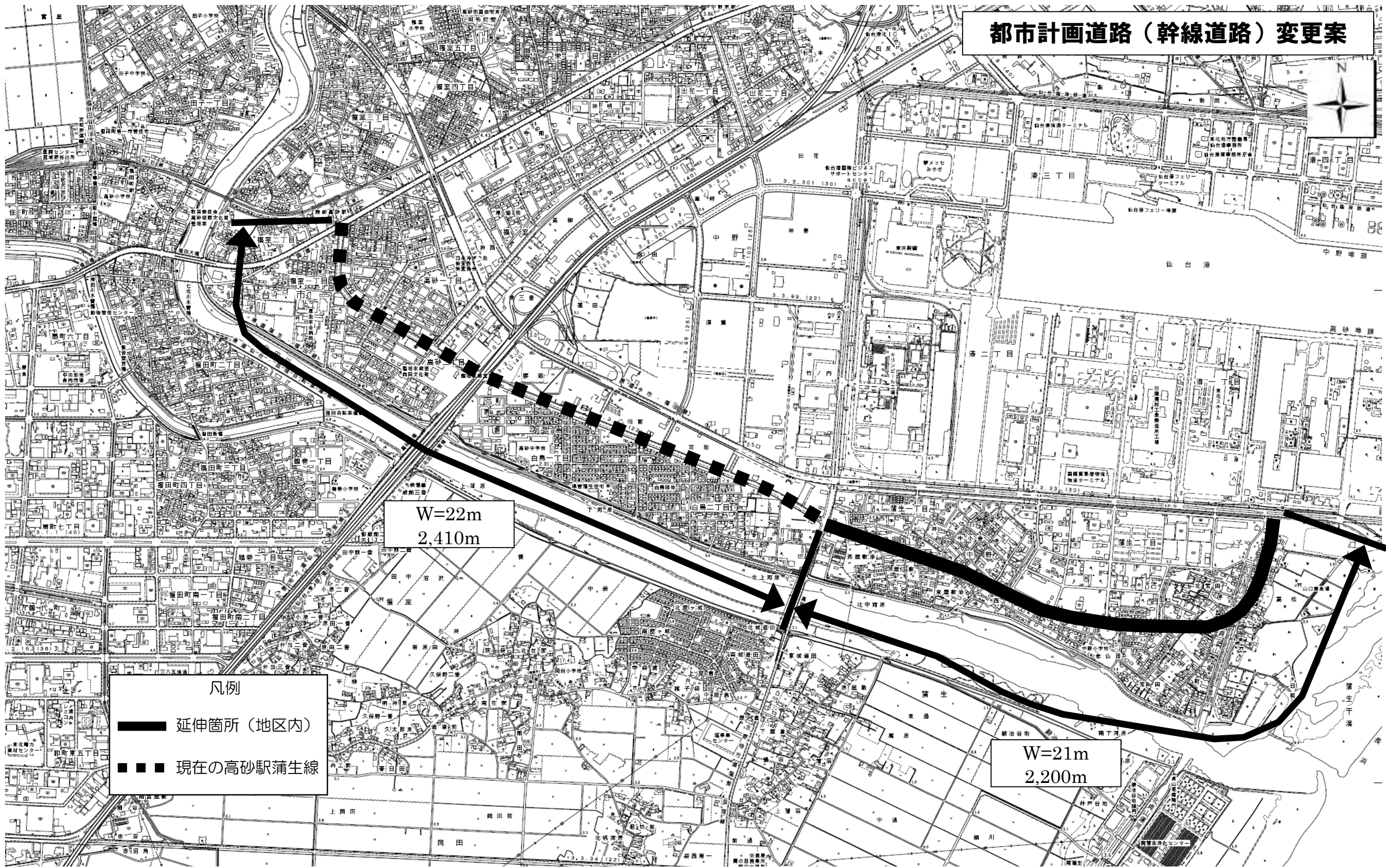
幹線道路

公園

貞山堀

緑地

都市計画道路（幹線道路）変更案



都市計画変更の新旧対照図

