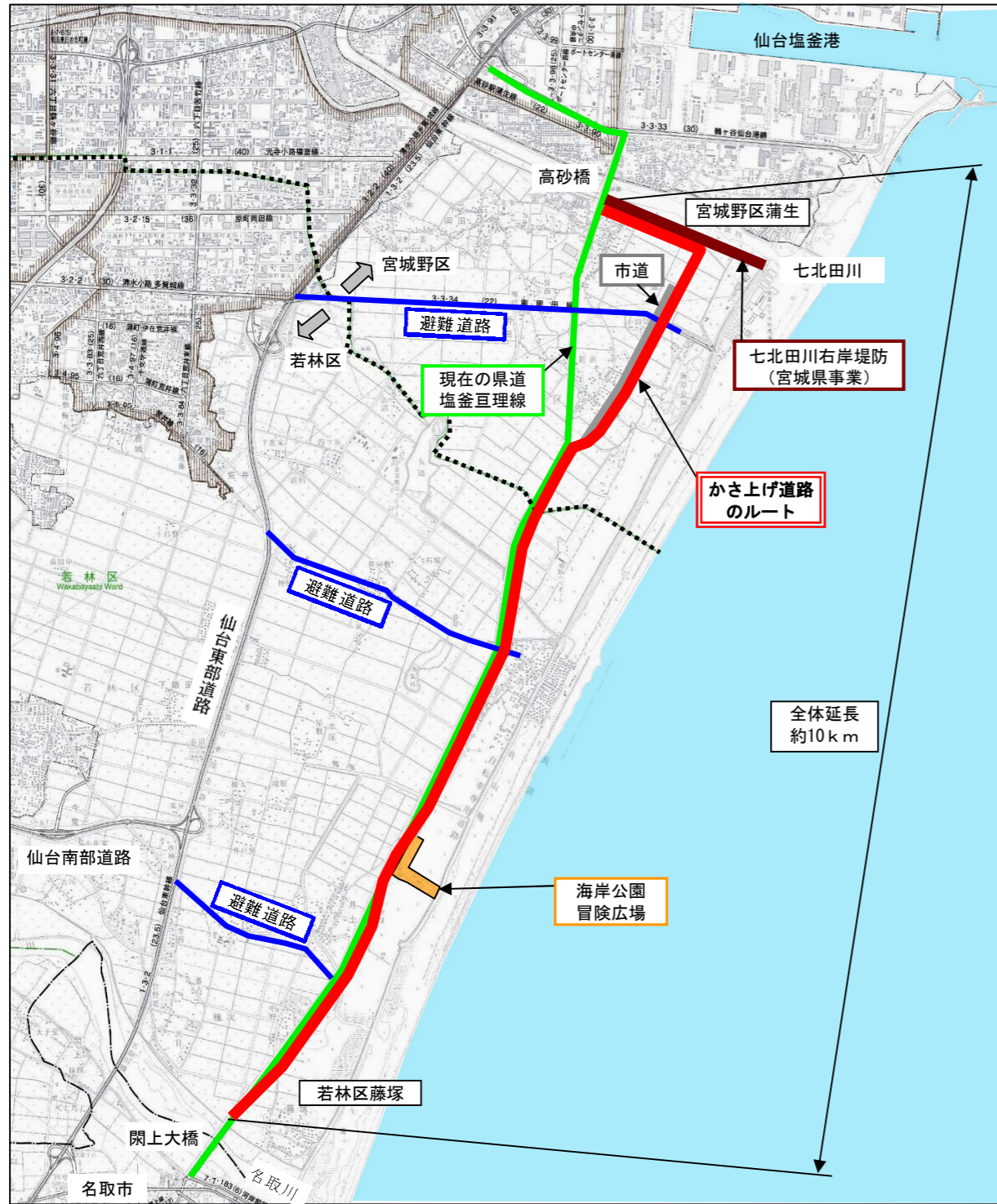


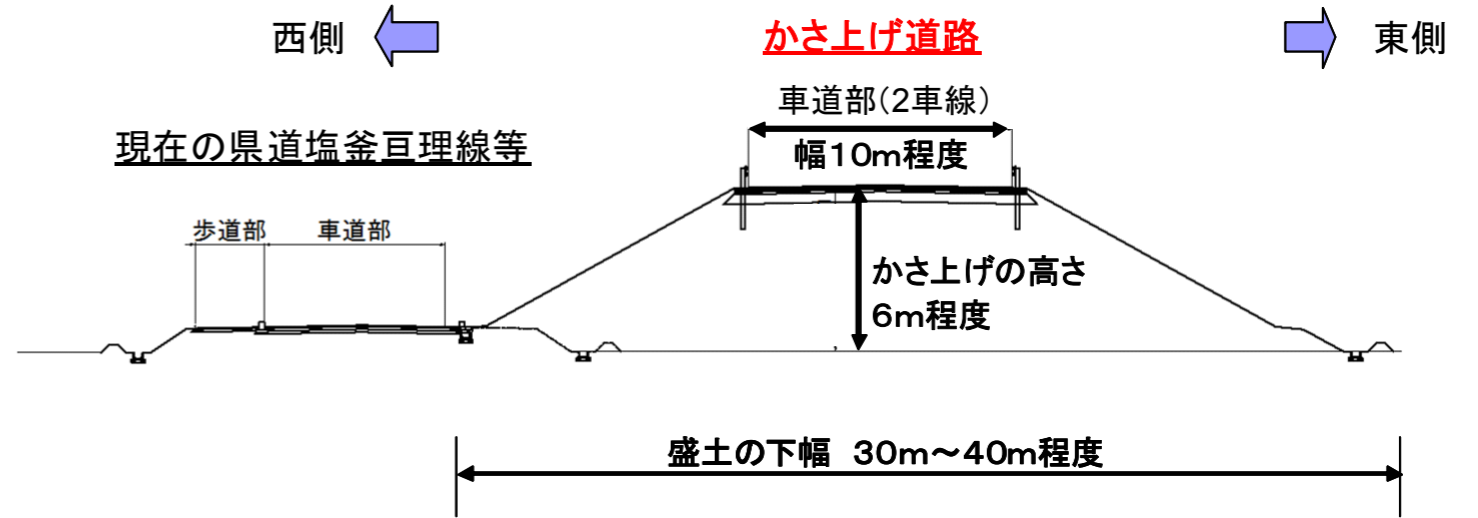
# 東部復興道路整備事業（かさ上げ道路事業）の概要

かさ上げ道路のルート



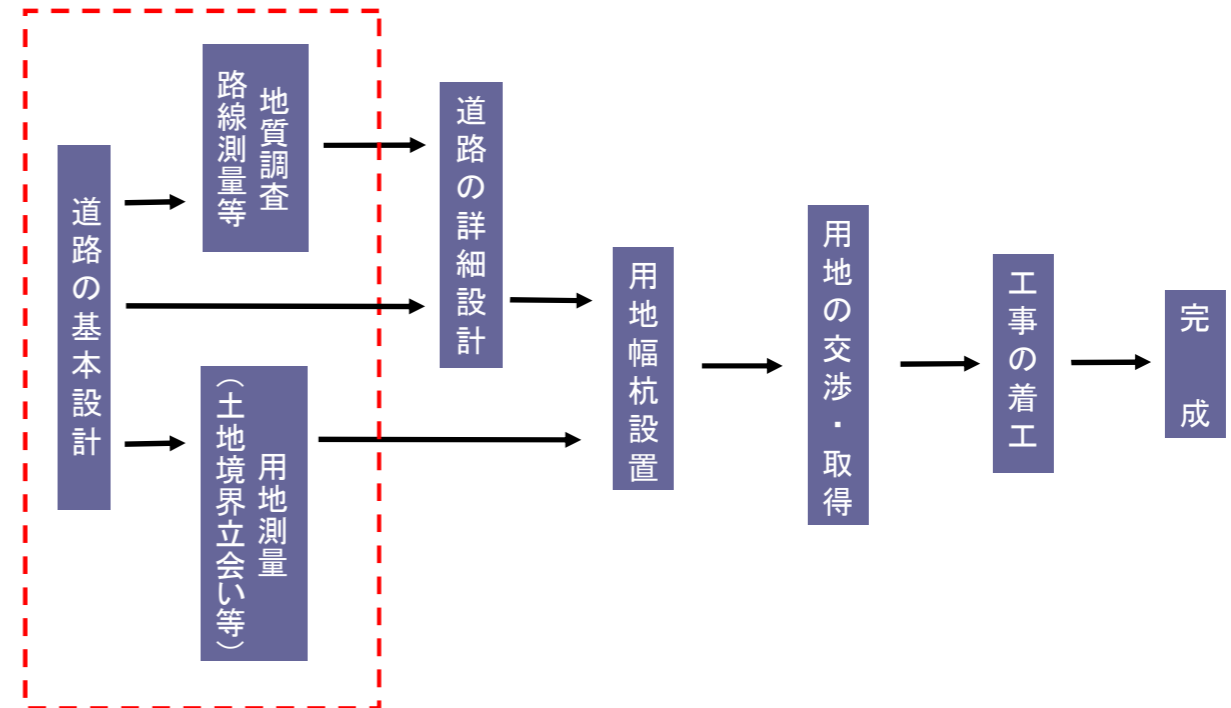
- ・若林区藤塚から宮城野区蒲生までの全体延長約10km
- ・若林区内では、原則として現在の県道塩釜亘理線に並行するルートとなります
- ・宮城野区内では、現在の県道から離れて北上し、七北田川の堤防で西に向かい、再度、現在の県道と接続します

かさ上げ道路の構造のイメージ



- ・原則として、現在の県道塩釜亘理線等は残し、東側に盛土によりかさ上げした道路を造ります
- ・かさ上げの高さは6m程度
- ・車道部の幅は10m程度、盛土の下幅は30m~40m程度

事業の進め方のイメージ



現在実施している内容