

凡 例

種 別	記 号
事業区域	
切 土	
盛 土	
水 面	
残置森林	
断面線	

(4)-1 造成計画平面図

② - ②

① - ①

GH=61.07
FH=

事業区域境界

事業区域境界

残置森林

切土 盛土 盛土

残置森林 切土 盛土

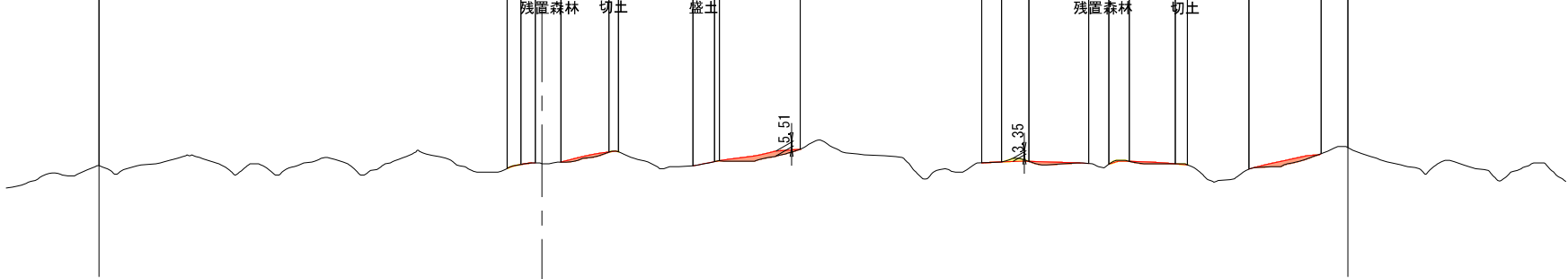
残置森林

盛土 切土 盛土

切土 盛土

残置森林

盛土 残置森林



① - ①

② - ②

GH=61.01
FH=

事業区域境界

事業区域境界

残置森林

切土 盛土 切土

残置森林 切土

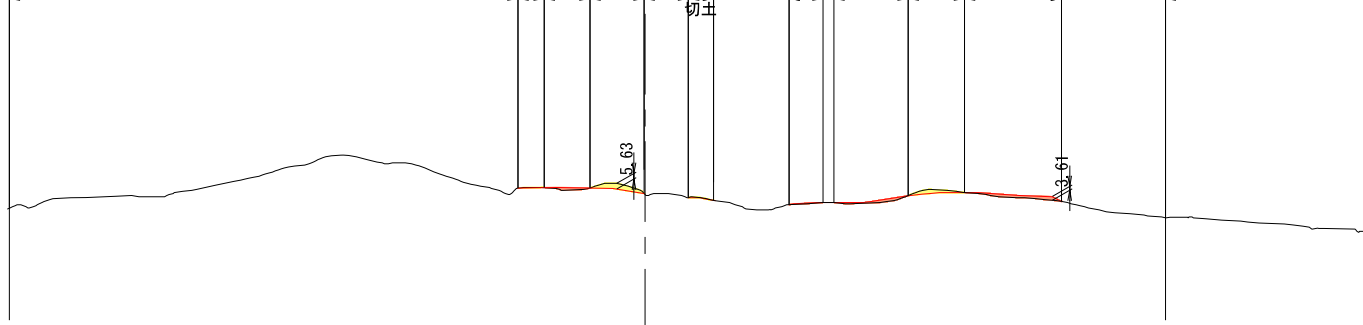
残置森林 盛土

盛土 切土


盛土

切土 盛土

残置森林



凡 例	
種 別	記 号
切 土	黄色
盛 土	赤色

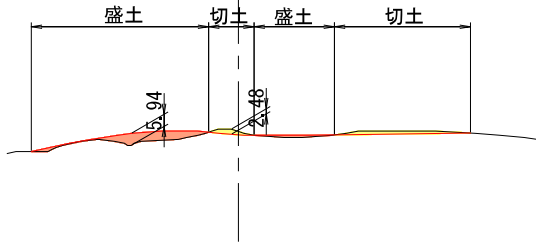


(4)-2 造成計画断面図1

C-C

E-E

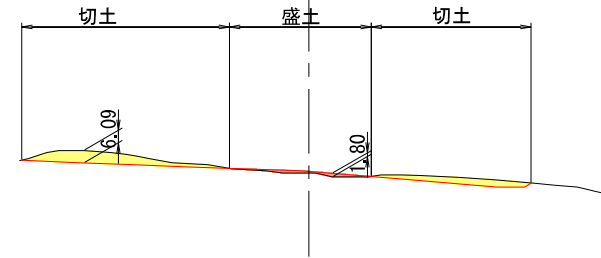
GH=46.83
FH=45.22



F-F

G-G

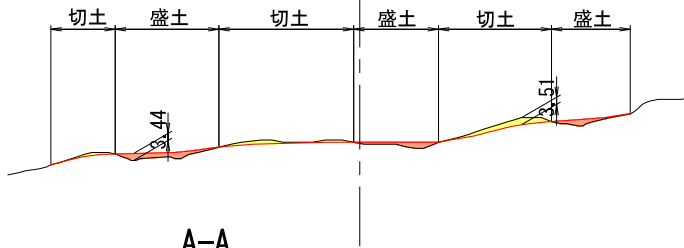
GH=54.00
FH=54.69



B-B

A-A

GH=61.43
FH=62.00



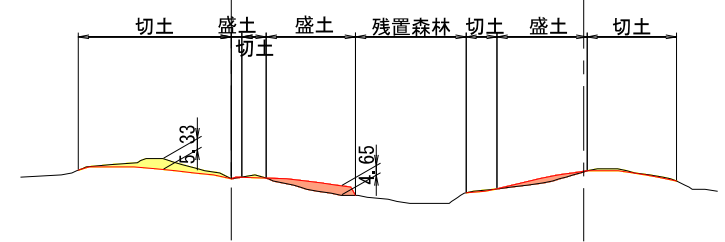
E-E

C-C

D-D

GH=44.00
FH=44.00

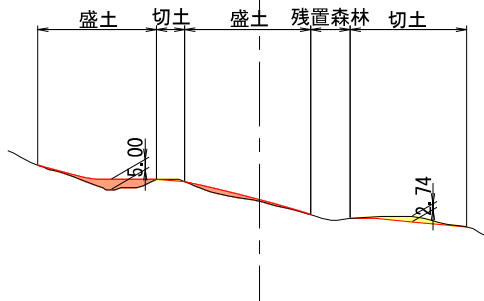
GH=47.51
FH=47.76



A-A

B-B

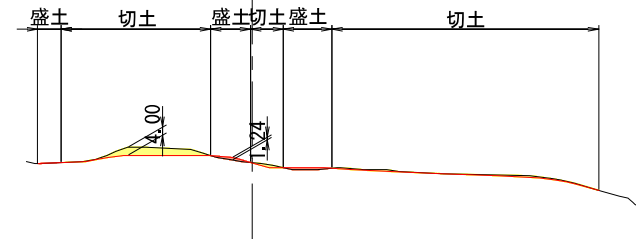
GH=61.35
FH=62.10



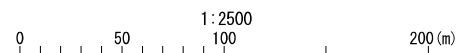
D-D

E-E

GH=47.48
FH=47.34



凡 例		
種 別	記 号	
切 土	[Yellow Box]	
盛 土	[Red Box]	



(4)-2 造成計画断面図2