

428576

地積測量図

土地積測量図

地番 50-65・50-131

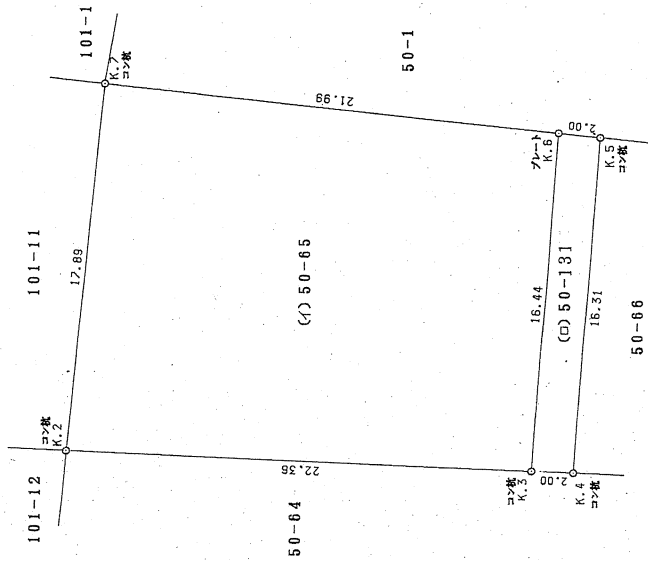
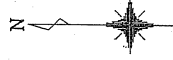
土地の所在 仙台市泉区市名坂字野蔵

座標求積表

地番	(A) 50-65	$X_n$	$Y_n$	$(X_{n+1} - X_n)Y_n$
測点 K.2	1001.307	981.246		-20118.486738
K.3	978.954	980.399		-23259.966275
K.6	977.582	996.791		20437.205873
K.7	999.457	999.048		23702.413800
		倍面積		761.166660
		面積		380.5833300
		地積		380.58 m <sup>2</sup>

地番	(B) 50-131	$X_n$	$Y_n$	$(X_{n+1} - X_n)Y_n$
測点 K.3	978.954	980.399		-619.612168
K.4	976.950	980.323		-3299.767218
K.5	975.588	996.585		629.841720
K.6	977.582	996.791		3355.198506
		倍面積		65.660840
		面積		32.8304200
		地積		32.83 m <sup>2</sup>

合計 413.41375



(長源納)

作製者 社団法人 宮城県公共嘱託登記土地家屋調査士協会  
社員 土地家屋調査士 秋元俊通  
(平成18年 3月13日作製)

嘱託者 仙台市長 藤井 黎  
縮尺 1/250

(複写機により作成)

これは図面の写しである。

仙台法務局

平成 年 月 日  
平成 22年 4月 8日

登記官 岩渕英喜



428613

土地積測量図

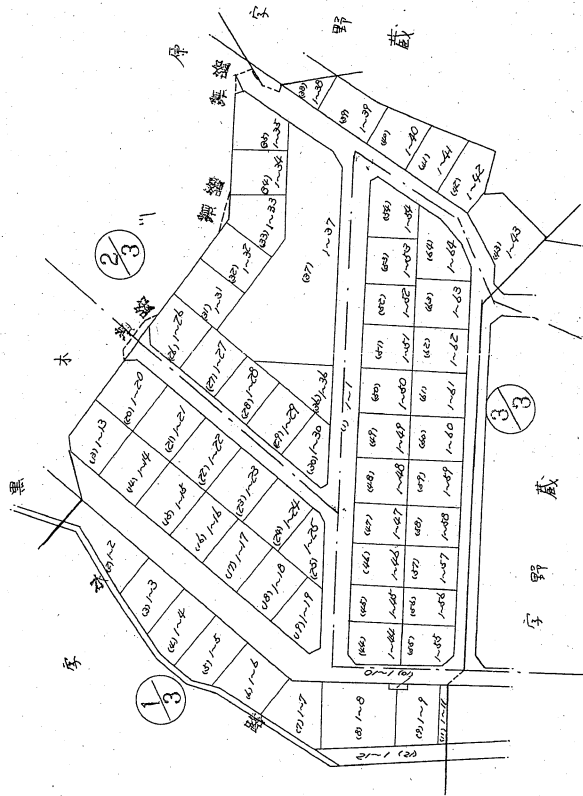
10(〜) 100番 709号  
番 101-2 101-68  
1-2 1-64

土地の所在 泉町各坂字野添

仙台市泉区市名坂字野藏

作成年月日 昭和50年10月27日

製作者 仙台市春日町七番五  
土地測量士 阿部 隆  
申請人 第一生命住宅株式会社  
代表取締役 村上 兼



縮尺 1/500

550.11.11

(複写機により作成)

これは図面の写しである。

仙台法務局

平成 年 月 日  
平成 22年 4月 8日

登記官 岩渕英喜



428616

101-2-1-64

地積測量図

地番 101-2-1-64

土地の所在 京都市右京区山崎野原

地番	底辺	積	求
101-2-1-64	9.041	4.178	37.773.298
	25.700	7.245	186.196.800
	22.701	13.411	304.443.111
		1/2	528.412.909
101-2-1-64	16.840	4.621	77.817.640
	17.823	12.240	219.377.520
	17.923	8.326	149.191.052
		1/2	446.386.212
101-2-1-64	21.050	5.975	125.273.250
	20.487	11.630	238.263.810
	20.487	4.848	99.320.276
		1/2	453.333.336
101-2-1-64	21.181	7.400	156.735.400
	21.181	11.309	239.333.929
	20.102	3.651	73.372.402
		1/2	469.667.731
101-2-1-64	17.149	2.024	34.709.576
	20.441	11.555	236.195.735
	20.441	8.902	181.965.782
	1/2	452.871.113	
		1/2	226.433.506.5

地番	底辺	積	求
101-2-1-64	14.302	2.604	36.258.268
	21.882	13.364	298.807.448
	21.882	5.075	111.051.150
	20.748	2.453	50.854.864
101-2-1-64	17.986	0.865	15.357.890
		1/2	572.309.600
			206.234.800
	18.187	4.656	84.678.672
101-2-1-64	19.419	3.798	73.783.262
	20.619	15.571	321.038.649
	20.619	10.722	221.076.918
	17.987	3.196	57.422.532
101-2-1-64	18.656	1.483	26.972.382
	20.651	2.704	55.840.304
		1/2	840.732.419
			420.376.305.5
101-2-1-64	17.970	3.195	57.414.430
	20.867	13.266	276.556.202
	20.867	10.910	228.066.180
	12.577	1.489	18.876.053
101-2-1-64		1/2	670.912.685
			290.456.342.5
	6.669	1.462	9.740.078
101-2-1-64	6.669	1.462	9.740.078
			12.300.556
		1/2	9.740.078

地番	底辺	積	求
101-2-1-64	18.201	3.299	60.045.099
	18.201	3.244	59.044.044
		1/2	119.089.163
			59.544.571.5
101-2-1-64	7.676	3.247	24.764.092
	5.616	1.934	10.973.664
	5.616	3.419	19.201.104
	4.746	1.208	5.733.168
101-2-1-64	37.185	4.407	139.068.755
	37.185	4.265	139.710.025
		1/2	304.480.808
			167.240.404
101-2-1-64	17.322	2.321	40.204.262
	19.230	12.048	231.724.020
	19.230	8.209	139.428.520
		1/2	431.114.112
101-2-1-64			215.457.056
	21.819	10.746	234.466.274
	21.819	10.735	234.226.925
		1/2	468.683.839
101-2-1-64			204.346.888.5
	21.233	10.330	219.380.020
	21.233	10.324	219.622.442
		1/2	439.772.362
		1/2	219.686.271

昭和50年10月27日

作成者 仙台市春日町七番

申請人 第一生命住宅株式会社

代表取締役 村上兼社

縮尺

1/50.11.11

4/10