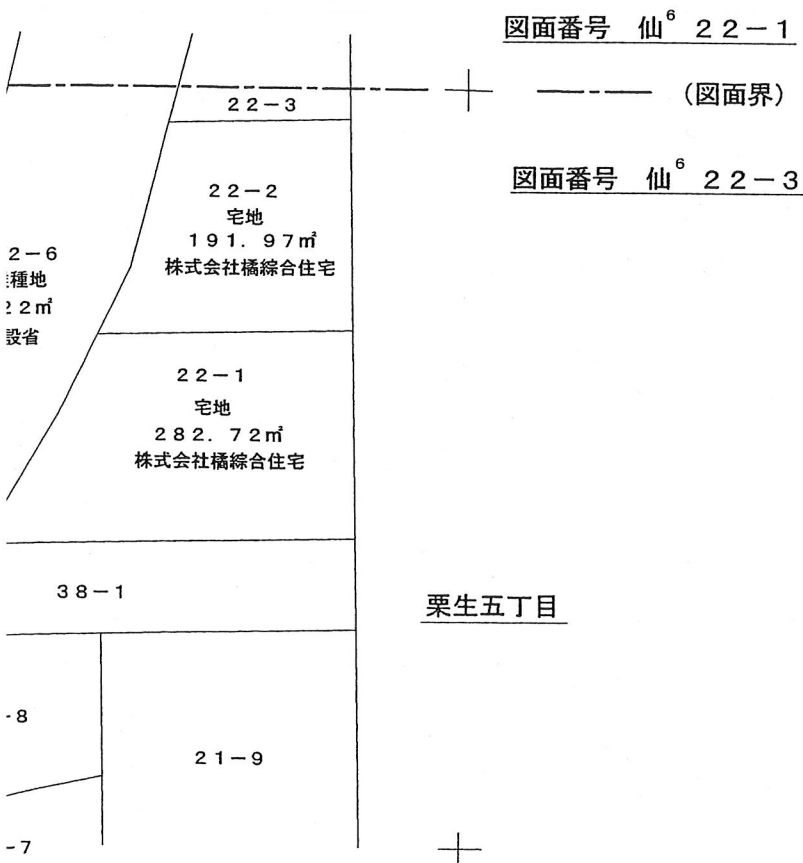



# 求積図 S=1:250



平成15年9月26日  
 仙台法務局において閲覧調査  
 仙台市太白区鹿野二丁目10番14号  
 土地家屋調査士 秋元俊通

市道 青葉5230号 (小豆田支線2号線)

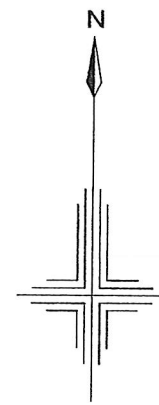
213-74  
仙台市

213-66  
仙台市

213-32  
吉川 義隆  
吉川まさる

213-71  
建設省

一級河川 名取川水系 齊勝川



凡例	
田	コンクリート杭
⊠	プラスチック杭
◇	金属標
⊕	基準点

## 境界点座標一覧表

点名	X座標	Y座標
K1	1015.143	990.608
K2	1004.254	999.496
K3	1001.775	997.693
K4	998.253	995.132
K5	996.103	992.962
K6	988.492	982.081
K7	1011.439	981.405
K8	1011.841	989.513

## 基準点座標一覧表

点名	X座標	Y座標
T-1	1000.000	1000.000
T-2	1014.157	988.857
T-3	983.643	979.776
T-4	1012.577	978.069

直角座標法求積表

地番	213-66 所有者 仙台市				
NO	X <sub>n</sub>	Y <sub>n</sub>	Y <sub>n+1</sub> - Y <sub>n-1</sub>	X <sub>n</sub> · (Y <sub>n+1</sub> - Y <sub>n-1</sub> )	
K3	1001.775	997.693	5.619	5628.973725	
K4	998.253	995.132	-4.731	-4722.734943	
K5	996.103	992.962	-13.051	-13000.140253	
K6	988.492	982.081	-11.557	-11424.002044	
K7	1011.439	981.405	7.432	7517.014648	
K8	1011.841	989.513	16.288	16480.866208	
合計				479.977341	
合計面積				239.9886705	
地積				239.98	m <sup>2</sup>

直角座標法求積表

地番	213-70 所有者 仙台市				
NO	X <sub>n</sub>	Y <sub>n</sub>	Y <sub>n+1</sub> - Y <sub>n-1</sub>	X <sub>n</sub> · (Y <sub>n+1</sub> - Y <sub>n-1</sub> )	
K1	1015.143	990.608	9.983	10134.172569	
K2	1004.254	999.496	7.085	7115.139590	
K3	1001.775	997.693	-9.983	-10000.719825	
K8	1011.841	989.513	-7.085	-7168.893485	
合計				79.698849	
合計面積				39.8494245	
地積				39.84	m <sup>2</sup>