

仙台貨物ターミナル駅移転計画

環境影響評価方法書(再手続版)に対する
指摘事項への対応について

平成 28 年 9 月

日本貨物鉄道株式会社

目 次

1. 事業計画・全般的事項	1
2. 大気質, 騒音, 振動	2
3. 水質, 水象 (地下水), 地形・地質, 地盤沈下.....	3
4. 植物, 動物, 生態系	3
5. 景観・自然との触れ合いの場.....	3
6. 廃棄物等, 温室効果ガス	3
7. 参考資料	4

1. 事業計画・全般的事項

1) 第1回審査会の指摘事項への対応（平成28年7月28日）

	指摘事項	対応方針	備考
1	新駅が接続している仙台総合鉄道部の役割は何か。	仙台総合鉄道部には機関車の車庫があり、東京から青森まで運用している機関車の主要な車両基地として、修繕や検査等を行う役割を担っています。この機能については、新駅の供用後においても引き続き残ることになります。	
2	前方法書には防災調整池についての記載は無かったと思うが、排水経路等が当初の計画から変わることになったのか。	前方法書では防災調整池を設置する予定である旨を文章で記しておりましたが、具体的な配置が決まっていなかったため、施設配置図には示しておりませんでした。 線路の配線計画等とともに雨水排水計画の検討を進めた結果、現況の流域を変えないように南北1箇所ずつ防災調整池を設置することといたしました。	

2) 第1回審査会後の文書による指摘事項への対応

	指摘事項	対応方針	備考
1	なし		

2. 大気質、騒音、振動

1) 第1回審査会の指摘事項への対応（平成28年7月28日）

	指摘事項	対応方針	備考
1	計画地南西部から南へ工事用車両が通行するようだが、大気環境の調査地点として追加した地点6と同様の配慮をする必要はないか。	ご指摘の車両走行ルートは、一部の工事用車両が退出路として利用するものであり、沿道に保全対象となる住居等の立地もないことから調査地点の追加は行わない方針としております。 地点6は、計画地への進入・退出路であることから工事用車両及び施設関連車両の走行台数が最も多くなる地点であり、復興公営住宅（田子西市営住宅）を保全対象として追加したものです。	
2	騒音について、北西側に住宅がある計画地南西部の予測結果を検証する際、周辺状況が水田と住宅地とでは異なることから、現在水田に設定している環境騒音の調査地点Aでは比較検証できないのではないか。	ご指摘を踏まえ、計画地南西部において、環境騒音の現況調査を実施する方針とします。 測定した結果については、準備書において示します。	7. 参考資料 (P.4)参照
3	環境影響評価には基準値等と比較して評価する要素も勿論あるが、環境コミュニケーションの観点から周辺住民に配慮する必要もあり、その場合、現況の騒音レベルが本事業によりどのように変化するかを示さないと、周辺住民にとって受容できるものかの判断が難しい。 拡大した計画地南西部の周辺に住居があるのであれば、現況の騒音レベルを計測しておくことが望ましい。		

2) 第1回審査会後の文書による指摘事項への対応

	指摘事項	対応方針	備考
1	なし		

3. 水質、水象（地下水）、地形・地質、地盤沈下

1) 第1回審査会の指摘事項への対応（平成28年7月28日）

	指摘事項	対応方針	備考
1	なし		

2) 第1回審査会後の文書による指摘事項への対応

	指摘事項	対応方針	備考
1	なし		

4. 植物、動物、生態系

1) 第1回審査会の指摘事項への対応（平成28年7月28日）

	指摘事項	対応方針	備考
1			

2) 第1回審査会後の文書による指摘事項への対応

	指摘事項	対応方針	備考
1	なし		

5. 景観・自然との触れ合いの場

1) 第1回審査会の指摘事項への対応（平成28年7月28日）

	指摘事項	対応方針	備考
1	なし		

2) 第1回審査会後の文書による指摘事項への対応

	指摘事項	対応方針	備考
1	なし		

6. 廃棄物等、温室効果ガス

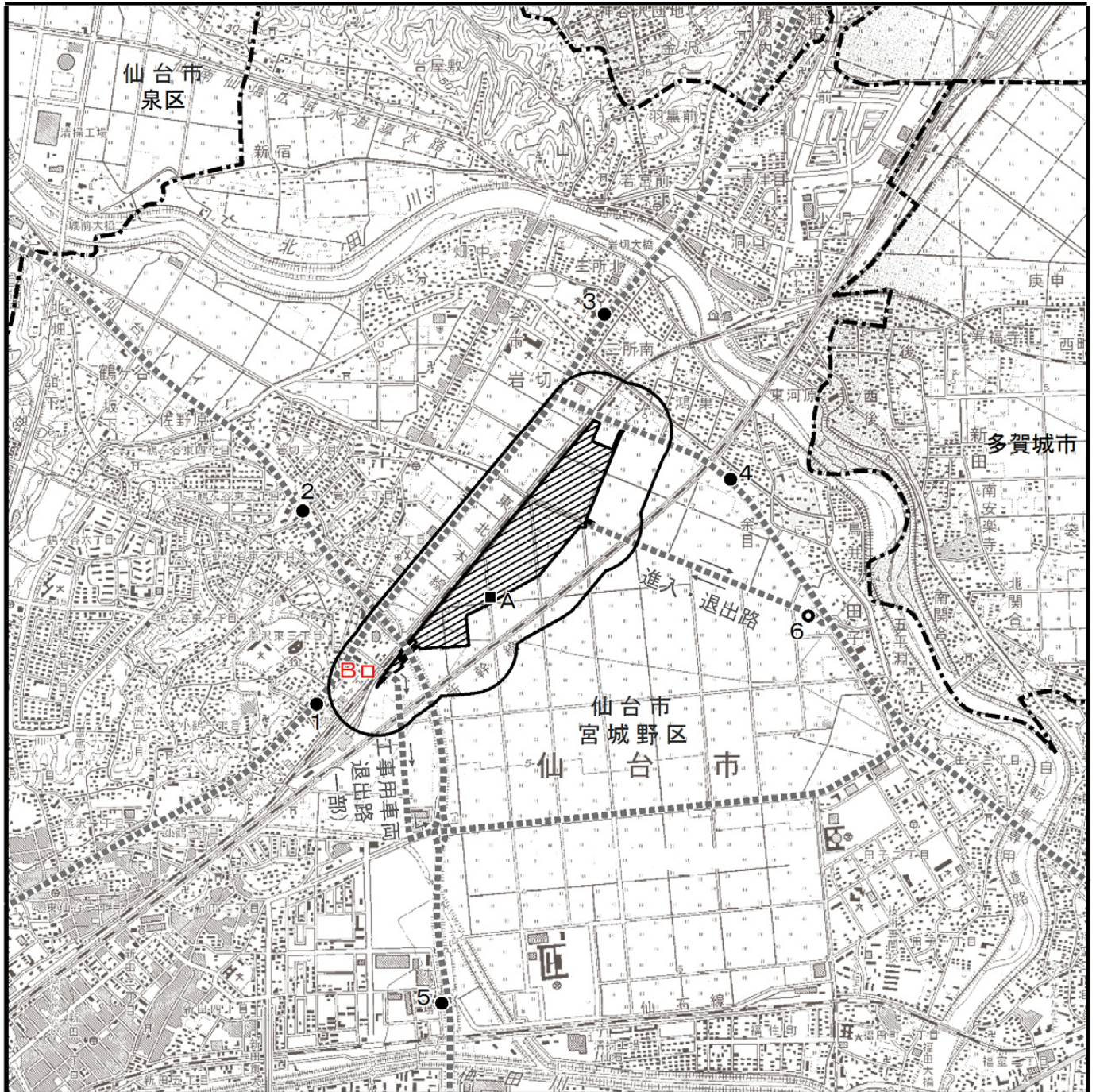
1) 第1回審査会の指摘事項への対応（平成28年7月28日）

	指摘事項	対応方針	備考
1	なし		





2) 第1回審査会後の文書による指摘事項への対応

	指摘事項	対応方針	備考
1	なし		





7. 参考資料



凡例

-  : 計画地
-  : 市町・区境界線
-  : 主要な車両走行経路
-  : 調査地域
(計画地より200mの範囲)

調査地点

-  : 環境騒音・振動
-  : 環境騒音(追加実施)
-  : 道路交通騒音・振動・交通量
-  : 道路交通騒音・振動・交通量(追加実施)

番号	調査地点
A	計画地内
B	宮城野区燕沢東1丁目地内
1	宮城野区燕沢東1丁目地内
2	宮城野区岩切3丁目地内
3	宮城野区岩切字三所南地内
4	宮城野区岩切字余目南地内
5	騒音・振動：宮城野区新田東3丁目地内 交通量：宮城野区小鶴字羽黒
6	宮城野区田子字田子西地内

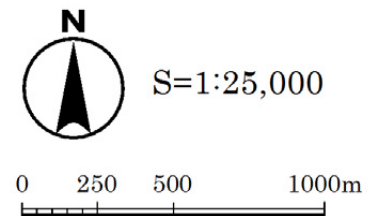


図 6.23 騒音・振動調査地点等位置図

以上