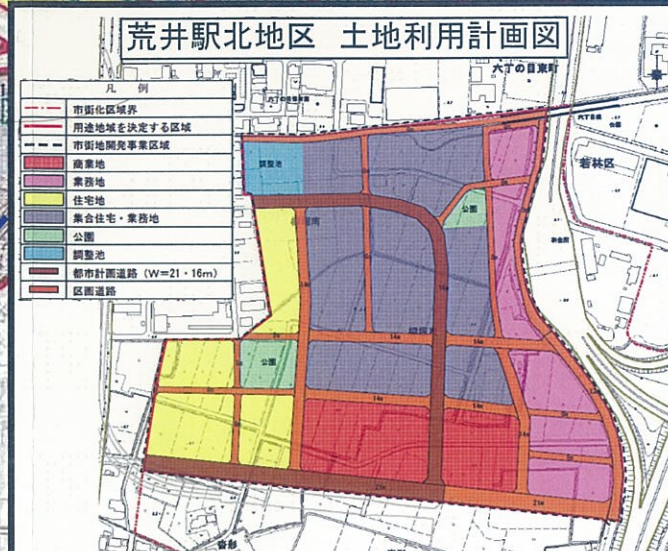
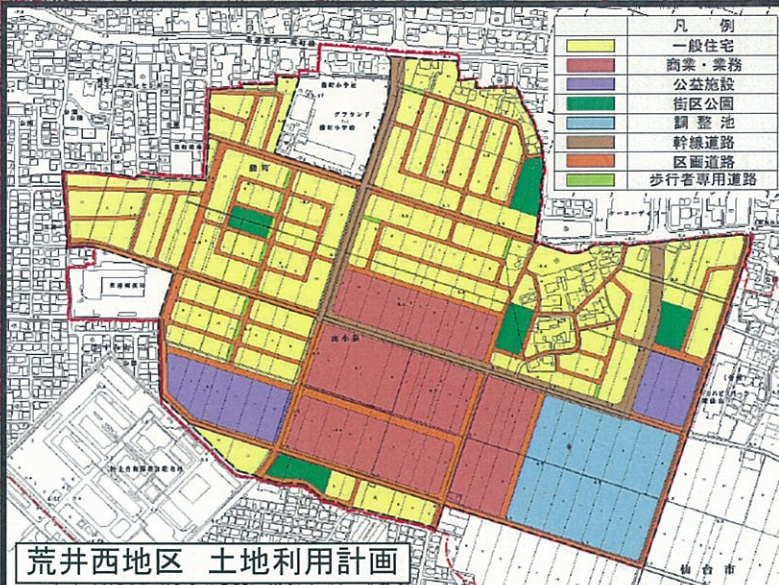
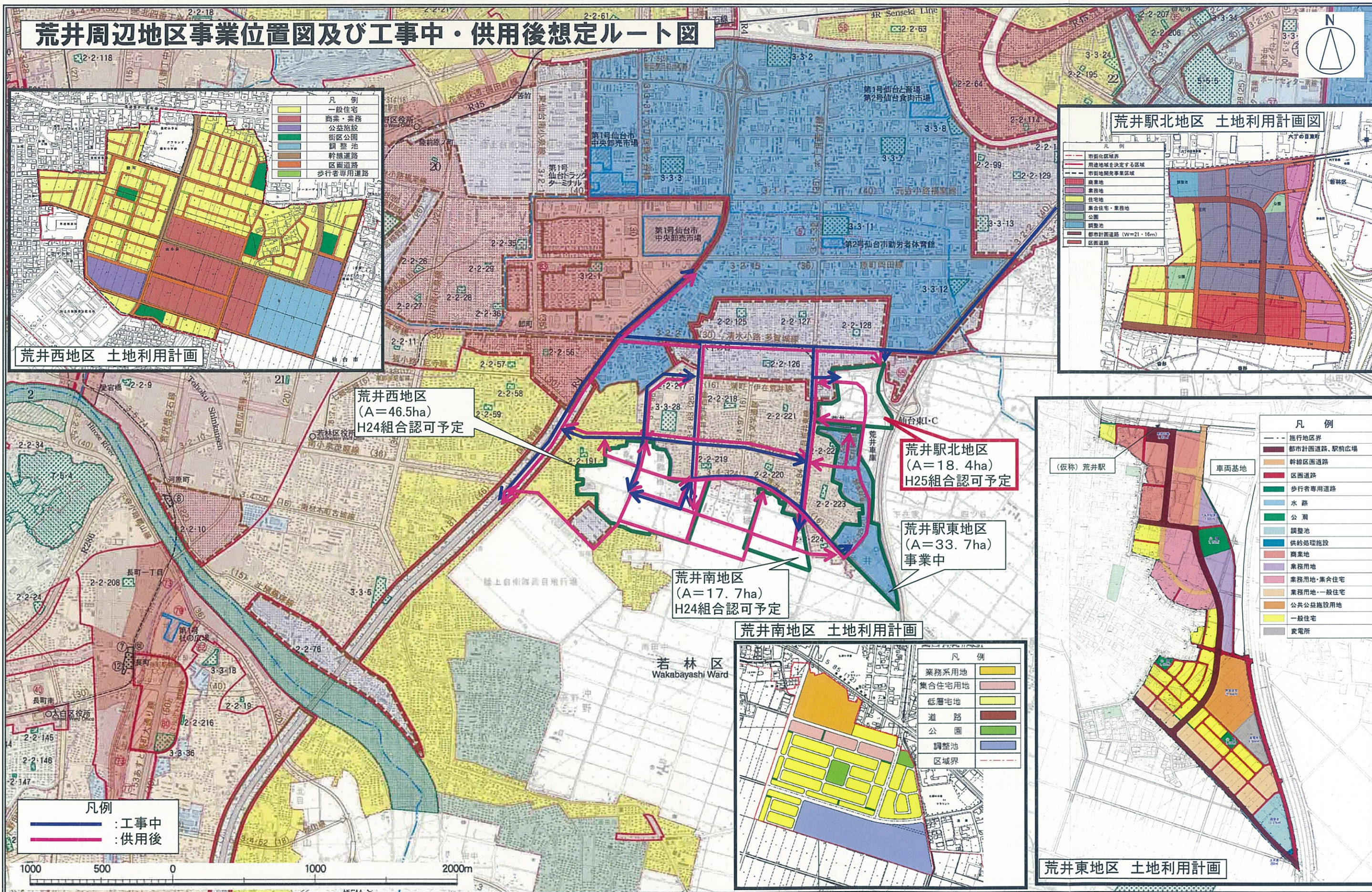


荒井周辺地区事業位置図及び工事中・供用後想定ルート図

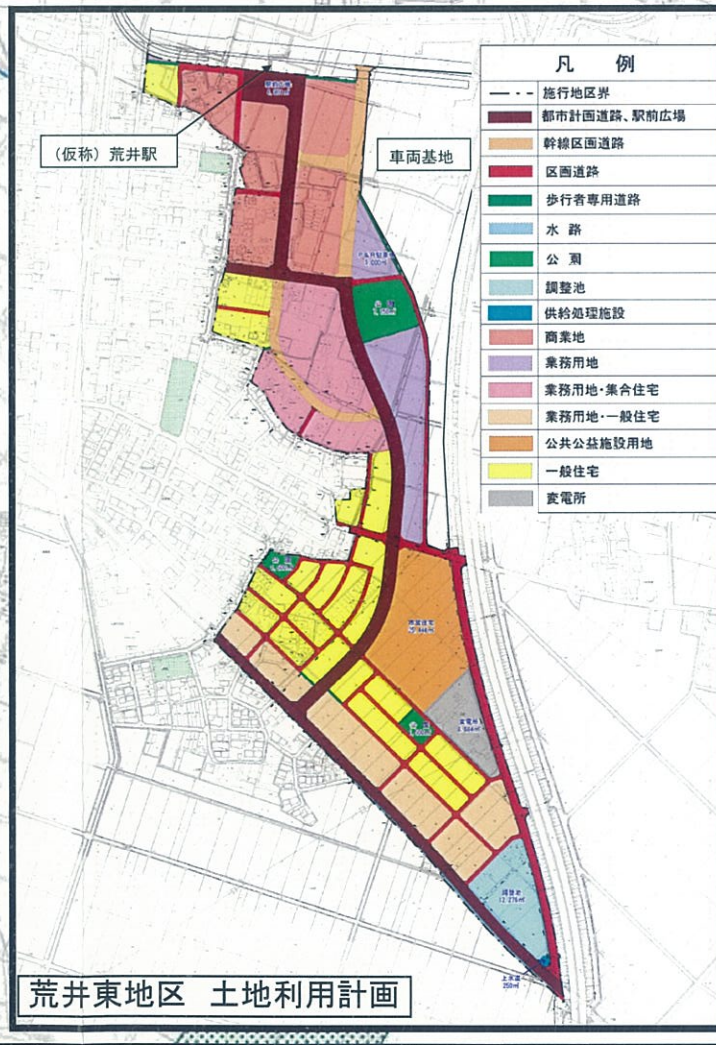
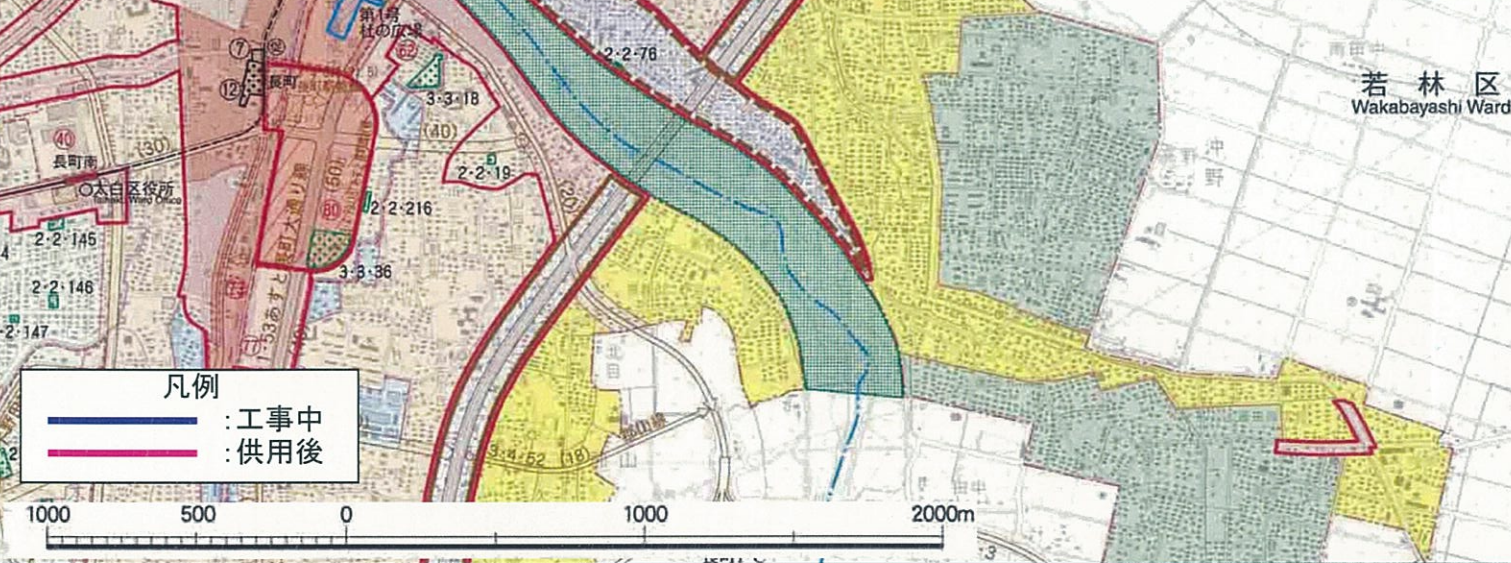


荒井西地区 (A=46.5ha) H24組合認可予定

荒井駅北地区 (A=18.4ha) H25組合認可予定

荒井駅東地区 (A=33.7ha) 事業中

荒井南地区 (A=17.7ha) H24組合認可予定



凡例
— : 工事中
— : 供用後

1000 500 0 1000 2000m