

令和4年度 主な災害対応状況

令和4年度 市の主な災害対応状況

非常配備、または警戒配備の発令日	配備体制	避難情報の発令状況	配備の理由	
R4	6月7日	警戒配備	高齢者等避難	前線や大気不安定による大雨で 土砂災害警戒情報発表
	7月13日	警戒配備	避難指示	低気圧や大気不安定による大雨で 土砂災害警戒情報発表
	7月15日	警戒配備	避難指示	前線や大気不安定による大雨が 夜間に予想されるため
	7月17日	警戒配備	—	大気不安定による大雨で市西部に 土砂災害警戒情報発表

※令和4年度に仙台市で警戒配備以上の体制を発令した事例

R4年7月13日 低気圧や大気不安定による大雨

【警戒配備】

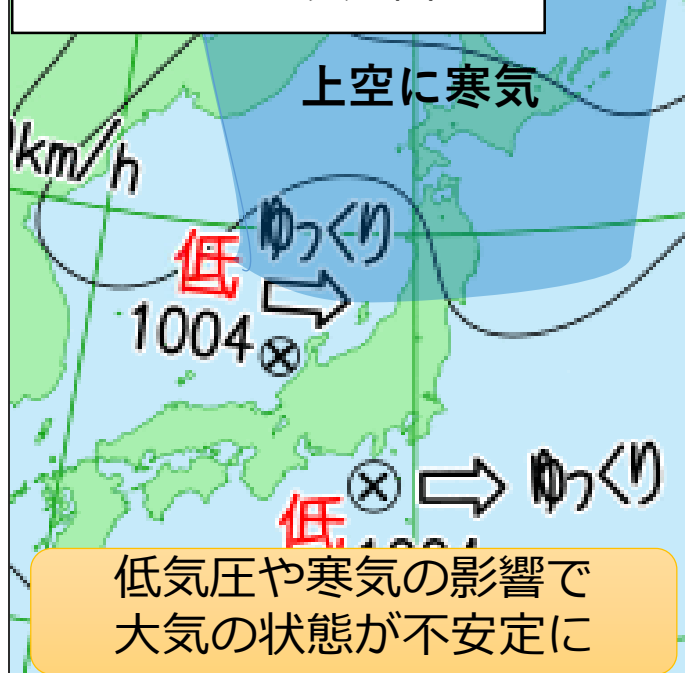
土砂災害警戒情報による

【雨の観測値】

- 仙台市泉ヶ岳
総雨量 192.5ミリ
1時間雨量 34.0ミリ
- 仙台
総雨量 135.5ミリ
1時間雨量 37.0ミリ

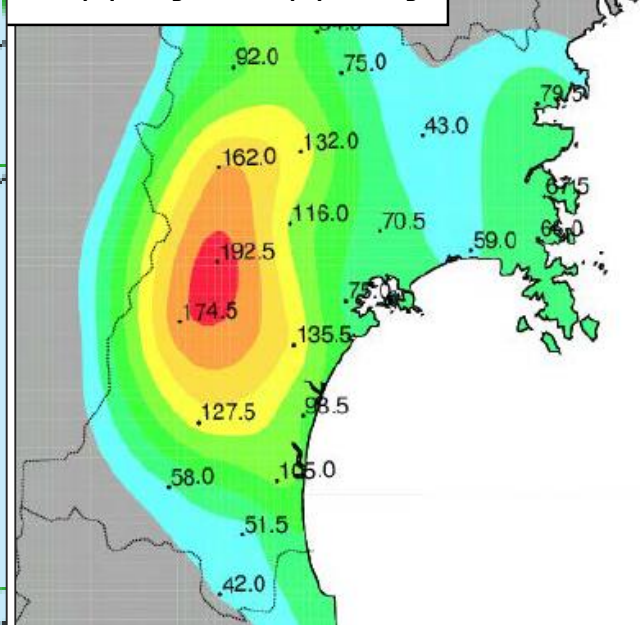
※両地点とも
7月の日降水量 1 位更新

13日12時地上天気図



総降水量

13日0時～13日24時



【避難情報】

<避難指示>

- ・ 全区（土砂災害警戒区域など）
- ・ 七北田川（赤生津大橋より上流）

【避難者数（最大）】

91世帯 118名

- ◆ 人的被害：なし
- ◆ がけ崩れ・道路・河川被害：56件
- ◆ 公園・緑地被害：2件
- ◆ JR各線：一部で運転見合わせ等

□ 対応状況等

日時	気象情報	対応
8時30分		・「情報連絡体制の強化」発令
10時26分	・大雨警報(土砂)(東部・西部)	
10時40分	・土砂災害警戒情報(西部)	・「災害警戒本部」設置 ・「警戒配備」発令
11時20分	・土砂災害警戒情報(東部)	
11時20分		・「高齢者等避難」発令 ※土砂災害警戒区域など (青葉区(宮城総合支所)、太白区(秋保総合支所)、泉区)
11時48分	・七北田川避難判断水位超過	
11時58分	・七北田川氾濫危険水位超過	
12時10分		・「高齢者等避難」発令 ※土砂災害警戒区域など (青葉区(宮城総合支所除く)、宮城野区)
12時30分		・「避難指示」発令 (七北田川(赤生津大橋より上流))
13(水) 13時15分		・「避難指示」発令 ※土砂災害警戒区域など (青葉区、泉区、宮城野区、太白区)
14時30分		・「避難指示」発令(若林区) ※土砂災害警戒区域など

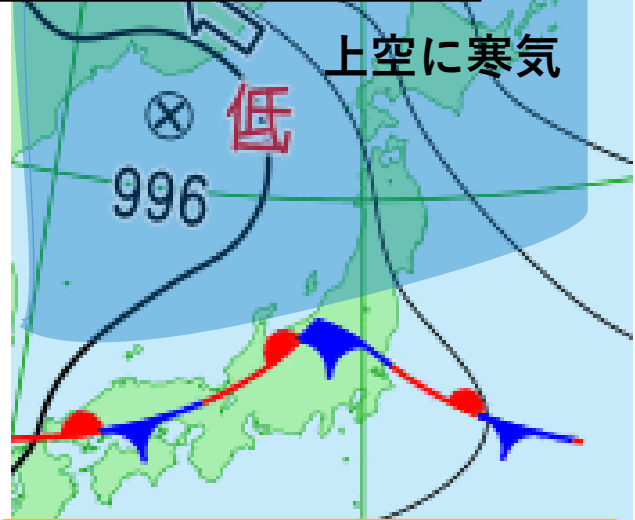
□ 対応状況等②

13(水)	15時50分	・七北田川氾濫危険水位下回る	
	16時40分	・名取川氾濫注意情報	
	16時50分	・七北田川避難判断水位下回る	
	17時25分		・「避難指示」解除 (七北田川(赤生津大橋より上流))
	18時50分	・土砂災害警戒情報解除 (東部)	
	19時10分		・「避難指示」解除 (青葉区(宮城総合支所除く)、宮城野区、 若林区、太白区(秋保総合支所除く))
	20時40分	・土砂災害警戒情報解除 (西部)	
	20時50分		・「避難指示」解除 (青葉区(宮城総合支所)、泉区、太白区(秋保総合支所))
	21時20分	・名取川氾濫注意情報解除	
14(木)	5時45分	・大雨警報解除 (東部・西部)	
	8時30分		・「情報連絡体制の強化」へ移行

【雨の観測値】

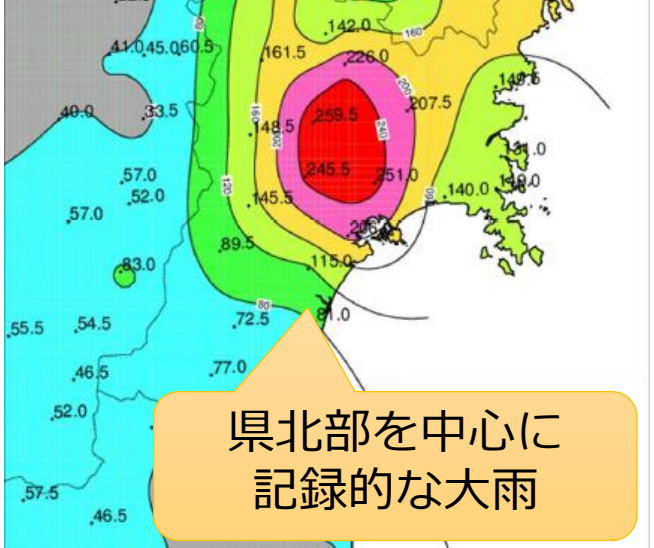
- 仙台市泉ヶ岳
総雨量 145.5ミリ
1時間雨量 34.0ミリ
- 仙台
総雨量 115.0ミリ
1時間雨量 34.0ミリ

15日21時地上天気図



前線や寒気の影響で大気の状態が不安定に

総降水量
15日0時～16日24時



県北部を中心に記録的な大雨

【避難情報】 <避難指示>

- ・ 青葉区(宮城総合支所除く)、宮城野区、泉区 ※土砂災害警戒区域など

<高齢者等避難>

- ・ 青葉区(宮城総合支所)、太白区 ※土砂災害警戒区域など

【避難者数 (最大)】

10世帯 12名

- ◆ 人的被害：1名（軽傷）
- ◆ がけ崩れ・道路・河川被害：48件
- ◆ 公園・緑地被害：3件
- ◆ JR各線：一部で運転見合わせ等

出典：被害状況は被害報、雨量・天気図等は気象庁HP等より

□ 対応状況等

日時	気象情報	対応
15(金)		・「情報連絡体制の強化」(13日大雨から継続)
	13時40分	・大雨警報(土砂)(東部・西部)
	16時45分	・「災害警戒本部」設置 ・「警戒配備」発令 ※夜間の大雨への警戒
16(土)	1時10分	・土砂災害警戒情報(西部)
	1時25分	・土砂災害警戒情報(東部)
	1時30分	・「高齢者等避難」発令 ※土砂災害警戒区域など (青葉区、泉区、宮城野区、太白区)
	8時10分	・「避難指示」発令 ※土砂災害警戒区域など (青葉区(宮城総合支所除く)、泉区、宮城野区)
	13時50分	・土砂災害警戒情報解除 (東部・西部)
	14時00分	・「避難指示」「高齢者等避難」解除 (青葉区、泉区、宮城野区、太白区) ・「情報連絡体制の強化」へ移行
17(日)	6時08分	・大雨警報(土砂)解除 (東部・西部)

(参考)

令和4年3月16日

福島県沖の地震対応状況

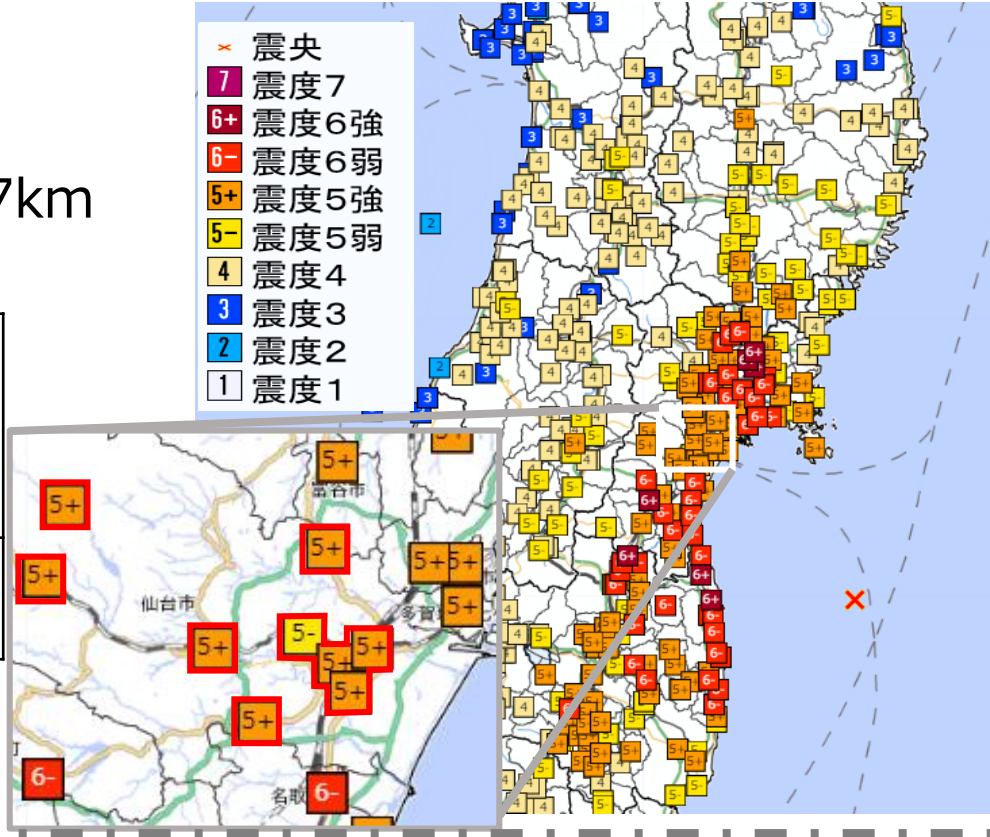
地震概要等

- ✓ 発生時刻：3月16日23時36分
- ✓ マグニチュード：7.4
- ✓ 場所及び深さ：福島県沖、深さ57km
- ✓ 市内観測地点の各震度

5強	仙台青葉区大倉	仙台青葉区作並
	仙台青葉区落合	仙台宮城野区五輪
	仙台宮城野区苦竹	仙台若林区遠見塚
	仙台太白区山田	仙台泉区将監
5弱	仙台青葉区雨宮	

- ✓ 津波注意報発表（16日23時39分）
津波観測（仙台港）：0.2m(最大波)

出典：地震概要等は気象庁HP、被害状況は被害報より



✓ 海岸線及び河口に対して「避難指示」発令

◆避難者：最大445名(17日1時30分)

5月13日時点

◆人的被害：重傷2人・軽傷45人	◆住家被害：半壊3件・準半壊101件・一部損壊7,437件
◆崖・法面崩れ：46件	◆道路損壊：48件
◆水道：配水管破損等による断水（2,085戸）	
◆新幹線・JR各線・地下鉄：運転見合わせあり	◆高速道路：通行止め区間あり
◆石油コンビナート：重油漏えい	◆公共施設等被害：外壁や窓ガラス破損等多数あり

□ 対応状況等

日時		気象情報等	市の防災体制等
16(水)	23時36分	<ul style="list-style-type: none"> ・ 福島県沖の地震発生 ・ 市内最大震度5強 	<ul style="list-style-type: none"> ・ 「災害対策本部」設置 ・ 「非常2号配備」発令
	23時39分	<ul style="list-style-type: none"> ・ 津波注意報発表 ・ 予想される県内の最大波1メートル 	<ul style="list-style-type: none"> ・ 海岸線・河口「避難指示」発令
	23時39分～		<ul style="list-style-type: none"> ・ 各種津波避難の広報等実施
17(木)	2時00分		<ul style="list-style-type: none"> ・ 第1回仙台市災害対策本部員会議
	3時30分		<ul style="list-style-type: none"> ・ 災害救助法の適用決定(16日～)
	5時00分	<ul style="list-style-type: none"> ・ 津波注意報解除 ・ 津波予報（若干の海面変動） 	<ul style="list-style-type: none"> ・ 「避難指示」解除
	9時00分		<ul style="list-style-type: none"> ・ 第2回仙台市災害対策本部員会議
	10時00分		<ul style="list-style-type: none"> ・ 「非常1号配備」に移行
	16時55分		<ul style="list-style-type: none"> ・ 防災重点ため池被害状況調査 ・ 「警戒配備」に移行
22日(火)	16時30分		<ul style="list-style-type: none"> ・ 「情報連絡体制の強化」に移行
24日(木)	17時00分		<ul style="list-style-type: none"> ・ 「情報連絡体制の強化」解除