

令和2年度 主な災害対応状況

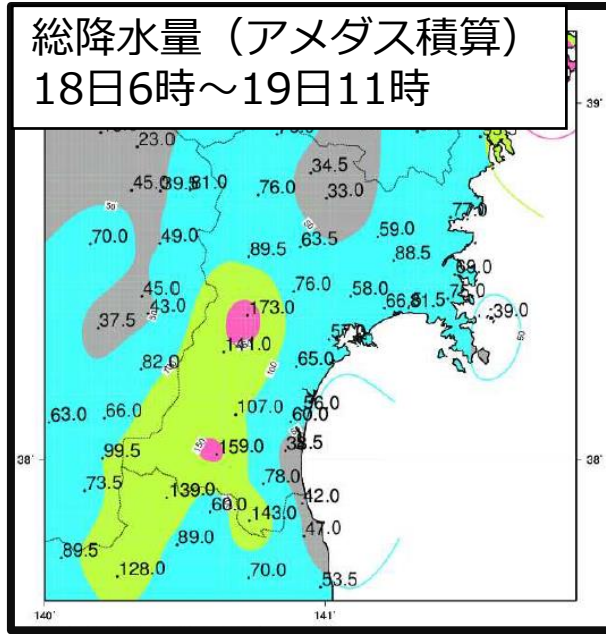
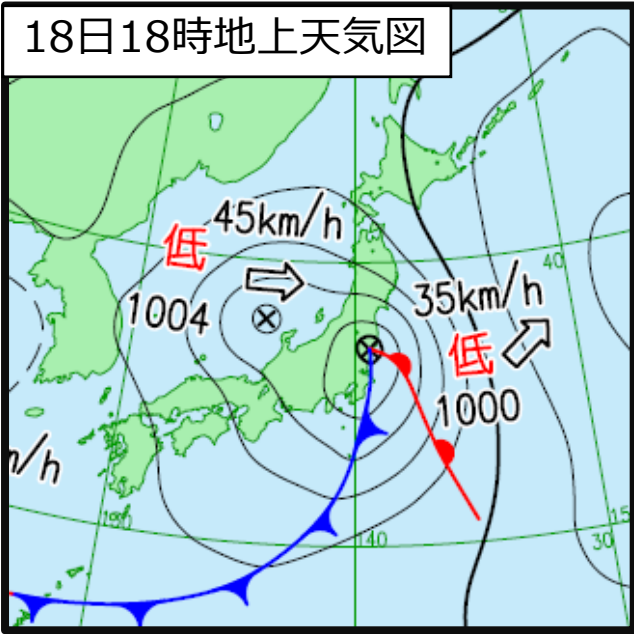
2020年4月18日 低気圧による大雨

気象状況等

【観測雨量】

- 仙台市泉ヶ岳：
 - 24時間 173.0ミリ ★
 - 1時間 27.5ミリ ★
- 仙台市新川：
 - 24時間 141.0ミリ ★
 - 1時間 21.0ミリ ★
- 仙台：
 - 24時間 65.0ミリ
 - 1時間 10.0ミリ

★:4月の観測史上最大



【警戒配備】 土砂災害警戒情報発表による

✓ 避難勧告等発令なし

- ◆ 人的被害：軽傷1 (風による) ◆ 崖・法面崩れ：2件 (4月20日17時00分時点)
- ◆ 道路冠水：3件 ◆ 道路損壊：4件 ◆ 停電：100戸八木山地区
- ◆ JR各線：一部に遅延や運転見合わせ

出典：被害状況は被害報、雨量・図は気象庁より

2020年4月18日 低気圧による大雨

□ 対応状況等

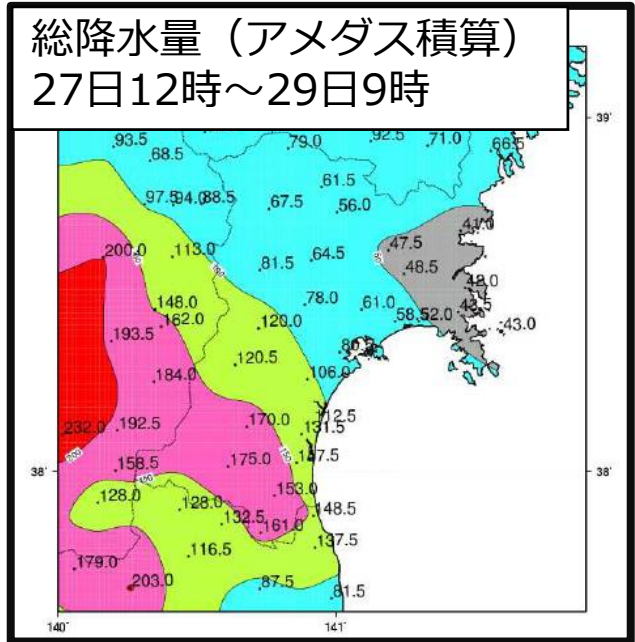
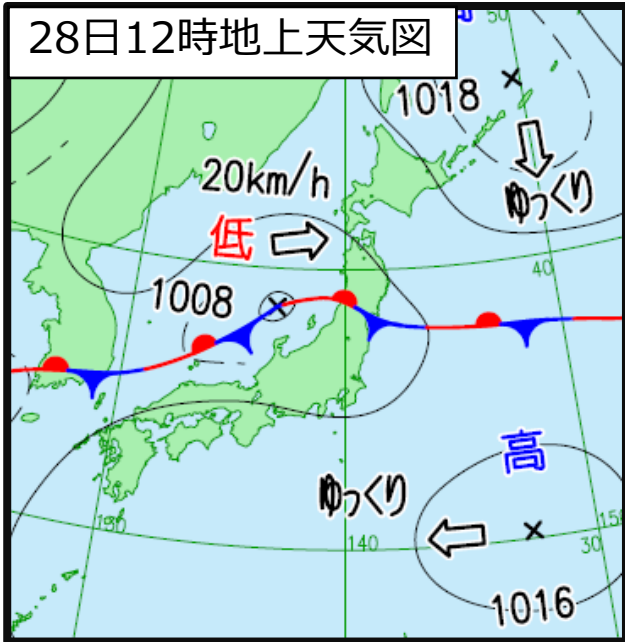
| | 日時 | 気象情報等 | 市の防災体制等 |
|-----|--------|-----------------------------|---|
| 18日 | 10時49分 | ・ 暴風警報（海上） | |
| | 18時16分 | ・ 暴風警報（東部陸上） | |
| | 19時36分 | ・ 大雨警報（東部、西部） ・ 洪水警報（東部） | |
| | 19時45分 | ・ 土砂災害警戒情報発表（東部、西部） | ・ 「災害警戒本部」設置 ・ 「警戒配備」発令 |
| | 19時52分 | ・ 宮城県竜巻注意情報 | |
| | 20時38分 | ・ 洪水警報（西部） | |
| | 20時48分 | ・ 七北田川上流 水防警報（出動） | |
| | 22時25分 | ・ 土砂災害警戒情報解除（東部、西部） | ・ 「災害警戒本部」廃止 ・ 「警戒配備」解除 ・ 以降、水位実況の監視継続。 |
| 19日 | 02時00分 | ・ 旧笹川 水防警報（出動） | |
| | 05時09分 | ・ 旧笹川 水防警報解除 | |
| | 05時18分 | ・ 洪水警報解除 | |
| | 05時10分 | ・ 七北田川上流 水防警報解除 | |
| | 11時32分 | ・ 大雨・暴風警報解除 | |

2020年7月28日 梅雨前線による大雨

□ 気象状況等

【観測雨量】

- 仙台市泉ヶ岳：
 - 24時間 100.0ミリ
 - 1時間 15.0ミリ
- 仙台市新川：
 - 24時間 108.5ミリ
 - 1時間 17.5ミリ
- 仙台：
 - 24時間 95.0ミリ
 - 1時間 15.5ミリ



【警戒配備】 河川の増水による

✓ 避難勧告等発令なし

- ◆ 人的被害：なし
 - ◆ 道路冠水：13件
 - ◆ 路上倒木：1件
 - ◆ JR各線：一部に遅延や運休
- (7月30日10時00分時点)

出典：被害状況は被害報、雨量・図は気象庁より

2020年7月28日 梅雨前線による大雨

□ 対応状況等

| 日時 | | 気象情報等 | 市の防災体制等 |
|-----|--------|---------------------------------------|---------------------------------------|
| 27日 | 16時50分 | | ・「情報連絡体制の強化」発令 |
| 28日 | 10時17分 | ・大雨警報（西部） | |
| | 13時17分 | ・大雨警報（東部） | |
| | 15時03分 | ・洪水警報（東部） | |
| | 15時30分 | ・七北田川上流 水防警報（出動） | ・「災害警戒本部」設置 ・「警戒配備」発令 対象：七北田川上流 |
| | 16時20分 | ・名取川 水防警報（出動） | ・「災害警戒本部」継続 ・「警戒配備」発令 対象：名取川 |
| | 17時00分 | ・名取川 氾濫注意情報 | |
| | 18時04分 | ・仙台河川国道事務所からホットライン（名取川の水位や樋門等の状況について） | |
| | 18時07分 | | ・旧笹川排水ポンプ車要請 |

2020年7月28日 梅雨前線による大雨

□ 対応状況等

～ つづき ～

| 日時 | | 気象情報等 | 市の防災体制等 |
|-----|--------|---------------------------------|--------------------------------------|
| 28日 | 19時05分 | ・ 旧笹川 水防警報（出動） | ・ 「災害警戒本部」継続 ・ 「警戒配備」発令 対象：旧笹川 |
| | 19時24分 | ・ 洪水警報解除 | |
| | 21時14分 | | ・ 旧笹川排水ポンプ車現地待機 解除要請 |
| | 22時00分 | ・ 名取川 水防警報解除 | |
| | 22時30分 | ・ 名取川 氾濫注意情報解除 | |
| | 23時40分 | ・ 旧笹川 水防警報解除 ・ 七北田川上流 水防警報解除 | ・ 「情報連絡体制の強化」へ移行 |
| 29日 | 10時47分 | ・ 大雨警報解除 | |
| | 13時00分 | | ・ 「情報連絡体制の強化」解除 |

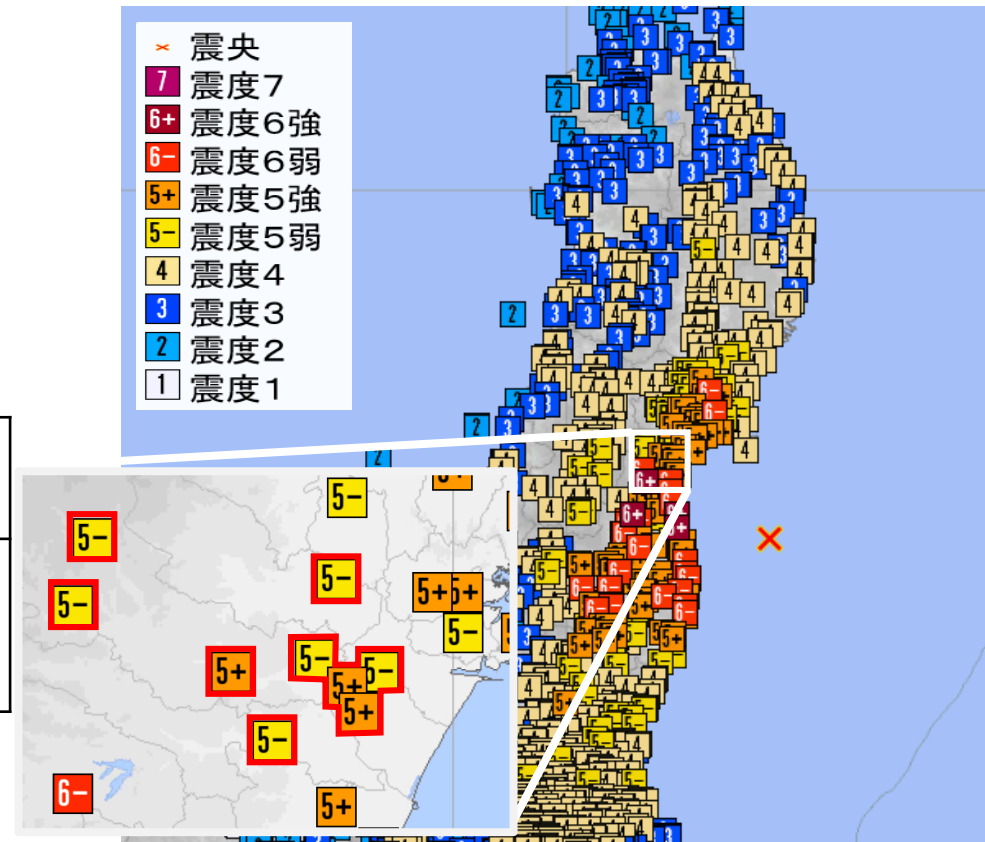
2021年2月13日の福島県沖の地震

□ 地震概要等

- ✓ 発生時刻：2月13日23時07分
- ✓ マグニチュード：7.3（暫定値）
- ✓ 場所及び深さ：福島県沖、
深さ55km（暫定値）
- ✓ 市内観測地点の各震度

| | | |
|-----------|-------------------------------|-------------------------------|
| 5強 | 仙台青葉区落合 仙台若林区遠見塚 | 仙台宮城野区五輪 |
| 5弱 | 仙台青葉区大倉 仙台青葉区雨宮 仙台太白区山田 | 仙台青葉区作並 仙台宮城野区苦竹 仙台泉区将監 |

- ✓ 津波：仙台港 10cm（14日1時21分）
[速報値]



【非常2号配備】 市内最大震度**5強**による

✓ 避難勧告等発令なし(※自主避難者あり)

- ◆ 人的被害：軽傷30人
- ◆ 住家被害：一部破損：353件※調査継続中（3月8日17時00分時点）
- ◆ 崖・法面崩れ：4件
- ◆ 道路損壊：5件
- ◆ 電力：291戸太白区羽黒台
- ◆ 水道：漏水17カ所、断水12戸
- ◆ JR各線：運転見合わせ
- ◆ 公共施設等被害：多数

2021年2月13日の福島県沖の地震

□ 対応状況等

| 日時 | | 気象情報等 | 市の防災体制等 |
|-----|---------|---|--|
| 13日 | 23時08分頃 | <ul style="list-style-type: none"> ・ 福島県沖の地震発生 (M7.3,深さ55km[暫定値]) ・ 市内最大震度5強 ・ 津波による被害の心配なし | <ul style="list-style-type: none"> ・ 「災害対策本部」設置 ・ 「非常2号配備」発令 |
| 14日 | 01時30分 | | ・ 災害対策本部第1回本部員会議 |
| | 09時00分 | | ・ 災害対策本部第2回本部員会議 |
| | 13時00分 | | ・ 「非常1号配備」に移行 |
| 15日 | 11時00分 | | <ul style="list-style-type: none"> ・ 「災害警戒本部」に移行 ・ 「警戒配備」に移行 |
| 19日 | 17時00分 | | <ul style="list-style-type: none"> ・ 「災害警戒本部」廃止 ・ 「情報連絡体制の強化」に移行 |
| 26日 | 17時00分 | | ・ 「情報連絡体制の強化」解除 |