

041

農業園芸センターのベンチなどから見る 花々

#若林区 #自然 #その他公共施設

見える景色

【一言メモ】

バラをはじめ様々な花卉が季節に応じて育てられているため、いつ訪れても、寛ぎながら花々を眺めることができます。

【見える景色の属性】

自然



ビューポイント

#緯度経度：38.23615859 140.96667995



【一言メモ】

農業園芸センターは、暮らしに欠かせない農業と自然を身近に感じることができる場所です。オープン当初から梅園やバラ園など花の名所として、市民に親しまれています。フラワーゾーンは、約1200株以上の花が咲くバラ園をはじめ、たくさんの花が四季を通して咲き誇ります。

アクセス情報

Map



所在地

若林区荒井切新田

アクセス（準備中）

駐車場

あり

その他

042

農業園芸センターにある丘の上から見る 大沼

#若林区 #自然 #その他公共施設

見える景色

【一言メモ】

周囲に遮るものがなく、ゆっくり寛ぎながら大沼が眺められます。

【見える景色の属性】

自然



ビューポイント

#緯度経度：38.23578825 140.96794867



【一言メモ】

農業園芸センターは、暮らしに欠かせない農業と自然を身近に感じることができる場所です。オープン当初から梅園やバラ園など花の名所として、市民に親しまれています。彫刻芝生広場は、開放的な空間になっていて、天気の良い日にはシートを敷いてピクニックが楽しめます。

アクセス情報

Map



所在地

若林区荒井切新田

アクセス（準備中）

駐車場

あり

その他

043 荒町商店街歩道から見る仙台七夕祭り

若林区 # その他 # 道路

見える景色

【一言メモ】

商店街で七夕を盛り上げようとしていることが伝わってきます。中心部の七夕飾りとは異なる雰囲気を楽しむことができます。



【見える景色の属性】

その他

ビューポイント

緯度経度 : 38.24928885 140.88253423



【一言メモ】

江戸時代に麴の街として発展した、400年近い歴史を持つ地域です。2023（令和5）年には、東北学院大学のキャンパスが開設され、新たな賑わいが生まれています。

アクセス情報

Map



所在地

若林区荒町

アクセス（準備中）

駐車場

なし

その他

044 深沼橋から見る貞山堀

若林区 # 建造物 # 道路

見える景色

【一言メモ】

全長 49 kmにも及ぶ運河の一部を眺めることができます。また、毎年夏には荒浜地区の夏の風物詩である「荒浜灯笼流し」を見ることができます。



【見える景色の属性】

建造物

ビューポイント

緯度経度 : 38.2195369 140.98301016



【一言メモ】

貞山堀に架けられている橋です。橋西側の貞山堀沿いの通りには、サイクリングロードが整備されています。

アクセス情報

Map



所在地

若林区荒浜中丁

アクセス (準備中)

駐車場

あり

その他

045

海岸公園（藤塚地区）避難の丘から見る 井土浦・名取川・太平洋

#若林区 #自然 #公園・緑地

見える景色

【一言メモ】

心地よい海風を感じながら穏やかな太平洋と名取川を眺めることができます。また、鳥獣の特別保護地区にも指定されている井土浦も見ることができます。



【見える景色の属性】

自然

ビューポイント

#緯度経度：38.18130747 140.95681887



【一言メモ】

海岸公園の施設地区の1つであり、名取市に隣接しています。貞山運河の利活用も図りながら、周辺の自然環境を活かした自然体験・学びの場等として、整備することが計画されています。ビューポイントはこの地区に整備された避難の丘に設置された東屋です。

アクセス情報

Map



所在地

若林区藤塚土手外

アクセス（準備中）

駐車場

あり

その他

046 宮沢橋から見る広瀬川下流方面

#若林区 #自然 #道路

見える景色

【一言メモ】

宮沢橋とその下流域にある広瀬橋の間には「郡山堰」があり、美しいせせらぎを見ることができます。また、宮沢橋から名取川の合流付近にかけては流れが緩やかで、広い河川敷には河川公園が整備されています。



【見える景色の属性】

街並み

ビューポイント #緯度経度：38.24096357 140.88511564



【一言メモ】

広瀬川に架かる橋の1つで、現在の宮沢橋は1955（昭和30）年に完成したものです。宮沢橋周辺には広瀬川を眺めながら散策できる遊歩道が整備されており、晴れた日には川辺でゆっくりとした時間を過ごすのもおすすめです。現在の橋より30m上流に新しい橋を架ける工事が進められています。

アクセス情報

Map



所在地

若林区河原町1丁目

アクセス（準備中）

駐車場

なし

その他

047 藤田の集落（バス停）から見る市街地

若林区 # 街並み # 道路

見える景色

【一言メモ】

田園風景とそこから少し奥まったところに中心部のビル群を望むことができます。市域が広い仙台らしさが分かる眺めです。



【見える景色の属性】

街並み

ビューポイント

緯度経度：38.22479523 140.94682509



【一言メモ】

若林区藤田の集落に位置する市営バスの停留所です。バス停の後ろには「藤田わいわい広場」があります。

アクセス情報

Map



所在地

若林区荒井藤田北裏上

アクセス（準備中）

駐車場

なし

その他

048

仙台東高校前から見る七郷平野の田園風景

#若林区 #自然 #道路

見える景色

【一言メモ】

辺り一帯に広がる田園は、季節ごとに異なる表情を見ることができます。春には若葉が萌え、夏には青々と茂り、秋には実りの色で溢れます。写真は収穫間近の稲穂を撮影したものです。



【見える景色の属性】

自然

ビューポイント

#緯度経度：38.22421358 140.93437806



【一言メモ】

一帯に田園が広がるエリアです。

アクセス情報

Map



所在地

若林区荒井沖谷地

アクセス（準備中）

駐車場

なし

その他

049

深沼海岸から見る太平洋（ビーチクリーンに集う人々）

#若林区 #その他 #その他公共施設

見える景色

【一言メモ】

綺麗な砂浜の奥に太平洋が広がります。写真はビーチクリーン開催時のものではありませんが、ビーチクリーンは、深沼海水浴場をスナガニが住める美しい環境に、裸足で歩ける砂浜を次世代につなごうという取り組みです。



【見える景色の属性】

その他

ビューポイント

#緯度経度：38.21840047 140.98615446



【一言メモ】

本市で唯一の海水浴場であり、東日本大震災で大きな被害を受けてから閉鎖されていましたが、2024（令和6）年に14年ぶりに再開しました。市内から車でアクセスしやすく、海と砂浜の景色を楽しむことができるスポットです。

アクセス情報

Map



所在地

市若林区荒浜中丁

アクセス（準備中）

駐車場

あり

その他

050 荒浜から見る秋の田園

#若林区 #自然 #道路

見える景色

【一言メモ】

田んぼの美しい風景や季節ごとに変わる景色が楽しめます。春の田植え、夏には青々と茂る稲、秋には稲穂が黄金色に輝く姿が見られるなど、四季折々の自然の美しさを感じることができます。



【見える景色の属性】

自然

ビューポイント

#緯度経度：38.22774908 140.97589248



【一言メモ】

同地区は、東日本大震災で甚大な被害を受けたエリアであり、その後、復興とともに人々が震災の教訓を後世に伝える場として整備されています。現在では防災学習の場としても訪れる人が多いです。

アクセス情報

Map



所在地

若林区荒浜北長沼

アクセス（準備中）

駐車場

なし

その他

051 新浜タワー脇から見る木道

#宮城野区 #自然

見える景色

【一言メモ】

「この道はどこに繋がっているのだろうか？」そんなワクワク感を与えてくれる眺めです。

【見える景色の属性】

建造物



ビューポイント

#緯度経度：38.23623443 140.994415



【一言メモ】

「みんなの木道」として、新浜タワーとともに「仙台インプログレス」プロジェクトで川俣正氏が制作したものです。

アクセス情報

Map



所在地

宮城野区岡田砂山

アクセス（準備中）

駐車場

あり（海岸公園センターハウス）

その他

海岸公園センターハウスで自転車を借りると便利（有料）

052

みちのく潮風トレイル・サイクリングロードから見る貞山運河

#若林区 #建造物

見える景色

【一言メモ】

サイクリングの休憩中などに見ることができるワンシーンです。心地よい海風を感じながら、かつて存在した美しい松並木に思いを馳せます。

【見える景色の属性】

建造物



ビューポイント

#緯度経度：38.23952492 140.9970327



【一言メモ】

みちのく潮風トレイルは、青森県八戸市から福島県相馬市まで、太平洋沿岸をつなぐ、長距離自然歩道であり、2019（令和元）年6月に全線が開通しました。沿岸の自然や風景を楽しみながら歩くことができる道です。

アクセス情報

Map



所在地

宮城野区岡田新浜浦通東

アクセス（準備中）

駐車場

あり（海岸公園センターハウス）

その他

海岸公園センターハウスで自転車を借りると便利（有料）

053 深沼海岸から見る堤防側（夕景）

#若林区 #自然 #その他公共施設

見える景色

【一言メモ】

夕刻の写真ではありませんが、夕方に砂浜を訪れ、海側から陸側を望むと、素敵な夕焼けを見ることができます。

【見える景色の属性】

自然



ビューポイント

#緯度経度：38.21906597 140.9872241



【一言メモ】

本市で唯一の海水浴場であり、東日本大震災で大きな被害を受けてから閉鎖されていましたが、2024（令和6）年に14年ぶりに再開しました。市内から車でアクセスしやすく、海と砂浜の景色を楽しむことができるスポットです。

アクセス情報

Map



所在地

若林区荒浜中丁

アクセス（準備中）

駐車場

あり

その他

054

海岸公園（荒浜地区）避難の丘から見る 東部復興道路（夜景）

#若林区 #夜景 #公園・緑地

見える景色

【一言メモ】

2019年に開通した東部復興道路（かさ上げ道路）が眼下に広がります。写真は夜景を撮ったものではありませんが、夜間にはハード整備が一段落した荒浜地区から仙台都市部の夜景を一望することができます。年々再建され増え続けていく灯りに、復興の力を感じ、しなやかで強靱な防災都市・仙台を眺めることができます。



【見える景色の属性】

夜景

ビューポイント

#緯度経度：38.22592361 140.98181914



【一言メモ】

海岸公園の施設地区の1つであり、避難の丘のほか、センターハウスや運動広場、パークゴルフ場などが設置されています。

アクセス情報

Map



所在地

若林区荒浜谷地中林

アクセス（準備中）

駐車場

あり

その他

055 ベンチから見る白岩

#太白区 #自然 #その他公共施設

見える景色

【一言メモ】

自然の妙としか表現できない眺めです。特に新緑や紅葉の時期は、岩の白さと木々の色が見事なコントラストを見せ、えも言われぬ美しさがあります。



【見える景色の属性】

自然

ビューポイント

#緯度経度：38.26479701 140.64956316



【一言メモ】

県道仙台山寺線を秋保大滝方面に向かい、「小滝沢橋」を渡ってすぐ左折して坂を下ったところにベンチが設置されています。

アクセス情報

Map



所在地

太白区秋保町馬場町南

アクセス（準備中）

駐車場

なし

その他

056 二口街道から見る小滝沢橋（眼鏡橋）

太白区 # 建造物 # 道路

見える景色

【一言メモ】

眼鏡橋とも呼ばれる、昭和戦前期の石造りのアーチ橋です。市の指定文化財にも指定されています。

【見える景色の属性】

建造物



ビューポイント

緯度経度：38.26788054 140.64995716



【一言メモ】

県道仙台山寺線を秋保大滝方面に向かう途中にあります。小滝沢橋に関する解説板やデッキ状の展望スペースが整備されています。

アクセス情報

Map



所在地

太白区秋保町馬場町北

アクセス（準備中）

駐車場

なし

その他

057 覗橋から見る磊々峡、ハート岩

#太白区 #自然 #道路

見える景色

【一言メモ】

磊々峡は豊かな自然と独特の岩石が織りなす風景が魅力であり、その中でも「ハート岩」は、写真スポットにもなっています。



【見える景色の属性】

自然

ビューポイント

#緯度経度：38.22444502 140.7287699



【一言メモ】

覗橋は、秋保温泉エリアで名取川に架かる橋です。観光スポットとして有名で、紅葉シーズンには特に多くの観光客が訪れます。

アクセス情報

Map



所在地

太白区秋保町湯元枇杷原

アクセス（準備中）

駐車場

あり（秋保里センター）

その他

058 秋保里センター散策路から見る磊々峡

#太白区 #自然 #その他公共施設

見える景色

【一言メモ】

この散策路では、磊々峡の中でもモミジがたくさんある場所のため、秋に訪れると見事に色づいたモミジとともに磊々峡を楽しめます。


【見える景色の属性】

自然



ビューポイント

#緯度経度：38.22540697 140.72697863



【一言メモ】

地域活性化を目的として秋保温泉街に整備された観光施設です。センターに併設する散策路は、「もみじのこみち」と呼ばれ、磊々峡のほかにもモミジやアジサイを楽しむことができます。

アクセス情報

Map



所在地

太白区秋保町湯元寺田原

アクセス（準備中）

駐車場

あり

その他

059 鹿野公園ベンチから見るテレビ塔

#太白区 #自然 #公園・緑地

見える景色

【一言メモ】

園路沿いに設置されたベンチからの眺めです。大年寺山に建てられた3本のテレビ塔を同時に見ることができます。



【見える景色の属性】

建造物

ビューポイント

#緯度経度：38.23166039 140.87641751



【一言メモ】

大きな道路沿いにある公園で、お散歩や遊具遊び、ピクニックなどを楽しむ親子で賑わう人気のスポットです。春には桜を見ながら芝生でお花見を楽しむ人で賑わいます。

アクセス情報

Map



所在地

太白区鹿野1丁目

アクセス（準備中）

駐車場

なし

その他

060 緑ヶ丘四丁目公園園路から見る街並み

#太白区 #自然 #公園・緑地

見える景色

【一言メモ】

起伏に富んだ地形であるため、少し高いところからは閑静な住宅地を眺めることができます。

【見える景色の属性】

自然



ビューポイント

#緯度経度：38.23638704 140.86197685

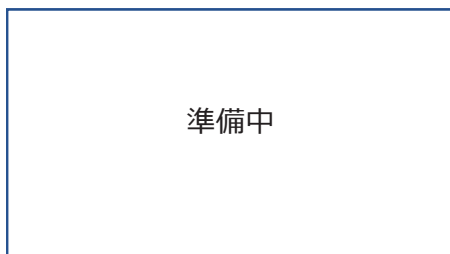


【一言メモ】

東日本大震災で大規模な地滑り被害を受け、集団移転が行われた跡地に整備されたものです。震災の記憶を後世に伝えるため、かつては住宅地であったことなどの経緯が記された案内板も設置されています。

アクセス情報

Map



所在地

太白区緑ヶ丘4丁目

アクセス（準備中）

駐車場

なし

その他

061 三神峯公園ベンチから見る街並み

#太白区 #街並み #公園・緑地

見える景色

【一言メモ】

高台にあることから、長町や富沢方面の街並みを眺望することができます。春先には満開の桜とともに眺望が楽しめます。



【見える景色の属性】

街並み

ビューポイント

#緯度経度：38.22449878 140.85848739



【一言メモ】

市内の公園の中で一番桜の木が多く桜の名所として知られています。広い芝生で、のびのびと遊ぶことができ、景観がよく、仙台の街並み、遠くは太平洋まで眺めることができ、「千代の丘 Mikamine」として謳われている風光明媚な場所です。また、公園のほぼ全域が縄文前期の遺跡であったことが知られており、当時の竪穴住居跡がいくつか発見されています。

アクセス情報

Map



所在地

太白区西多賀1丁目

アクセス（準備中）

駐車場

あり

その他

062 天沼公園デッキから見る水辺

#太白区 #街並み #公園・緑地

見える景色

【一言メモ】

住宅街にありながら豊かな緑と水辺がある公園であり、季節によって表情を変える木々や水面を眺めたり、魚や水鳥、昆虫などを観察したりすることができます。



【見える景色の属性】

街並み

ビューポイント

#緯度経度：38.22698285 140.8497156



【一言メモ】

広い天沼に菖蒲などが植栽され、水鳥が泳いでいます。二つの東屋があり緑陰で憩う人々が絶えません。フランスの画家クロード・モネの「睡蓮」を彷彿とさせる場所でもあることから、「仙台のジヴェルニーの池」と呼ぶ人もいます。

アクセス情報

Map



所在地

太白区三神峯2丁目

アクセス（準備中）

駐車場

なし

その他

063

広瀬橋から見る広瀬川上流、市街地の夕景

#太白区 #街並み #道路

見える景色

【一言メモ】

写真は夕方に撮影したものではありませんが、この場所からは、仙台を象徴するような眺望として、自然豊かな広瀬川とその奥に都心部のビル群を見ることができます。



【見える景色の属性】

街並み

ビューポイント

#緯度経度：38.23572151 140.88877931



【一言メモ】

広瀬川に架かる橋の1つであり、橋の周辺には遊歩道や公園が整備されており、散歩やジョギング、写真撮影を楽しむ人々で賑わいます。また、広瀬川のせせらぎとともに季節の移ろいを感じられる場所として、憩いの場にもなっています。

アクセス情報

Map



所在地

太白区長町1丁目

アクセス (準備中)

駐車場

なし

その他

064

野草園園内の芝生広場から見る 3本の鉄塔

#太白区 #建造物 #その他公共施設

見える景色

【一言メモ】

緑豊かな園内で、突如として3本のテレビ塔が姿を現します。見上げなければなりません、周囲には高木が多いため、3本の塔を同時に眺められるポイントは限られています。



【見える景色の属性】

建造物

ビューポイント

#緯度経度 : 38.23891224 140.87169545



【一言メモ】

野草園は、四季折々の花々や野生の植物が豊富に生育しており、自然を楽しみながら、さまざまな野草や植物と触れ合うことができます。

アクセス情報

Map



所在地

太白区茂ヶ崎2丁目

アクセス (準備中)

駐車場

あり

その他

065 大年寺惣門から見る市内の景色

#太白区 #街並み #公園・緑地

見える景色

【一言メモ】

借景のような構図になっており、惣門越しに街並みを眺めることができます。夜に訪れても、街並みが綺麗に眺められます。



【見える景色の属性】

街並み

ビューポイント

#緯度経度：38.23700254 140.87899825



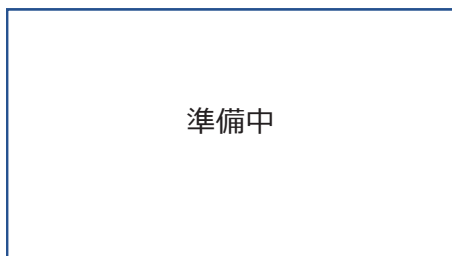
【一言メモ】

大年寺山は、標高 120m の丘陵で、仙台藩四代藩主伊達綱村がこの地に大年寺を開いたことから名付けられました。

惣門は、市指定文化財に指定されています。284 段ある石段の両側には鬱蒼とした緑が続き静寂さが伝わってきます。

アクセス情報

Map



所在地

太白区門前町

アクセス（準備中）

駐車場

あり

その他

066

大年寺山公園仙姫櫻の石碑付近から見る 3つのテレビ塔

#太白区 #建造物 #公園・緑地

見える景色

【一言メモ】

周囲が開けており、近距離で3本のテレビ塔を同時に眺めることができます。



【見える景色の属性】

建造物

ビューポイント

#緯度経度：38.24055743 140.87915227

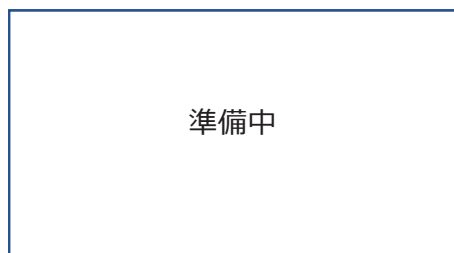


【一言メモ】

大年寺山公園は、仙台市街地を取り囲む丘陵地の南端に位置する標高 120m の大年寺山を中心とした面積約 45ha の風致公園です。園内に伊達家墓所の無尽灯廟があり、その御廟のそばに仙姫櫻の石碑は位置します。

アクセス情報

Map



所在地

太白区茂ヶ崎1丁目

アクセス（準備中）

駐車場

あり

その他

067 大年寺山公園展望広場から見る街並み

#太白区 #街並み #公園・緑地

見える景色

【一言メモ】

仙台中心部を眺めることができます。
写真の画角では写っていませんが、向かって左側の方では、太白山を見ることがもできます。



【見える景色の属性】

街並み

ビューポイント

#緯度経度：38.2405574 140.87690229



【一言メモ】

大年寺山公園は、仙台市街地を取り囲む丘陵地の南端に位置する標高 120m の大年寺山を中心とした面積約 45ha の風致公園です。展望広場は、伊達家墓所の宝華林廟の北西側に設置されています。

アクセス情報

Map



所在地

太白区茂ヶ崎1丁目

アクセス（準備中）

駐車場

あり

その他

068 大年寺山公園東屋から見る街並み

#太白区 #街並み #公園・緑地

見える景色

【一言メモ】

写真では草が生い茂り、一部視界を遮っておりますが、木々の間から長町や門前町方面の街並みを見ることが出来ます。



【見える景色の属性】

街並み

ビューポイント

#緯度経度：38.23874099 140.87717253



【一言メモ】

山門広場に設置された東屋です。周囲にはベンチもあり、ゆっくり休むことができます。

アクセス情報

Map



所在地

太白区茂ヶ崎1丁目

アクセス（準備中）

駐車場

あり

その他

069 泉ヶ岳山頂から見る市街地

#泉区 #街並み #公園・緑地

見える景色

【一言メモ】

泉ヶ岳の山頂からは仙台市街・蔵王連峰・仙台湾まで見渡すことができます。

【見える景色の属性】

街並み



ビューポイント

#緯度経度：38.41078415 140.70896103



【一言メモ】

山頂の標柱がある場所から水神コースに少し下ったところにある「賽の河原」は、大小さまざまな岩がある開けた場所で、登山者の休憩場所として利用されています。

アクセス情報

Map



所在地

泉区福岡岳山

アクセス（準備中）

駐車場

あり

その他

070 館ゆりのき公園から見る一直線の道路

#泉区 #自然 #公園・緑地

見える景色

【一言メモ】

緑量豊かなユリノキによる見事な並木景を見ることができます。

【見える景色の属性】

自然



ビューポイント

#緯度経度：38.32156449 140.79611936



【一言メモ】

泉区の住宅地に位置する公園です。園内の少し小高くなつたところに縁台があります。

アクセス情報

Map



所在地

泉区館3丁目

アクセス（準備中）

駐車場

なし

その他

071 歩道から見る館ゆりのき緑道

#泉区 #自然 #道路

見える景色

【一言メモ】

館ゆりのき公園から更に近づいてユリノキ並木を見ている構図です。幅員の拾い歩道にはユリノキ以外にも植栽が施されており、緑豊かな眺めを楽しむことができます



【見える景色の属性】

自然

ビューポイント

#緯度経度 : 38.32157822 140.79656673



【一言メモ】

「70」の館ゆりのき公園に隣接した歩道です。ユリノキが生み出す緑陰が心地よく感じられます。

アクセス情報

Map



所在地

泉区館3丁目

アクセス (準備中)

駐車場

なし

その他

072 歩道から見る泉パークタウンの街路樹

#泉区 #自然 #道路

見える景色

【一言メモ】

まちづくりに緑が取り込まれているパークタウンは、この場所に限らず、緑が豊かです。緑に囲まれた街並みを眺めることができます。



【見える景色の属性】

自然

ビューポイント

#緯度経度：38.33656772 140.83965559



【一言メモ】

バス停留所「高森1丁目北」（宮城交通）のそばです。帯状の植樹帯や歩道に隣接する緑地帯など緑豊かなエリアです。

アクセス情報

Map



所在地

泉区高森1丁目

アクセス（準備中）

駐車場

なし

その他

073 館中学校側から見る館中央公園

#泉区 #自然 #公園・緑地

見える景色

【一言メモ】

この場所から園内を一望することができます。広い芝生広場の他に築山があるなど、起伏に富んだ地形と緑の眺めを楽しめます。

【見える景色の属性】

自然



ビューポイント

#緯度経度：38.31632416 140.7980801



【一言メモ】

入口そばに背付きベンチがあります。また、その近くには水景施設があり、夏には涼を感じながら休むことができます。

アクセス情報

Map



所在地

泉区館2丁目

アクセス（準備中）

駐車場

なし

その他

074

館4丁目のベンチがあるところから見る 道路

#泉区 #街並み #道路

見える景色

【一言メモ】

閑静な住宅街と緑豊かな自然環境が調和した様子を眺めることができます。

【見える景色の属性】

街並み



ビューポイント

#緯度経度：38.32362726 140.80040775



【一言メモ】

高台にある住宅地の一角に整備されたベンチです。屋根もついているため、ゆっくり寛ぐことができます。

アクセス情報

Map



所在地

泉区館4丁目

アクセス（準備中）

駐車場

なし

その他

075 七北田川友愛緑地から見る彼岸花

#泉区 #自然 #公園・緑地

見える景色

【一言メモ】

堤防の土手をヒガンバナが真っ赤に染め上げています。ベンチからヒガンバナをゆっくり眺めることもできるほか、散歩をしたり、川面を眺めることもできます。



【見える景色の属性】

自然

ビューポイント

#緯度経度：38.31374029 140.89461051



【一言メモ】

七北田川の泉中央地区より下流の河川敷にある公園です。ヒガンバナの名所として知られており、長さ約400メートルの堤防沿いに約50万株のヒガンバナが植えられています。芝生広場やベンチなども整備されています。

アクセス情報

Map



所在地

泉区友愛町

アクセス（準備中）

駐車場

なし

その他