

土地境界明示依頼(回答)書

狭あい道路協議申出書	年	月	日	受付	第	号	
					狭	第	号
					年	月	日
<ul style="list-style-type: none">区道路課・公園課長宮城総合支所道路課・公園課長秋保総合支所建設課長 様							
区街並み形成課長							
下記土地に係る狭あい道路協議申出書が提出され、当該土地に接する狭あい道路との境界が不明なため、当該道路の境界及びその幅員に関する資料を送付されたく、書類を添え依頼します。							
記							
依頼箇所の所在地：							
土地所有者の住所：							
氏名：							
その他参考となる事項							
					狭	第	号
					年	月	日
区街並み形成課長							
様							
<ul style="list-style-type: none">区道路課・公園課長宮城総合支所道路課・公園課長秋保総合支所建設課長							
下記のとおり回答します。							
記							

※ 添付書類 位置図 公図(写)

建築確認申請添付図面(配置図) その他()

土地境界調査申請書

年 月 日

(あて先) 区長

住 所

申請者氏 名

連絡先 ()

下記土地と隣接する(市道等・市有通路・法定外公共物)との境界について、現地調査の上確定されるよう関係書類を添え申請します。

なお、確定後は、境界標を正しく埋設し保存することを申し添えます。

記

1. 調査を求めようとする土地の所在・地目・地積

2. 同上の所有者の住所・氏名

3. 調査を求める事由

4. その他参考となる事項

5. 添付書類

(1) 位置図

(2) 公図(写)

備考 公図(写)には、隣接地・対向地の所有者、地積、地目を記入すること。

狭あい道路協議申出書	年	月	日	受付	第	号
------------	---	---	---	----	---	---

土地境界承認申請書

年 月 日

(あて先) 区長

住 所
申請者氏 名 印
連絡先 ()

下記土地と隣接する(市道等・市有通路・法定外公共物)との境界について、別添実測図のとおり承認されるよう申請します。

記

1. 境界の協議が調った年・月・日(立ち会い年月日)

年 月 日

2. 境界承認を求めようとする土地の所在・地目・地積

3. 承認を受けようとする事由

4. その他参考となる事項

5. 添付書類

(1) 位置図 (2) 公図(写) (3) 実測図

備考 公図(写)には、隣接地・対向地の所有者、地積、地目を記入すること。

後退用地等手続依頼・整備依頼
(完了通知)書

狭あい道路協議書	年	月	日	受付	第	号
					狭	第
					年	月
					日	号
<ul style="list-style-type: none"> ・ 区道路課長 ・ 宮城総合支所道路課長 ・ 秋保総合支所建設課長 様 <p style="text-align: right;">区街並み形成課長</p> <p>下記（後退用地の寄付・隅切用地の寄付・隅切用地の買収）についての協議が完了したので、当該土地の寄付等手続方よろしくお願ひします。 また、手続完了後は、当該箇所の整備実施を行うとともに、整備完了後は速やかに通知いただけますようお願いいたします。</p> <p style="text-align: center;">記</p>						
地名地番 仙台市 区 地内						
面積		m ²		地目		
特記事項						
※ 添付書類						
狭あい道路協議書		後退用地寄付同意書		隅切用地寄付同意書		
隅切用地売渡同意書		その他（ ）				
区街並み形成課長 様					狭	第
					年	月
					日	号
<ul style="list-style-type: none"> ・ 区道路課長 ・ 宮城総合支所道路課長 ・ 秋保総合支所建設課長 <p style="text-align: center;">下記のとおり通知します。</p> <p style="text-align: center;">年 月 日 手続完了 年 月 日 整備工事完了</p>						
特記事項						
※ 添付書類						

権利一部放棄承諾書

1. 不動産の表示

仙台市 区

移動の前後	所在	地番	地目	地積(m ²)	備考
分割前の土地					
現在の土地					
分割後の土地					

2. 権利の表示

- (1) 登記所の表示 仙台法務局
(2) 受付年月日及び番号 年 月 第 号
(3) 権利の名称
(4) 土地所有者 住所
氏名

上記分割した土地のうち、下記の土地に対しての上記権利の抹消登記を承諾する。

仙台市 区

所在	地番	地目	地積(m ²)	備考

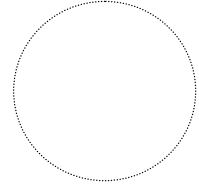
年 月 日

上記の登記原因のとおり相違ありません。

住所
氏名

印

権利放棄承諾書



下記の土地に対しての権利を放棄する。

1. 不動産の表示

仙台市 区

所在	地番	地目	地積(m ²)	備考

2. 権利の表示

(1) 登記所の表示 仙台法務局
(2) 受付年月日及び番号 年 月 第 号
(3) 権利の名称

年 月 日

住所
氏名

印

後退用地等手続中止通知書

狭あい道路協議書		年	月	日	受付	第	号	
						狭	第	号
						年	月	日
区街並み形成課長 様		<ul style="list-style-type: none">・ 区 道 路 課 長・ 宮 城 総 合 支 所 道 路 課 長・ 秋 保 総 合 支 所 建 設 課 長						
<p>下記（後退用地の寄付・隅切用地の寄付・隅切用地の買収）に関する手続を、下記事由により中止します。</p> <p>つきましては、建築主等に連絡のうえ、協議変更の手続方よろしくお願ひします。</p>								
記								
地名地番								
土地所有者 住所氏名								
中止事由								

狭あい道路協議変更通知書

狭 第 号
年 月 日

様

区長

下記土地については、仙台市建築行為等に係る後退用地等に関する指導要綱第 4 条に規定する狭あい道路協議書の内容に基づき、（後退用地の寄付・隅切用地の寄付・隅切用地の買収）の手続を進めてまいりましたが、下記事由により協議内容を変更します。

記

後退用地・隅切用地の地名地番
仙 台 市 区 地 内
変更内容・事由

担 当 仙 台 市 区
部 課
T E L () - 内 線

移 設 依 頼 書

第 号
年 月 日

様

区 長

道路改良・舗装・側溝工事のため次の _____ が交通上支障となりますので、移設方お願いします。

記

市 道 名	
場 所	
電 柱	
電 話 柱	
(特 記)	

なお、移設工事の際は担当者 _____ (TEL - 内) と協議してください。

_____ 区 _____ 課
TEL - (内)

後退杭等の規格

杭タイプ プラスチック杭 (70×70×450mm) 緑色キャップ

(名入り) 仙台市 建築基準法 第42条第2項後退杭

(中心線設置式)



(すみ設置式)



金属板タイプ アルミ製 (40×40×3mm)

樹脂タイプ 緑色 白文字

(中心鋲)





(後退線鋲)



要領様式第11号 (第15条関係)

暫定後退杭の規格

杭タイプ プラスチック杭 (70×70×450mm) 黄色キャップ	
(名入り) 仙台市建築基準法第42条第2項暫定杭	
(中心線設置式) 	

拡幅整備済証

アルミ板（150×150mm）

拡幅整備済証

この部分は狭あい
道路拡幅整備事業に
もとづいて後退した
土地を道路として整
備したものです



仙台市

第300号

要領様式第13号（第16条関係）

後退整備済証

アルミ板（300×120mm）

