

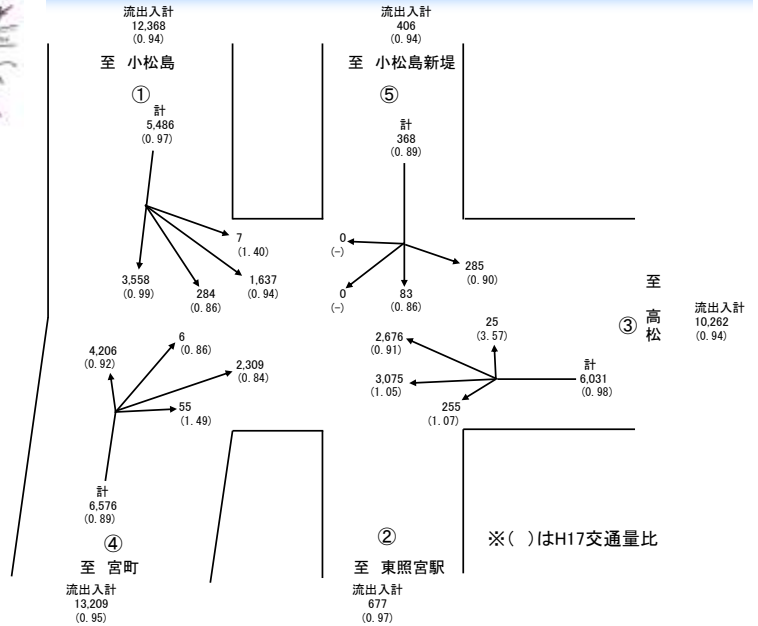
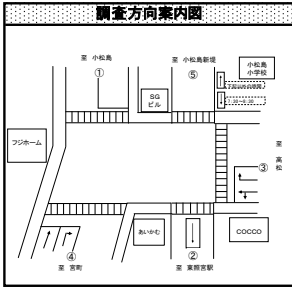
<青-1> 小松島小学校前交差点（青葉区）



●調査日時

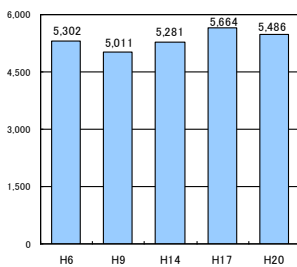
平成 20 年 9 月 17 日（水）7:00~19:00（12 時間）

●方向別交通量（台/12 時間）

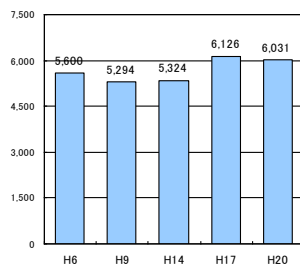


●過年度交通量との比較（台/12 時間）

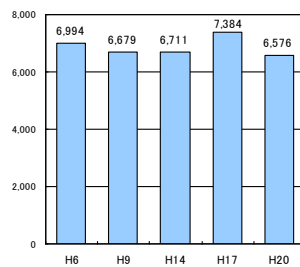
【①からの交通量】



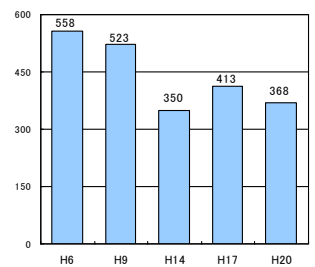
【③からの交通量】



【④からの交通量】

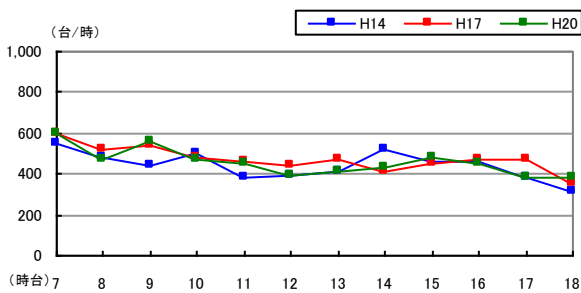


【⑤からの交通量】

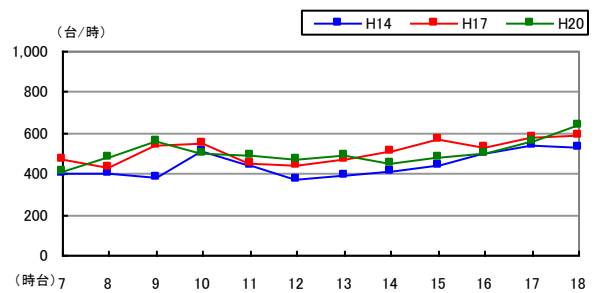


●時間帯別交通量（台/時）

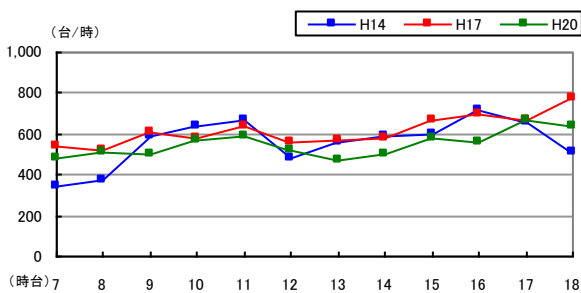
【①からの交通量】



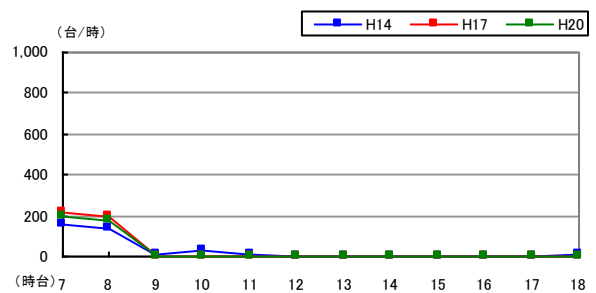
【③からの交通量】



【④からの交通量】



【⑤からの交通量】



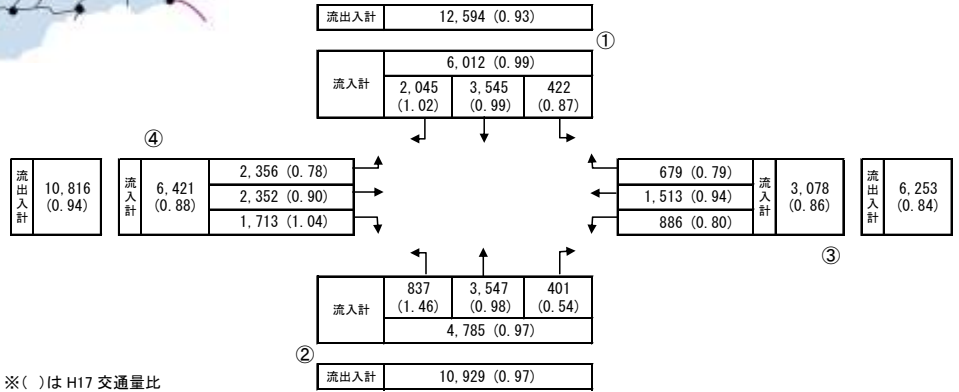
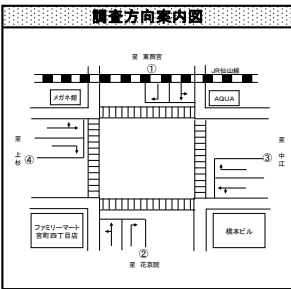
<青-2> 宮町五丁目交差点（青葉区）



●調査日時

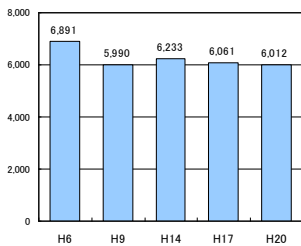
平成 20 年 9 月 17 日（水）7:00~19:00（12 時間）

●方向別交通量（台/12 時間）

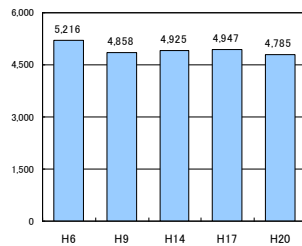


●過年度交通量との比較（台/12 時間）

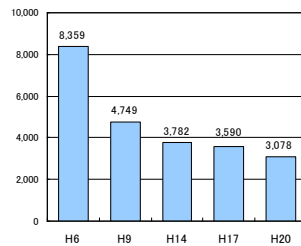
【①からの交通量】



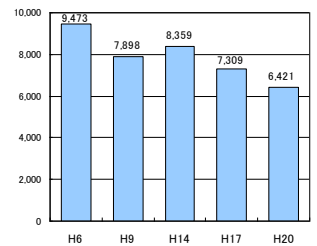
【②からの交通量】



【③からの交通量】

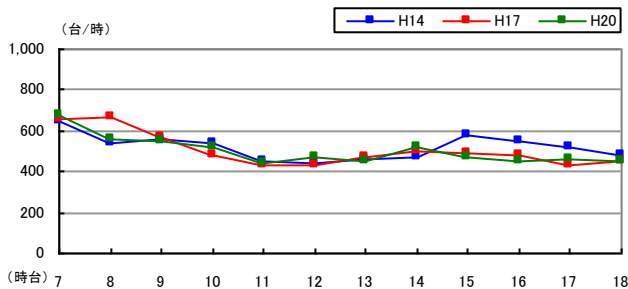


【④からの交通量】

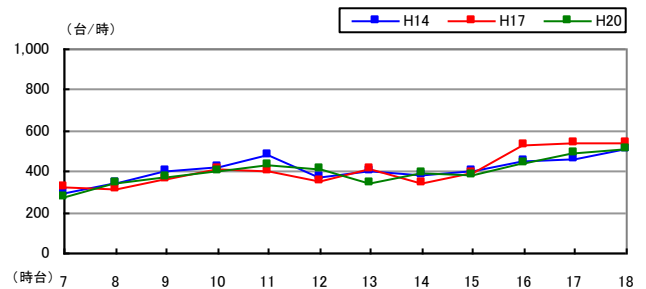


●時間帯別交通量（台/時）

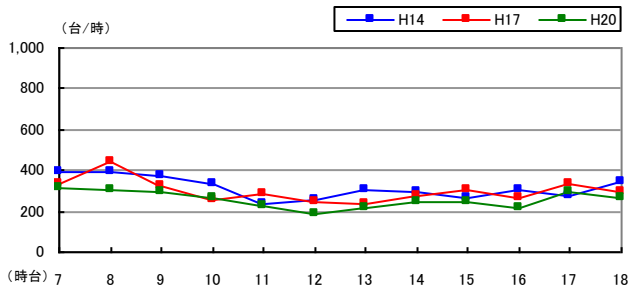
【①からの交通量】



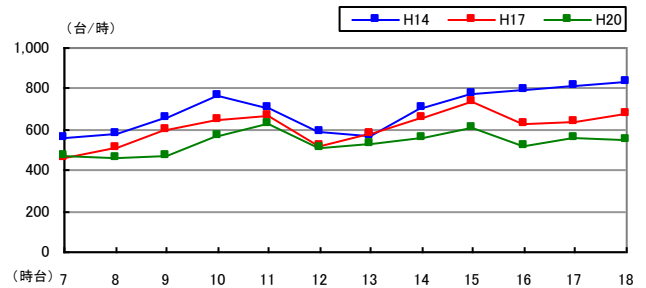
【②からの交通量】



【③からの交通量】



【④からの交通量】



<青-3> 宮町一丁目交差点（青葉区）



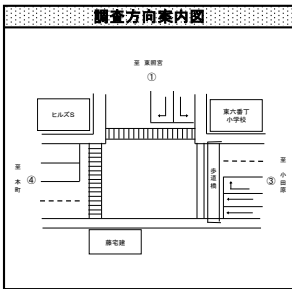
●調査日時

平成 20 年 9 月 18 日（木）7:00~19:00（12 時間）

●方向別交通量（台/12 時間）

流出入計	9,071 (0.95)
流入計	3,680 (0.94)
	1,268 (0.98)
	-
	2,412 (0.92)

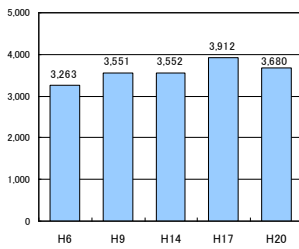
流出入計	26,517 (0.92)	流入計	12,657 (0.92)	流出計	2,606 (1.06)	流入計	2,785 (0.87)	流出計	15,377 (0.90)	流出入計	27,840 (0.90)
					10,051 (0.90)		12,592 (0.91)				
					-		-				



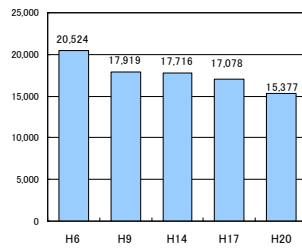
※()は H17 交通量比

●過年度交通量との比較（台/12 時間）

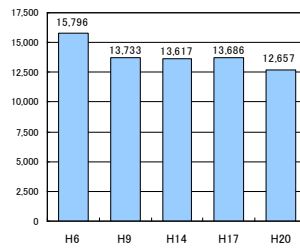
【①からの交通量】



【③からの交通量】

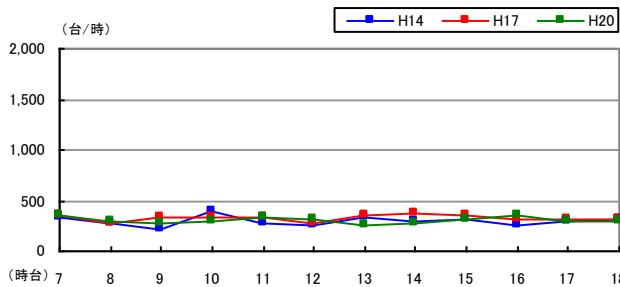


【④からの交通量】

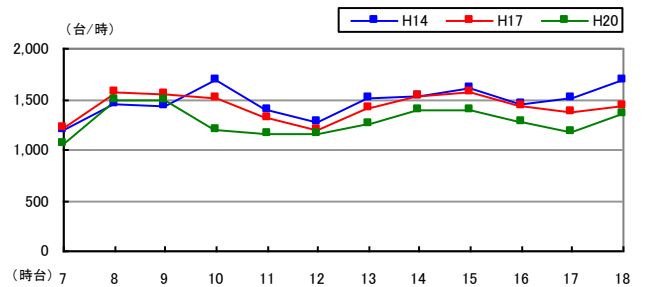


●時間帯別交通量（台/時）

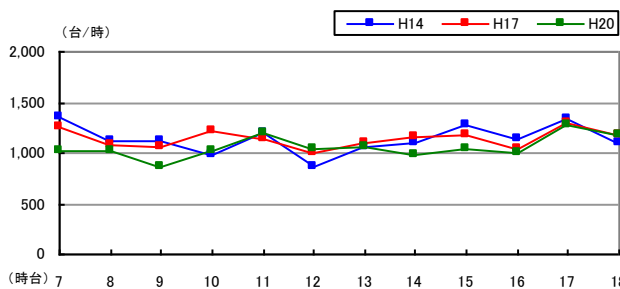
【①からの交通量】



【③からの交通量】



【④からの交通量】



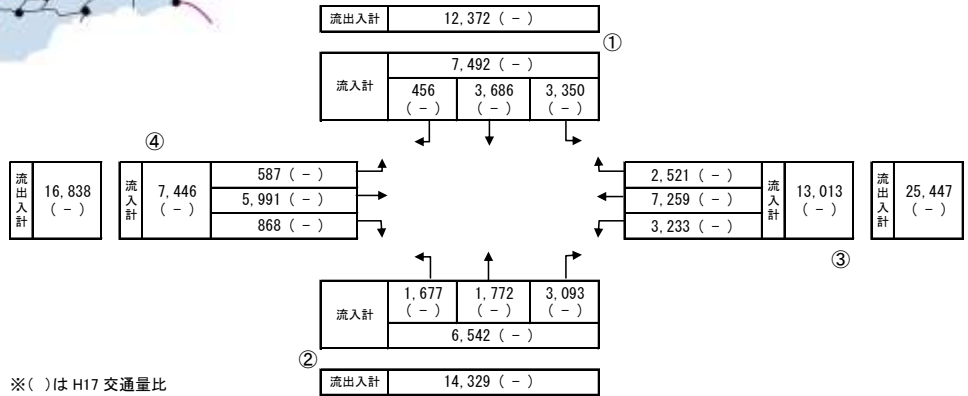
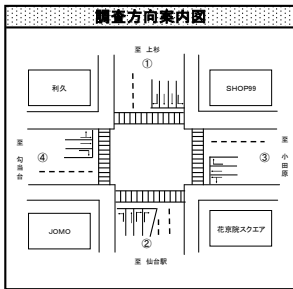
<青-4> 花京院交差点（青葉区）



●調査日時

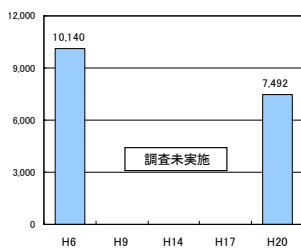
平成20年9月18日（木）7:00～19:00（12時間）

●方向別交通量（台/12時間）

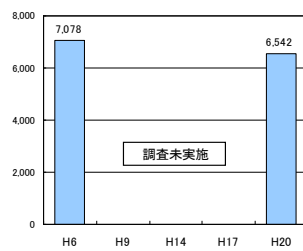


●過年度交通量との比較（台/12時間）

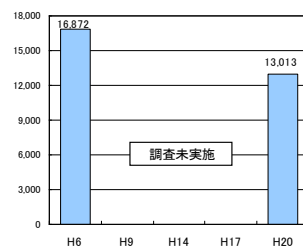
【①からの交通量】



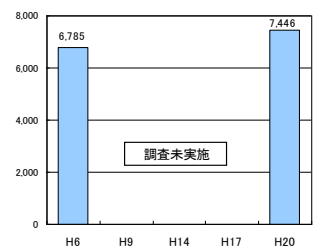
【②からの交通量】



【③からの交通量】

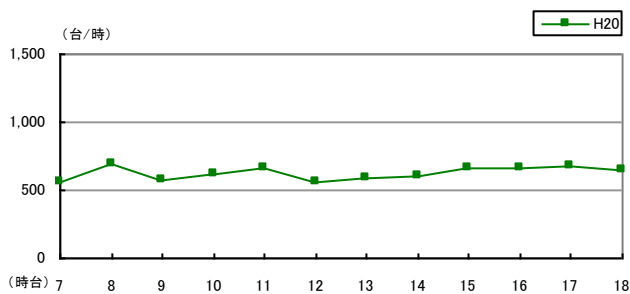


【④からの交通量】

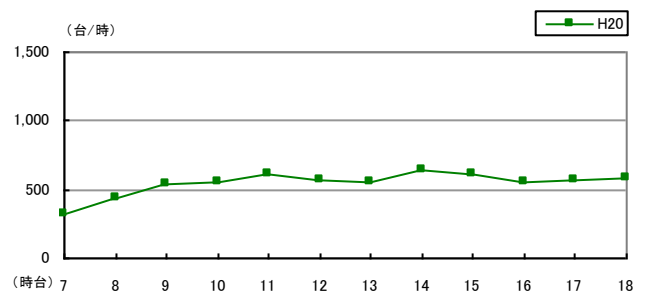


●時間帯別交通量（台/時）

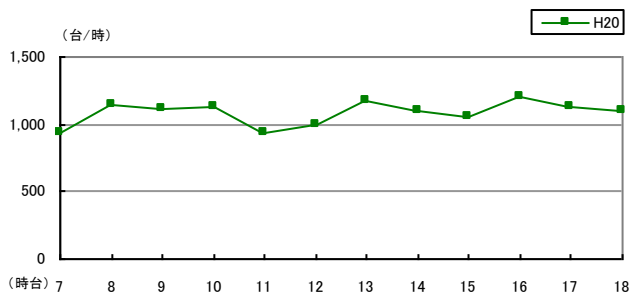
【①からの交通量】



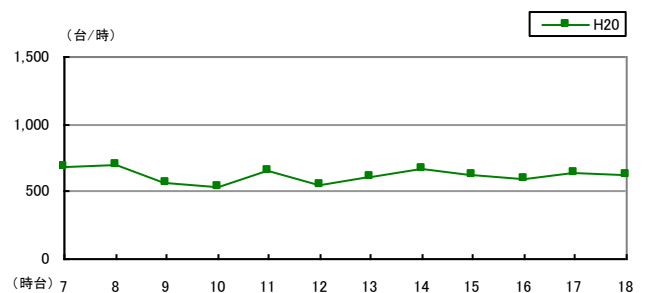
【②からの交通量】



【③からの交通量】



【④からの交通量】



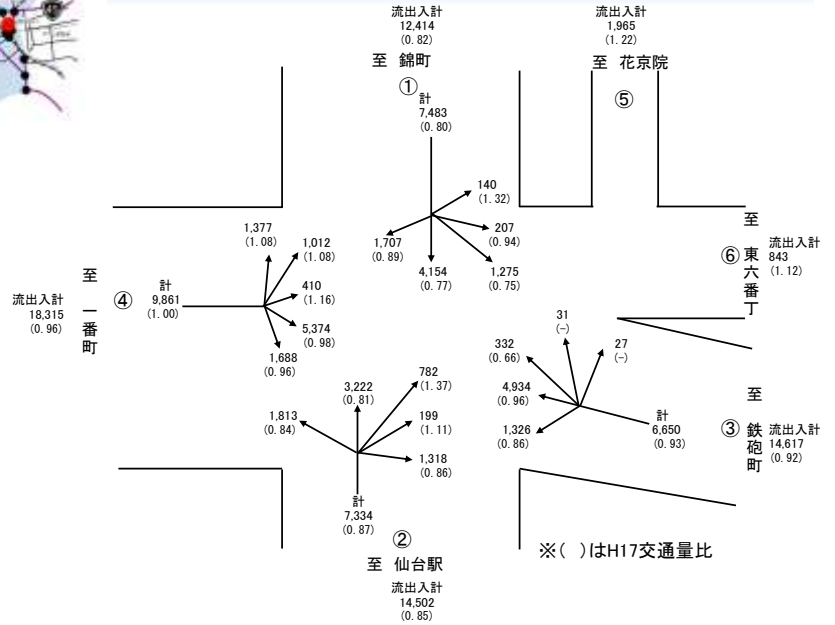
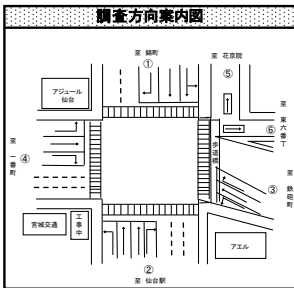
<青-5> 宮城野橋交差点 (青葉区)



●調査日時

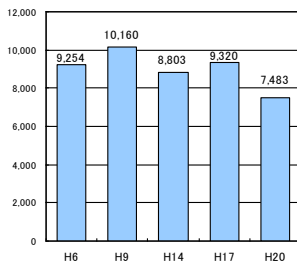
平成 20 年 9 月 18 日 (木) 7:00~19:00 (12 時間)

●方向別交通量 (台/12 時間)

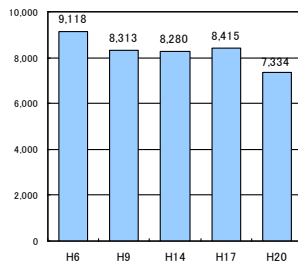


●過年度交通量との比較 (台/12 時間)

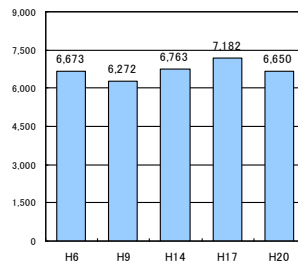
【①からの交通量】



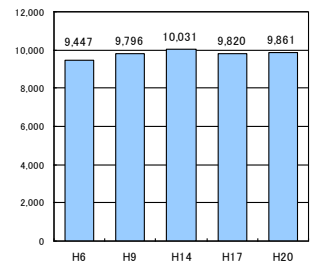
【②からの交通量】



【③からの交通量】

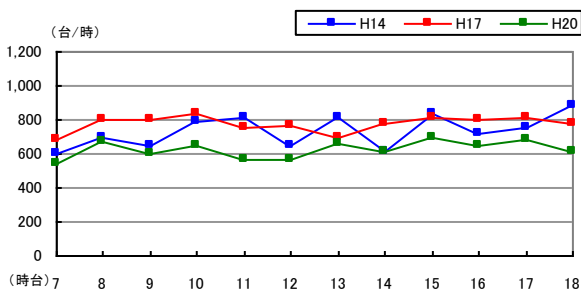


【④からの交通量】

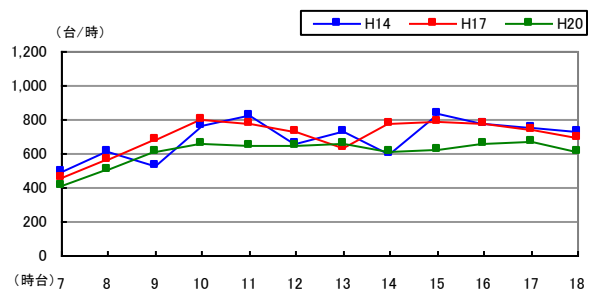


●時間帯別交通量 (台/時)

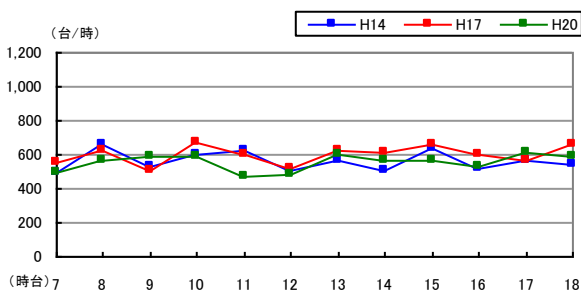
【①からの交通量】



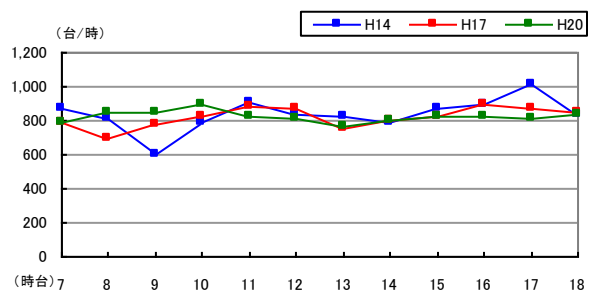
【②からの交通量】



【③からの交通量】



【④からの交通量】



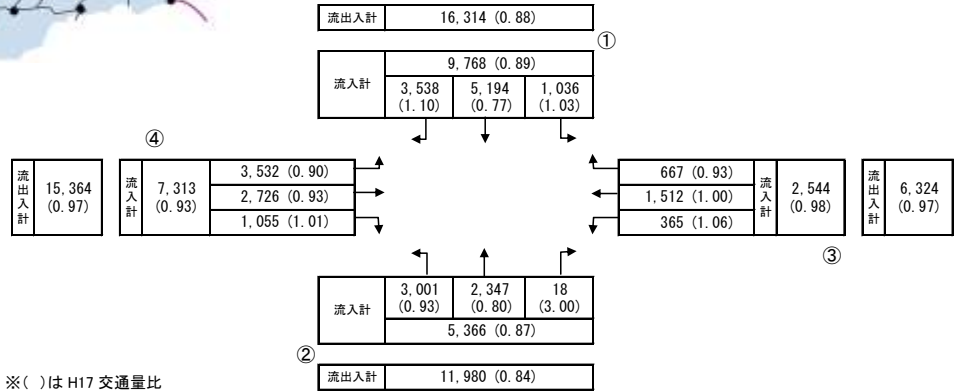
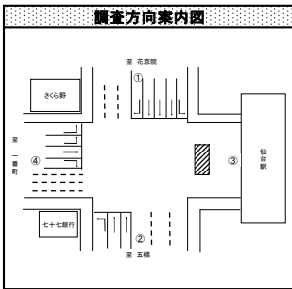
<青-6> 仙台駅前交差点（青葉区）



●調査日時

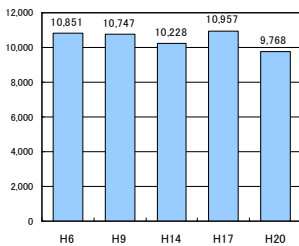
平成20年9月18日（木）7:00～19:00（12時間）

●方向別交通量（台/12時間）

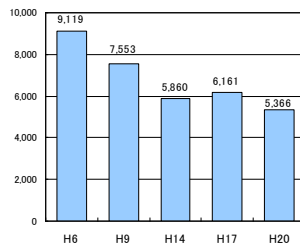


●過年度交通量との比較（台/12時間）

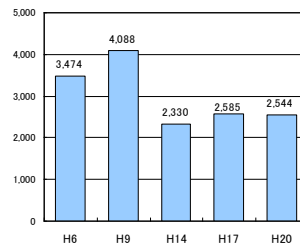
【①からの交通量】



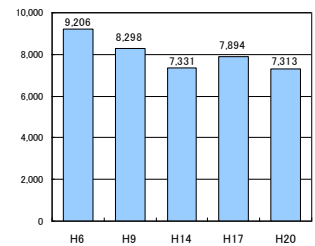
【②からの交通量】



【③からの交通量】

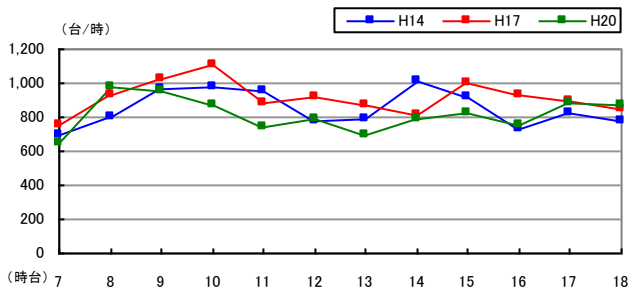


【④からの交通量】

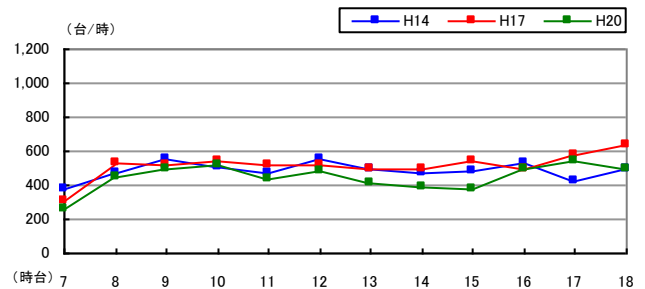


●時間帯別交通量（台/時）

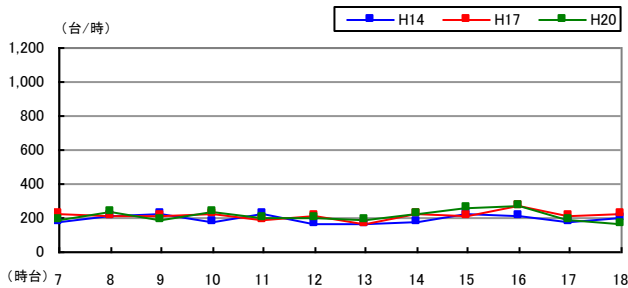
【①からの交通量】



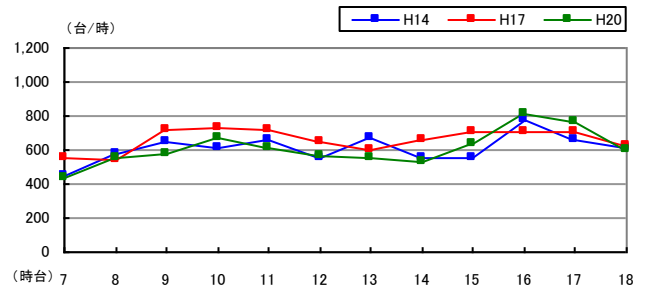
【②からの交通量】



【③からの交通量】



【④からの交通量】



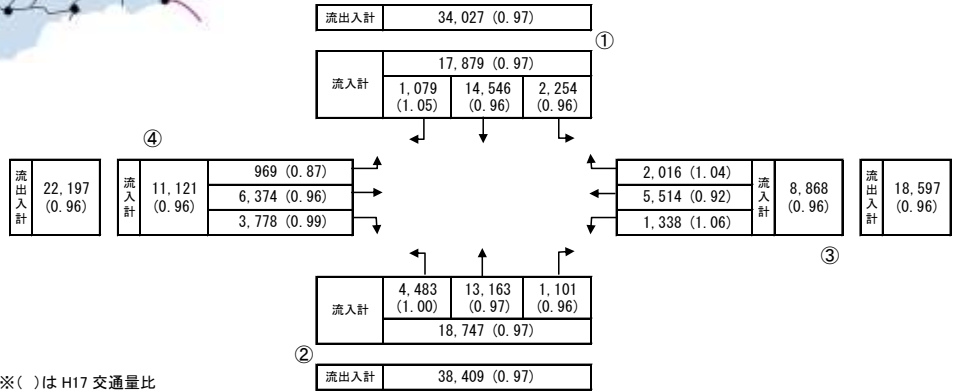
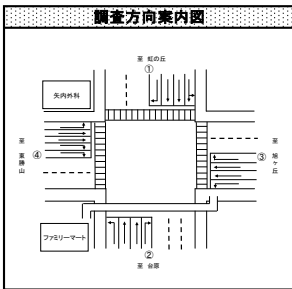
<青-7> 北根三丁目交差点 (青葉区)



●調査日時

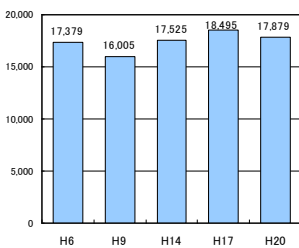
平成 20 年 9 月 17 日 (水) 7:00~19:00 (12 時間)

●方向別交通量 (台/12 時間)

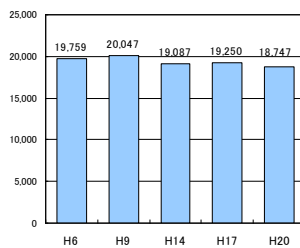


●過年度交通量との比較 (台/12 時間)

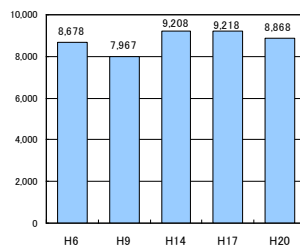
【①からの交通量】



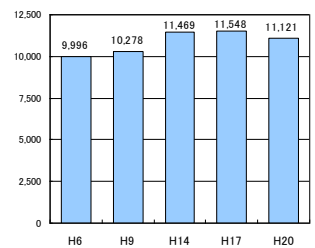
【②からの交通量】



【③からの交通量】

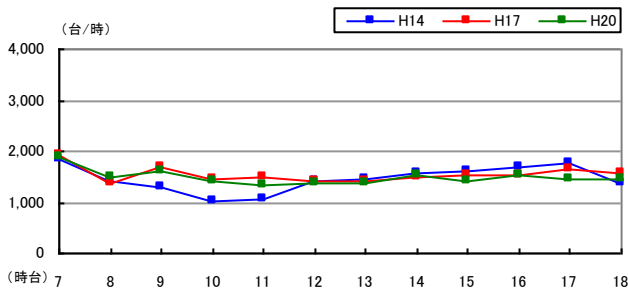


【④からの交通量】

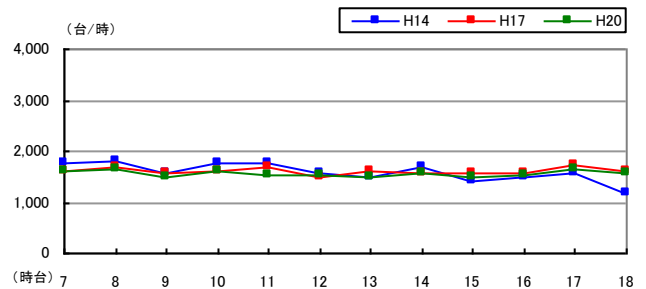


●時間帯別交通量 (台/時)

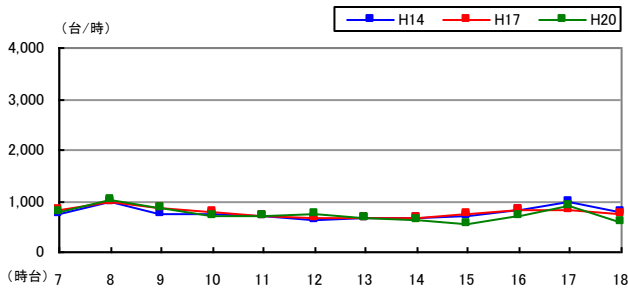
【①からの交通量】



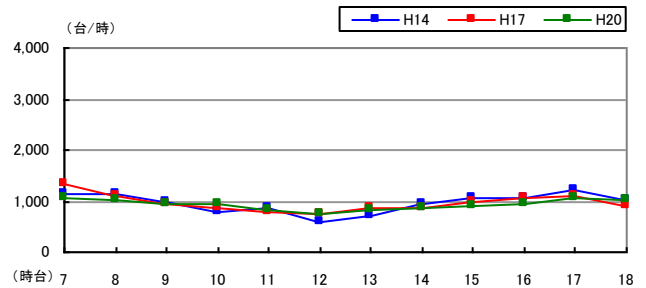
【②からの交通量】



【③からの交通量】



【④からの交通量】



<青-9> 昭和町交差点（青葉区）



●調査日時

平成20年9月18日（木）7:00～19:00（12時間）

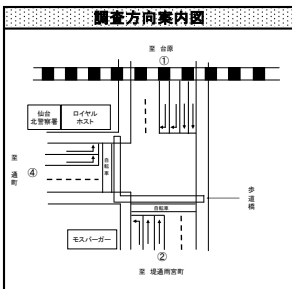
●方向別交通量（台/12時間）

流出入計	42,984 (1.00)
流入計	23,565 (0.96)
	9,508 (0.93)
	14,057 (0.98)
	-

④	流出入計	20,677 (0.99)
	流入計	9,438 (1.03)
		9,438 (1.03)
		-
		-

②	流入計	1,731 (1.12)	9,981 (1.11)	-
		11,712 (1.11)		

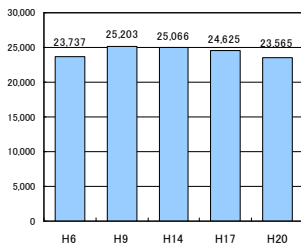
流出計	25,769 (1.03)
-----	---------------



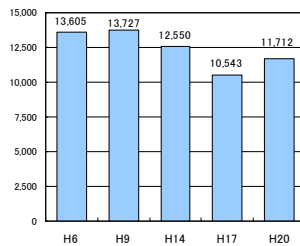
※()は H17 交通量比

●過年度交通量との比較（台/12時間）

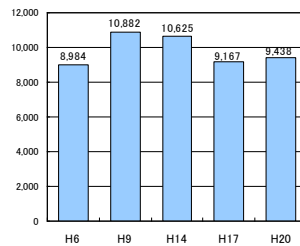
【①からの交通量】



【②からの交通量】

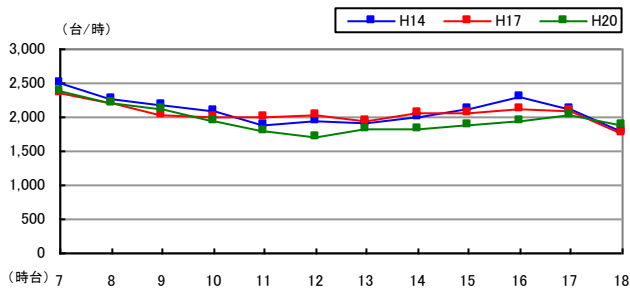


【④からの交通量】

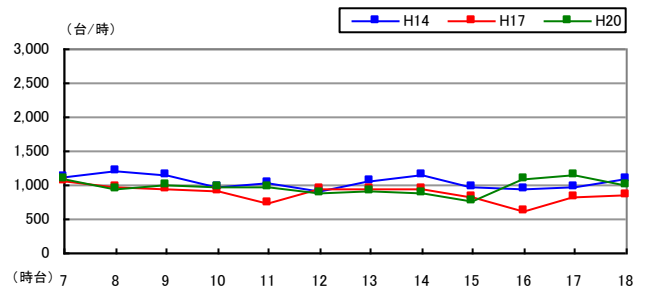


●時間帯別交通量（台/時）

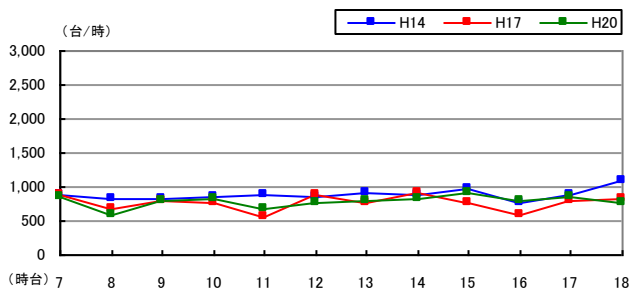
【①からの交通量】



【②からの交通量】



【④からの交通量】



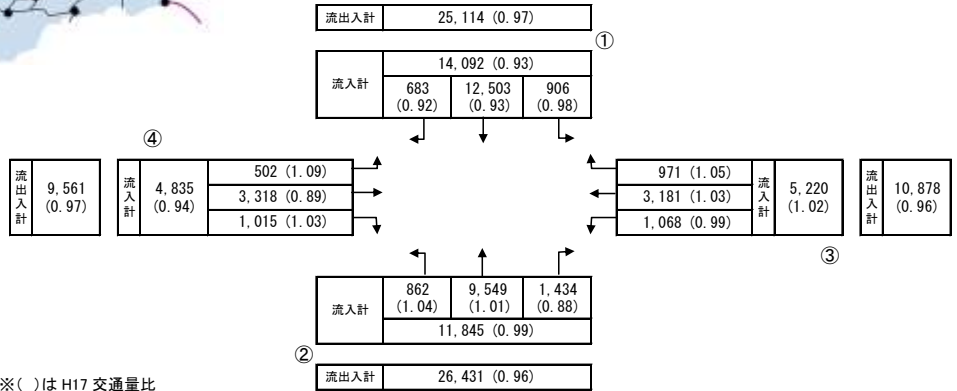
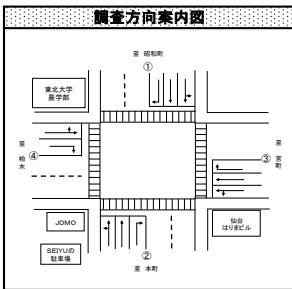
<青-10> 上杉六丁目交差点（青葉区）



●調査日時

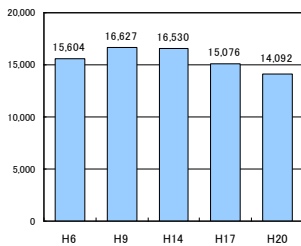
平成 20 年 9 月 18 日（木）7:00~19:00（12 時間）

●方向別交通量（台/12 時間）

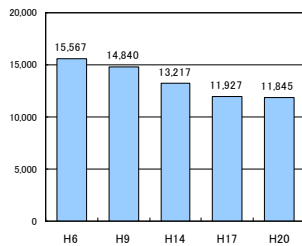


●過年度交通量との比較（台/12 時間）

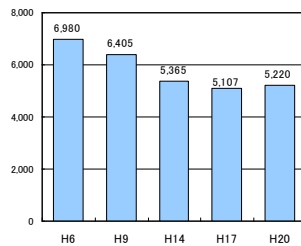
【①からの交通量】



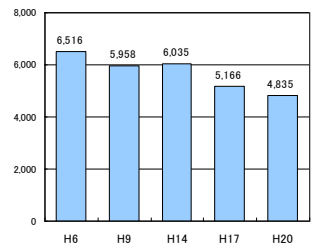
【②からの交通量】



【③からの交通量】

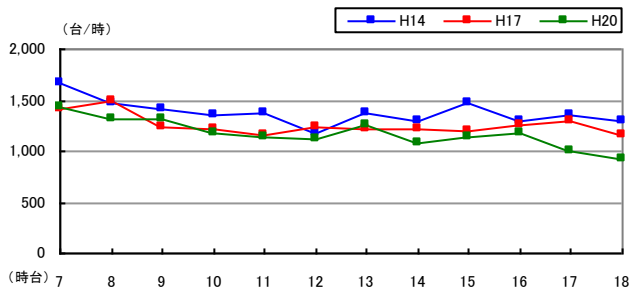


【④からの交通量】

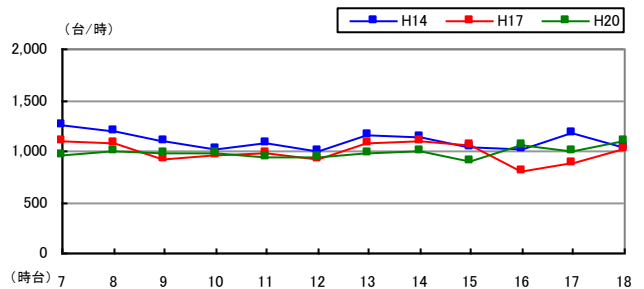


●時間帯別交通量（台/時）

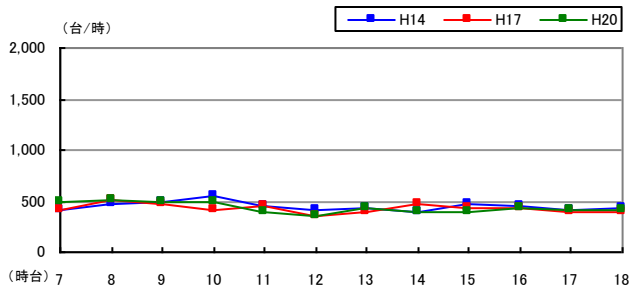
【①からの交通量】



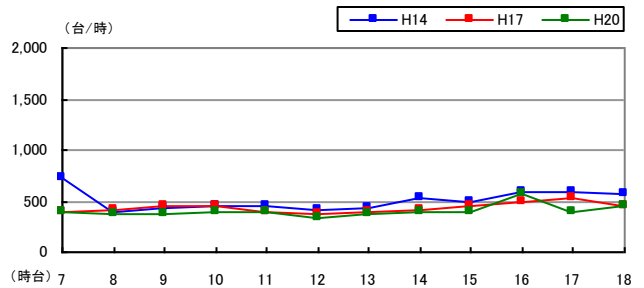
【②からの交通量】



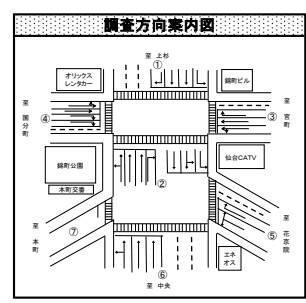
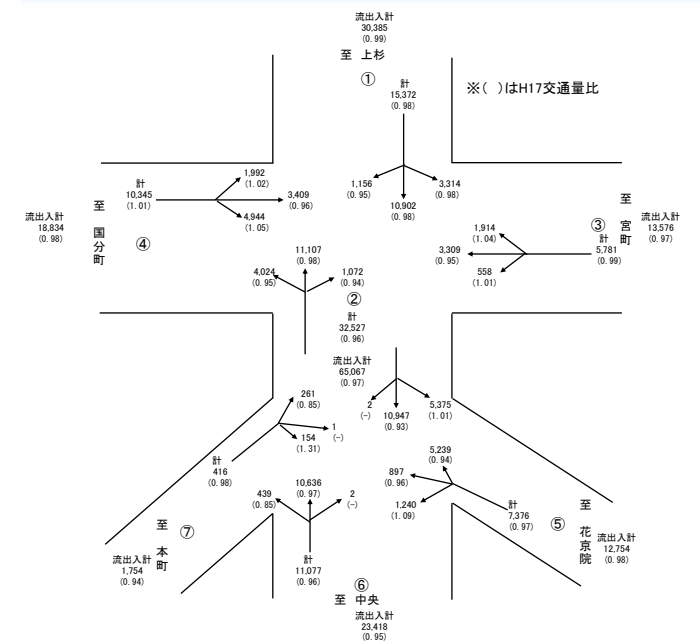
【③からの交通量】



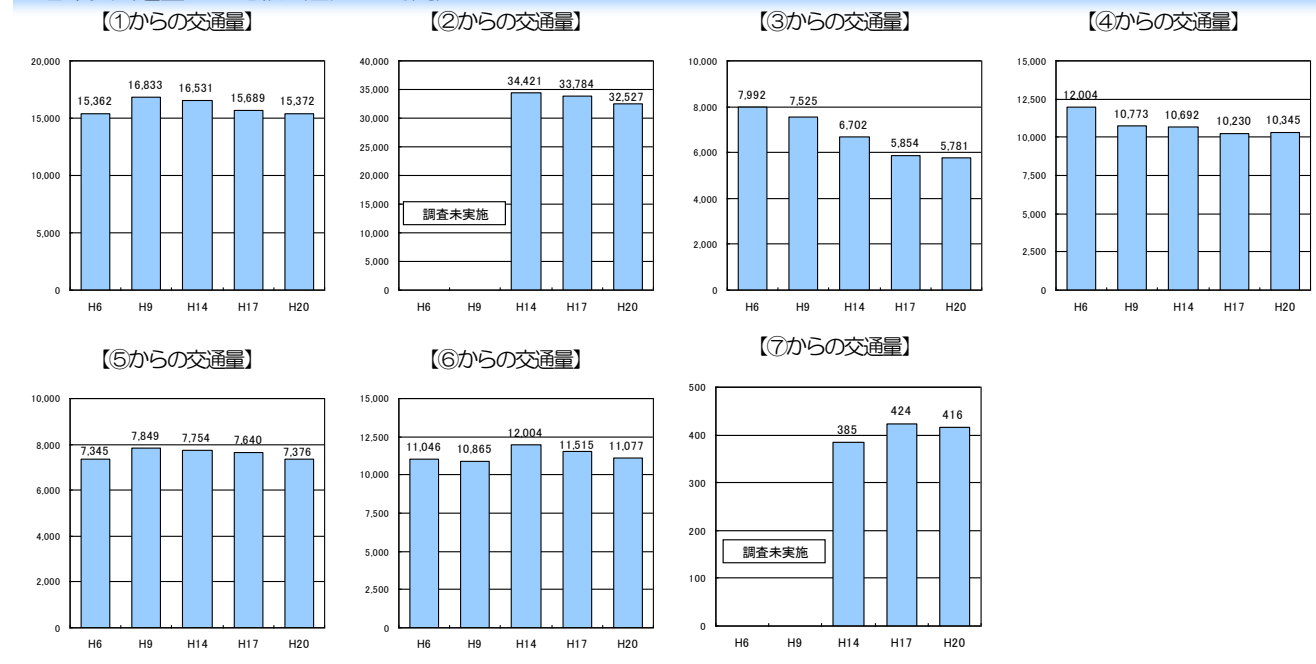
【④からの交通量】



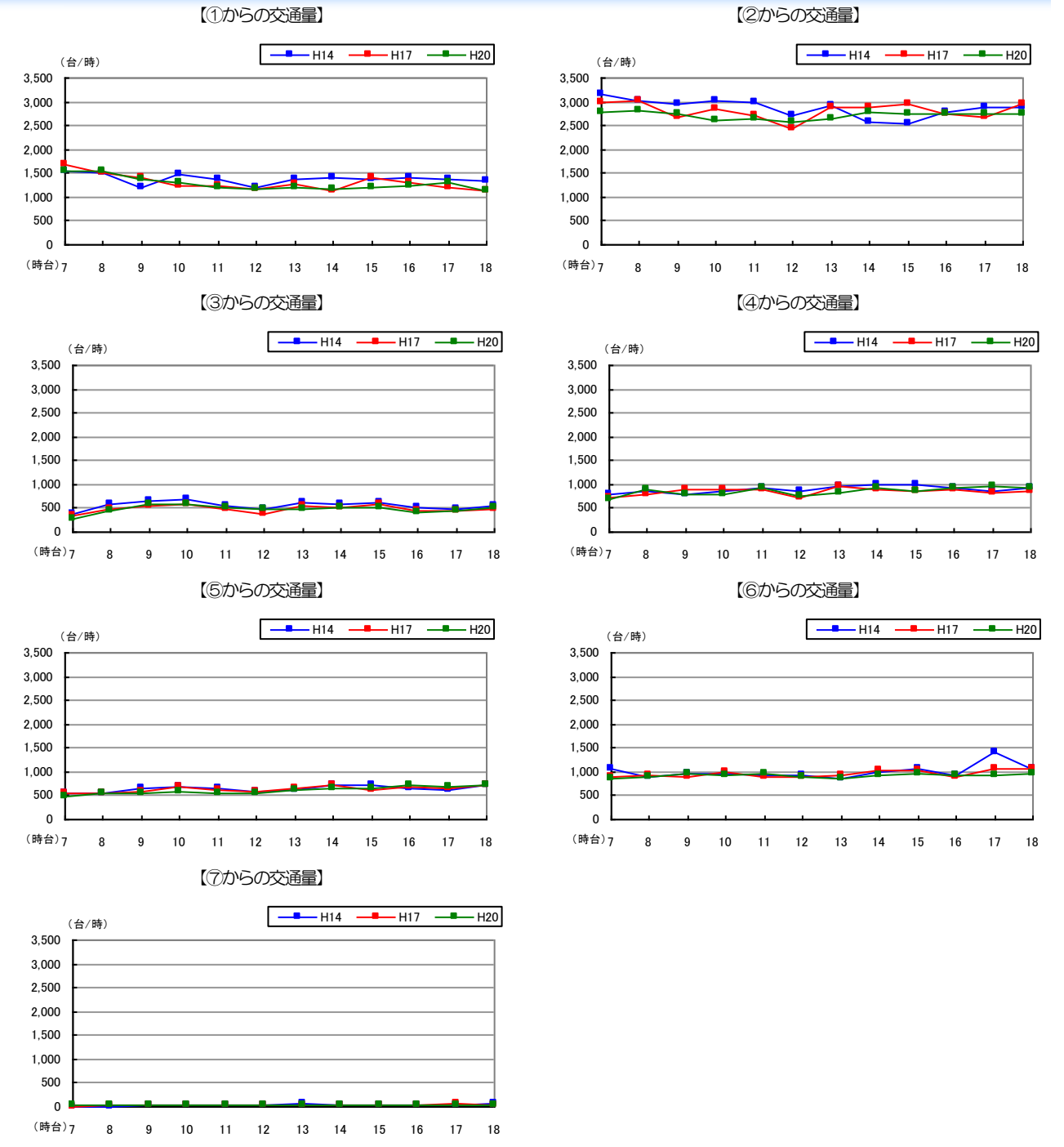
<青-11> 錦町公園前交差点 (青葉区)



●過年度交通量との比較(台/12時間)



●時間帯別交通量(台/時)



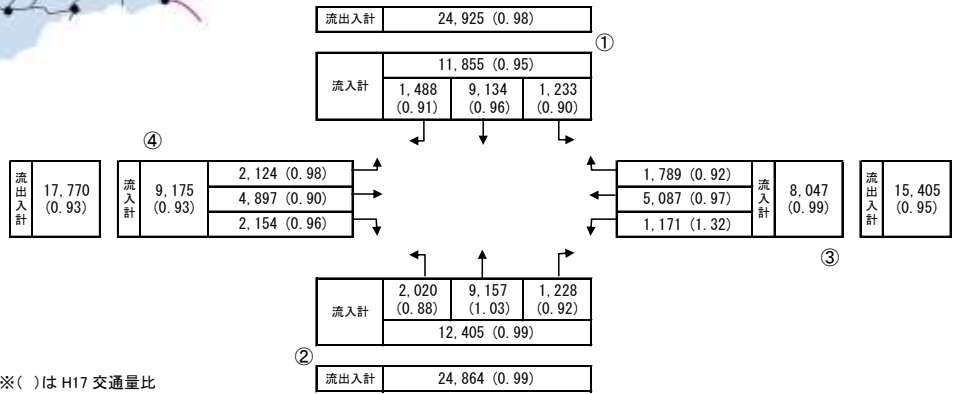
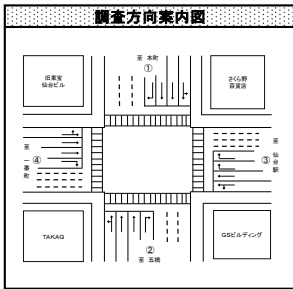
<青-12> 中央一丁目交差点（青葉区）



●調査日時

平成20年9月18日（木）7:00～19:00（12時間）

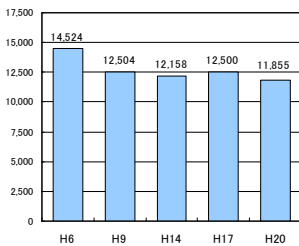
●方向別交通量（台/12時間）



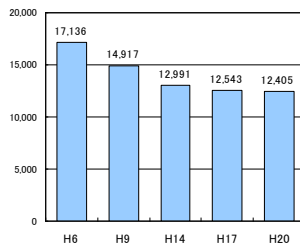
※()はH17交通量比

●過年度交通量との比較（台/12時間）

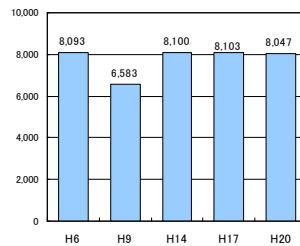
【①からの交通量】



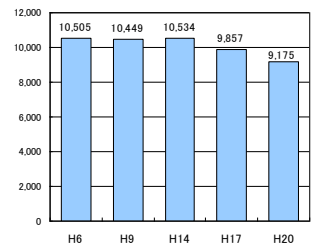
【②からの交通量】



【③からの交通量】

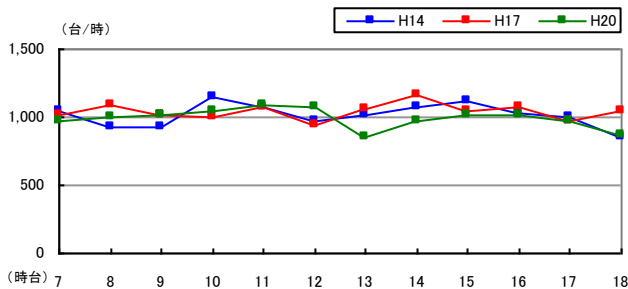


【④からの交通量】

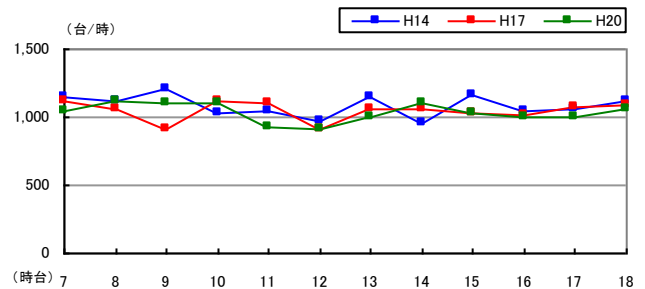


●時間帯別交通量（台/時）

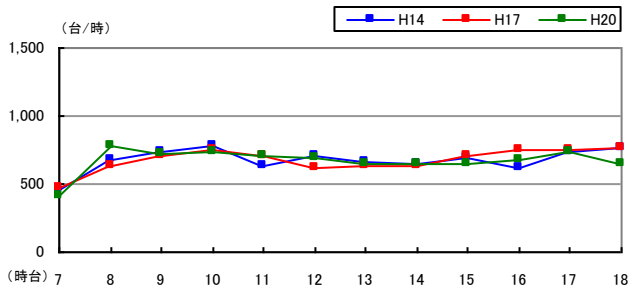
【①からの交通量】



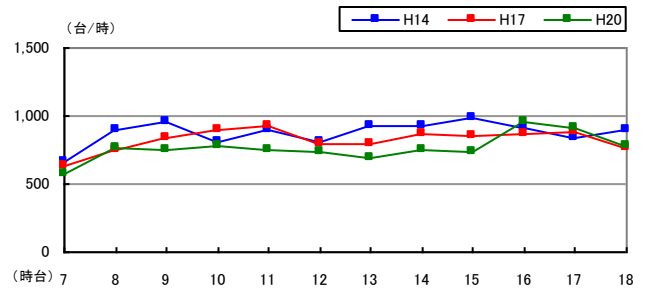
【②からの交通量】



【③からの交通量】



【④からの交通量】



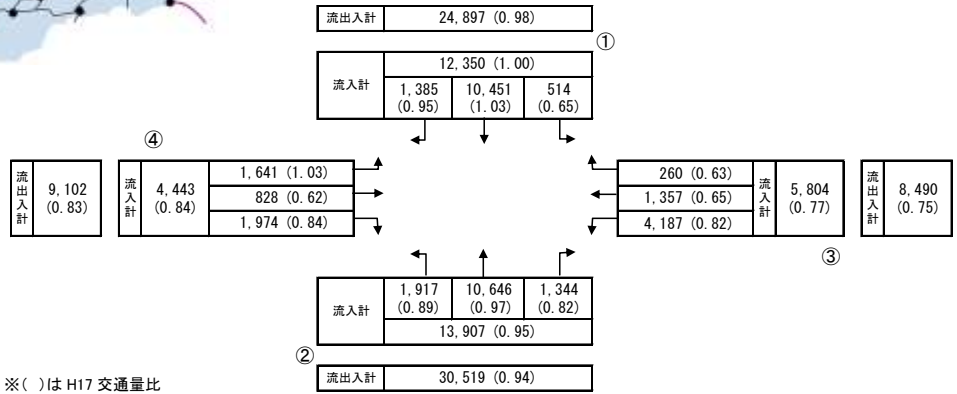
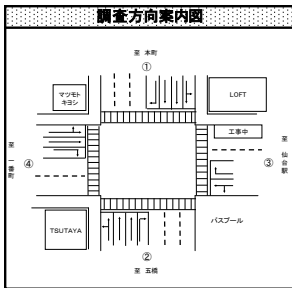
<青-13> バスプール前交差点（青葉区）



●調査日時

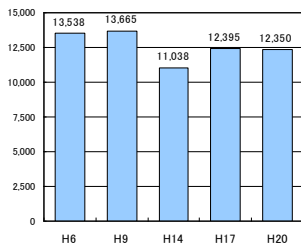
平成20年9月18日（木）7:00～19:00（12時間）

●方向別交通量（台/12時間）

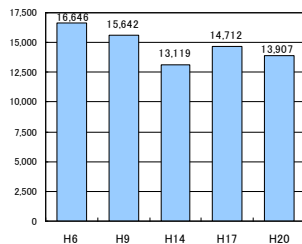


●過年度交通量との比較（台/12時間）

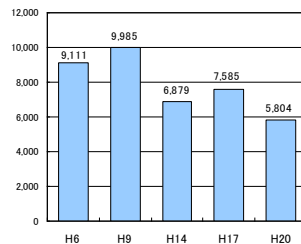
【①からの交通量】



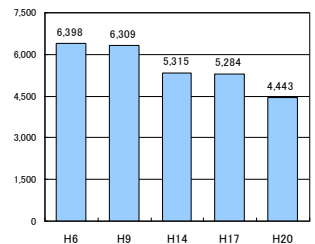
【②からの交通量】



【③からの交通量】

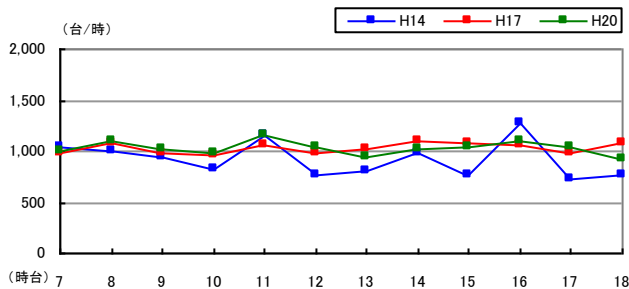


【④からの交通量】

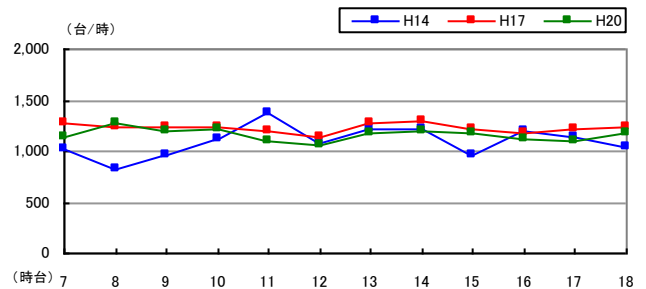


●時間帯別交通量（台/時）

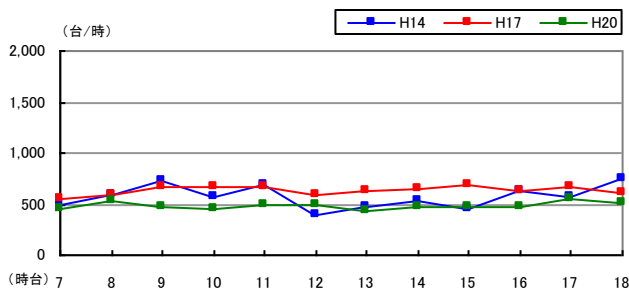
【①からの交通量】



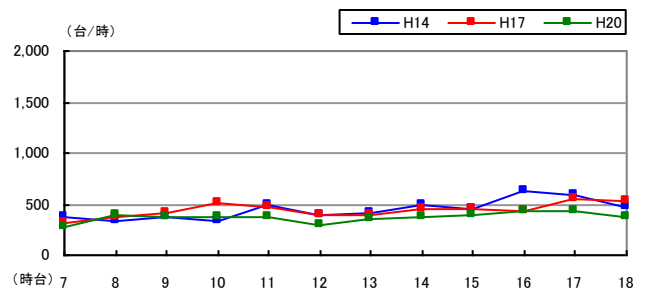
【②からの交通量】



【③からの交通量】



【④からの交通量】



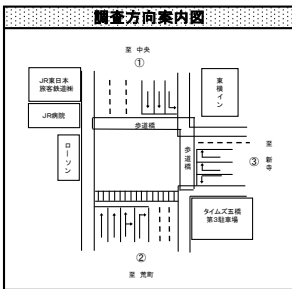
<青-14> 五橋一丁目交差点（青葉区）



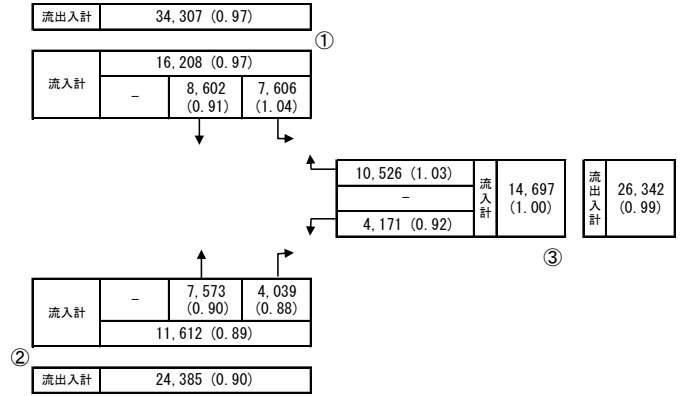
●調査日時

平成20年9月18日（木）7:00～19:00（12時間）

●方向別交通量（台/12時間）

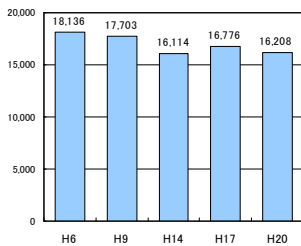


※()はH17交通量比

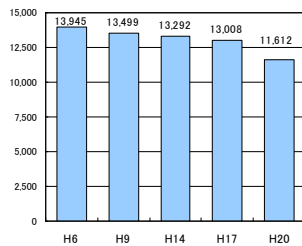


●過年度交通量との比較（台/12時間）

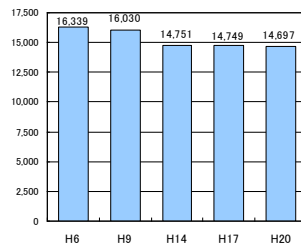
【①からの交通量】



【②からの交通量】

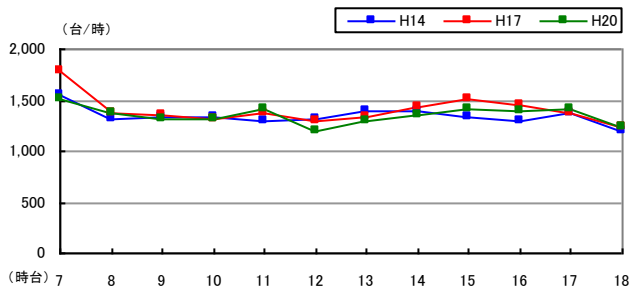


【③からの交通量】

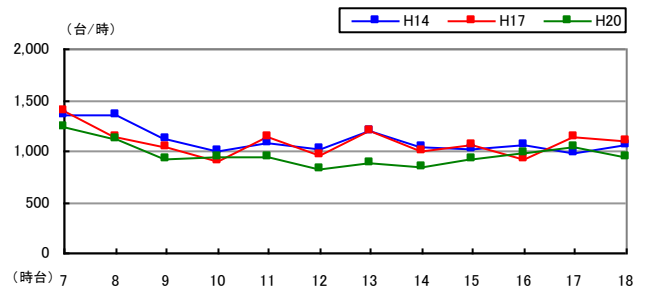


●時間帯別交通量（台/時）

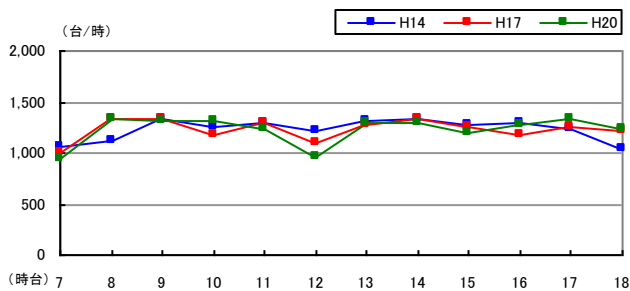
【①からの交通量】



【②からの交通量】



【③からの交通量】



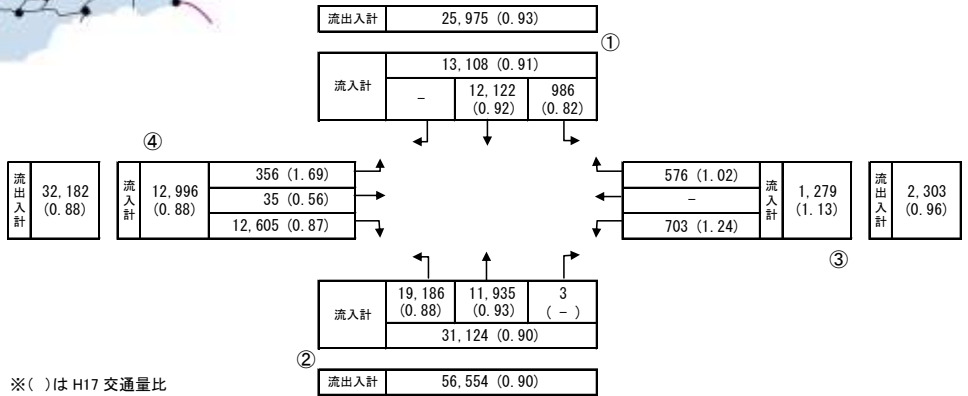
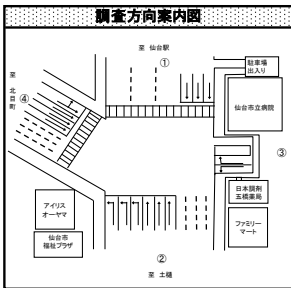
<青-15> 市立病院前交差点（青葉区）



●調査日時

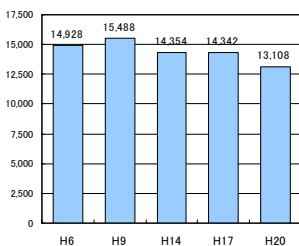
平成20年9月11日（木）7:00~19:00（12時間）

●方向別交通量（台/12時間）

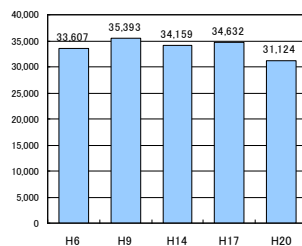


●過年度交通量との比較（台/12時間）

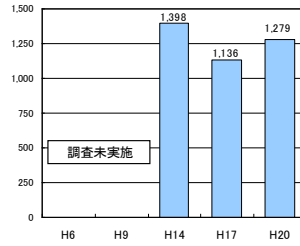
【①からの交通量】



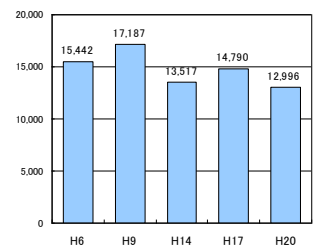
【②からの交通量】



【③からの交通量】

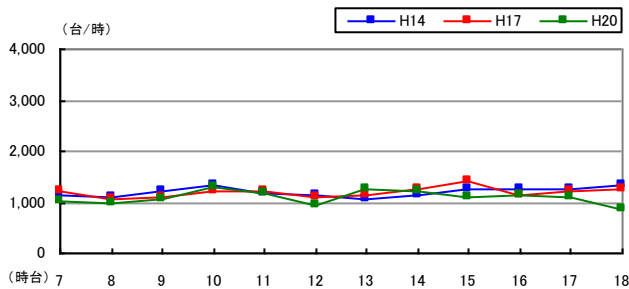


【④からの交通量】

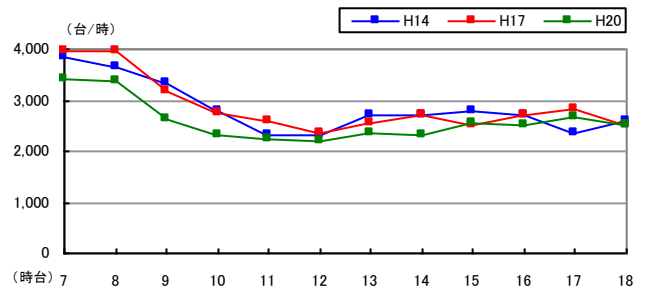


●時間帯別交通量（台/時）

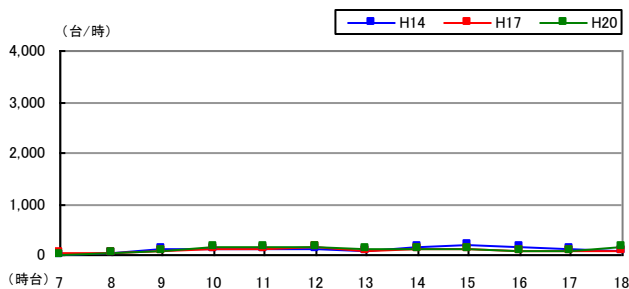
【①からの交通量】



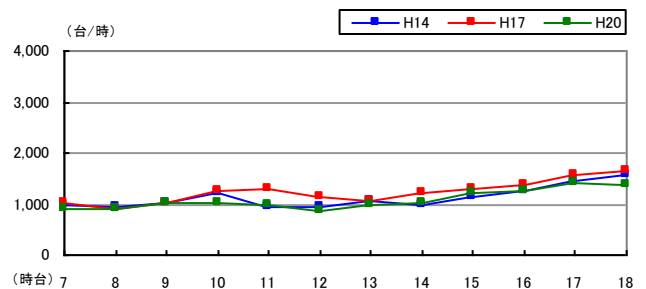
【②からの交通量】



【③からの交通量】



【④からの交通量】



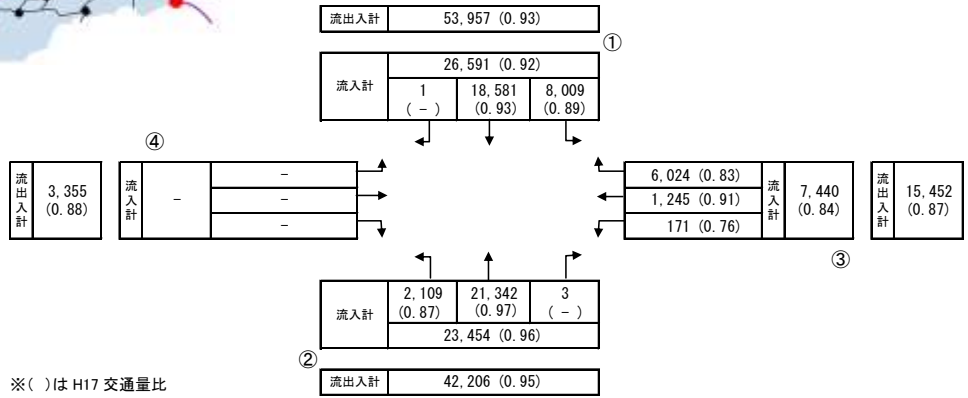
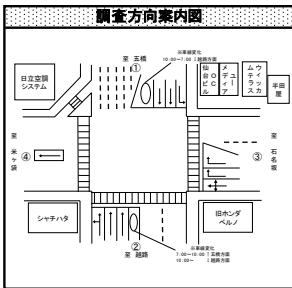
<青-16> 愛宕大橋交差点 (青葉区)



●調査日時

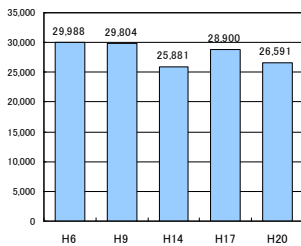
平成20年9月11日(木) 7:00~19:00 (12時間)

●方向別交通量 (台/12時間)

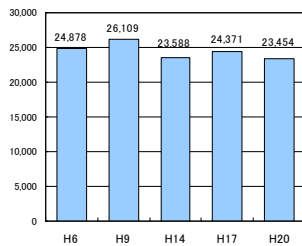


●過年度交通量との比較 (台/12時間)

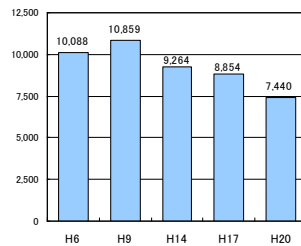
【①からの交通量】



【②からの交通量】

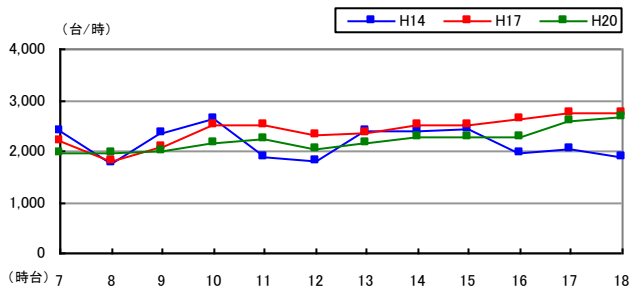


【③からの交通量】

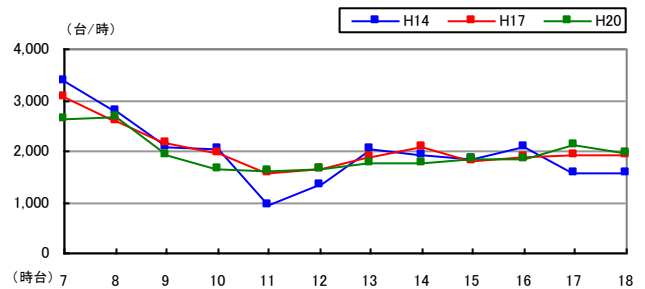


●時間帯別交通量 (台/時)

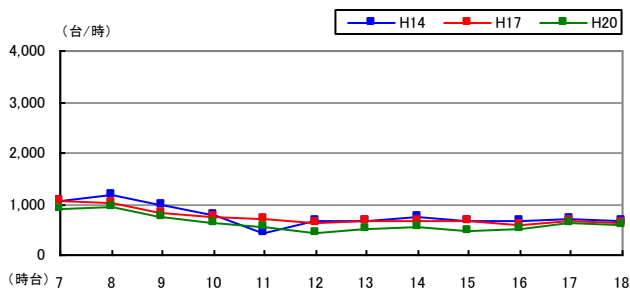
【①からの交通量】



【②からの交通量】



【③からの交通量】



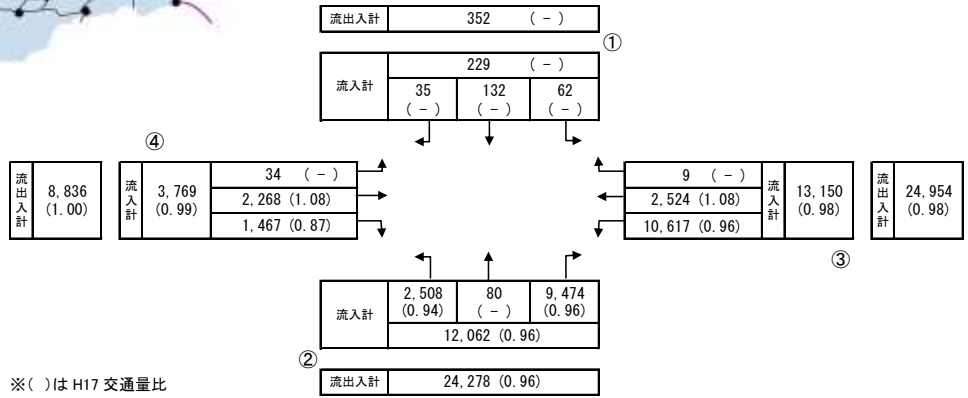
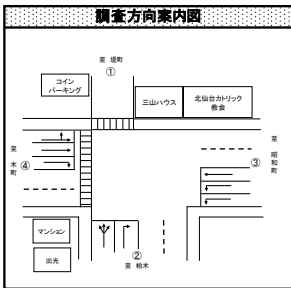
<青-17> 通町二丁目交差点（青葉区）



●調査日時

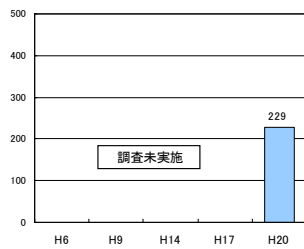
平成 20 年 9 月 18 日（木）7:00~19:00（12 時間）

●方向別交通量（台/12 時間）

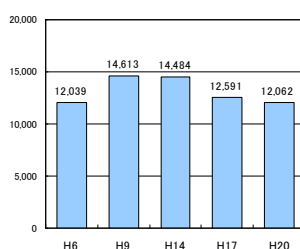


●過年度交通量との比較（台/12 時間）

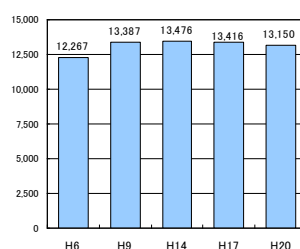
【①からの交通量】



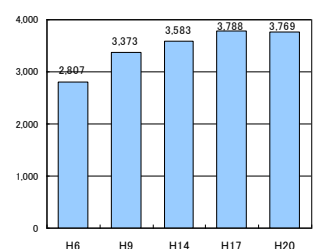
【②からの交通量】



【③からの交通量】

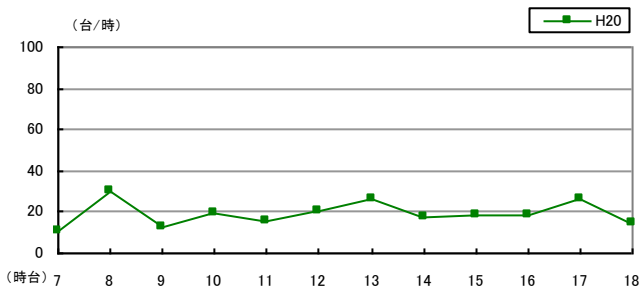


【④からの交通量】

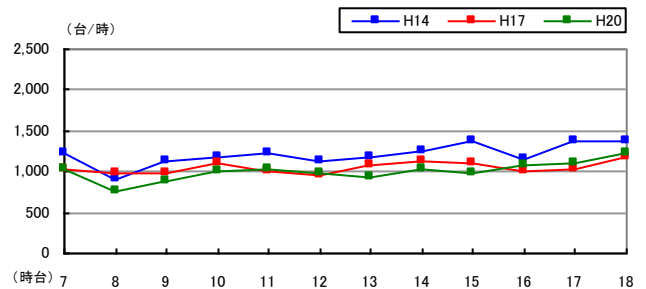


●時間帯別交通量（台/時）

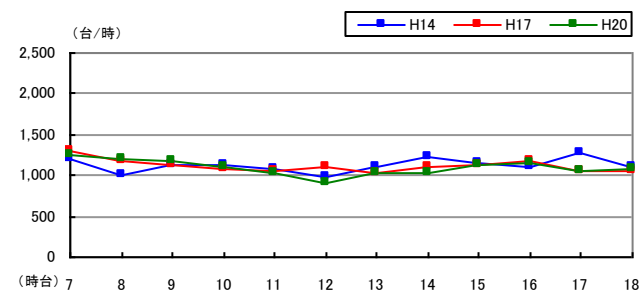
【①からの交通量】



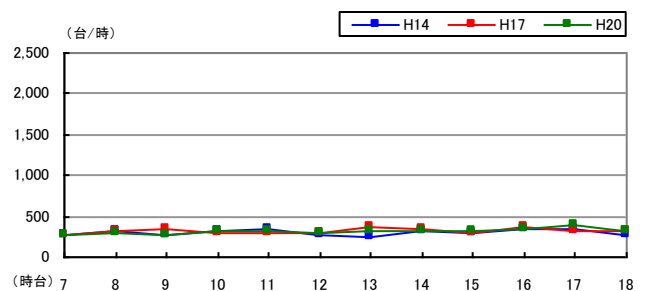
【②からの交通量】



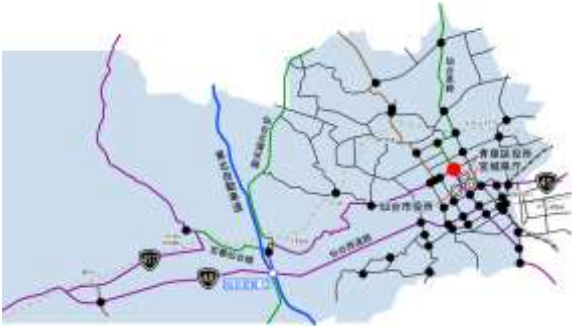
【③からの交通量】



【④からの交通量】



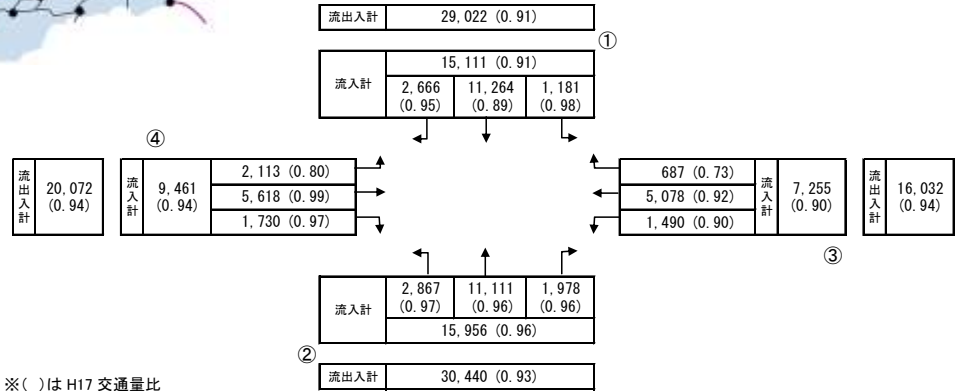
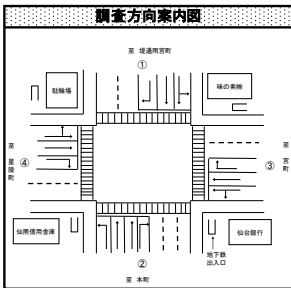
<青-18> 二日町交差点（青葉区）



●調査日時

平成 20 年 9 月 18 日（木）7:00~19:00（12 時間）

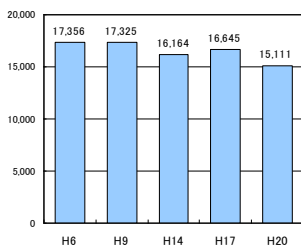
●方向別交通量（台/12 時間）



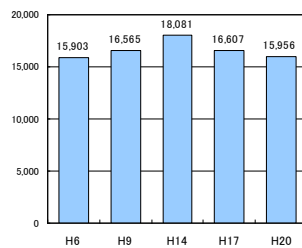
※()は H17 交通量比

●過年度交通量との比較（台/12 時間）

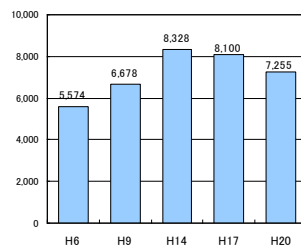
【①からの交通量】



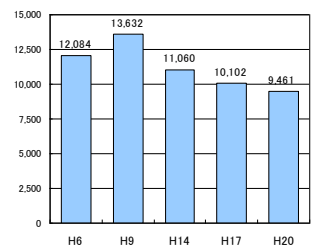
【②からの交通量】



【③からの交通量】

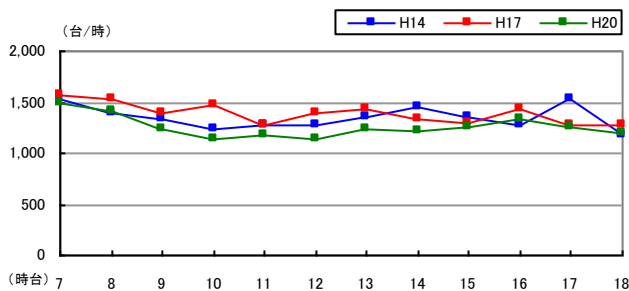


【④からの交通量】

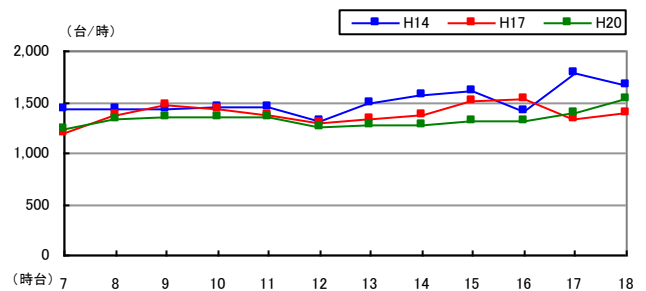


●時間帯別交通量（台/時）

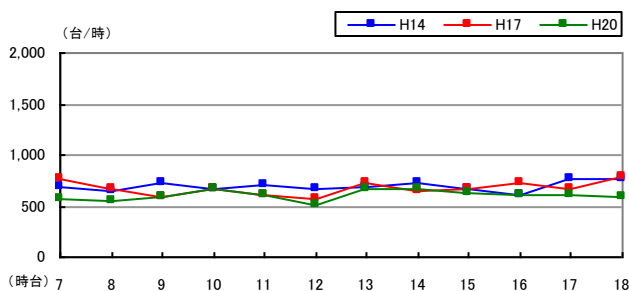
【①からの交通量】



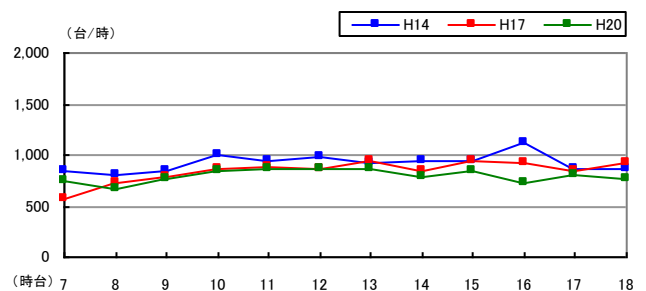
【②からの交通量】



【③からの交通量】



【④からの交通量】



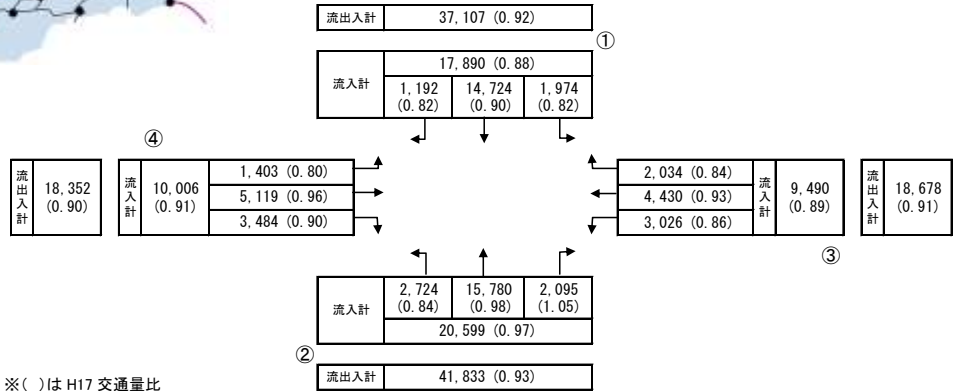
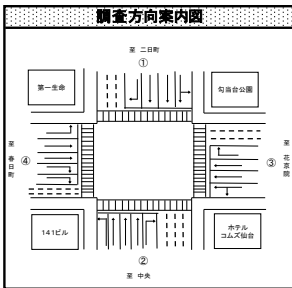
<青-19> 県庁市役所前交差点（青葉区）



●調査日時

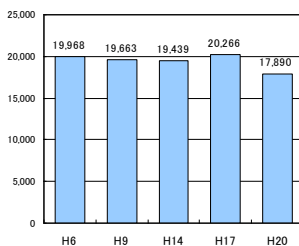
平成 20 年 9 月 18 日（木）7:00~19:00（12 時間）

●方向別交通量（台/12 時間）

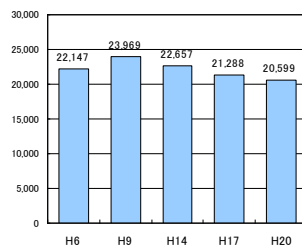


●過年度交通量との比較（台/12 時間）

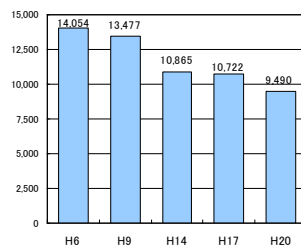
【①からの交通量】



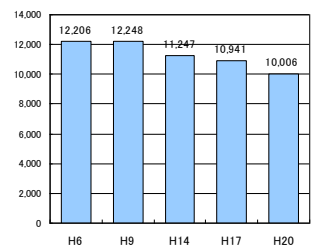
【②からの交通量】



【③からの交通量】

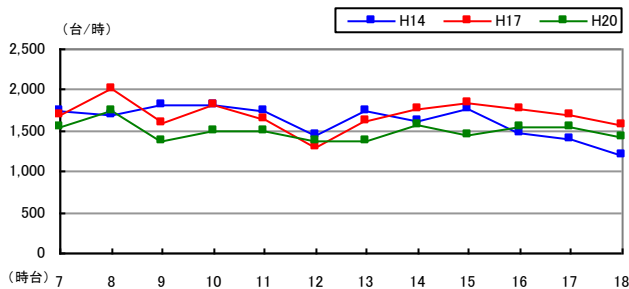


【④からの交通量】

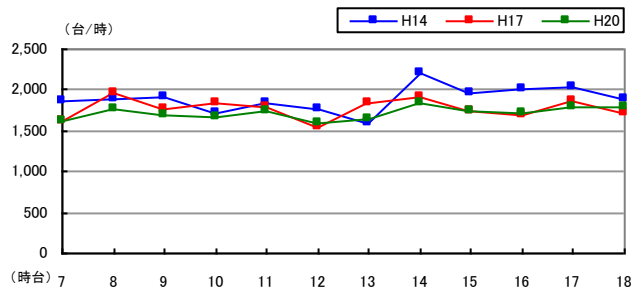


●時間帯別交通量（台/時）

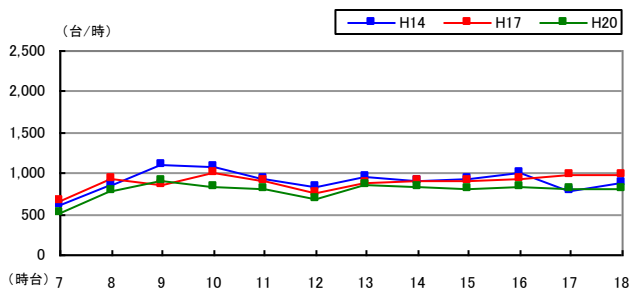
【①からの交通量】



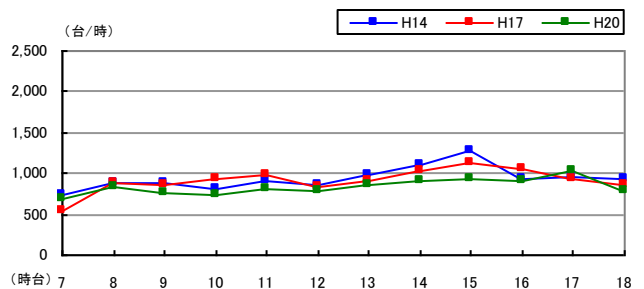
【②からの交通量】



【③からの交通量】



【④からの交通量】



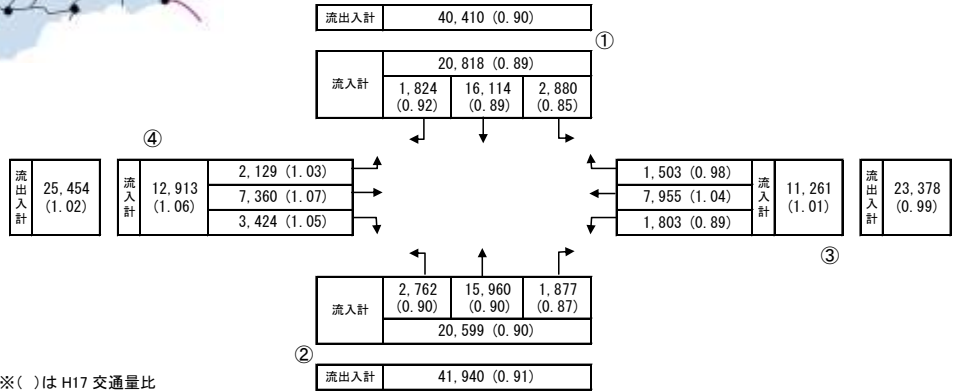
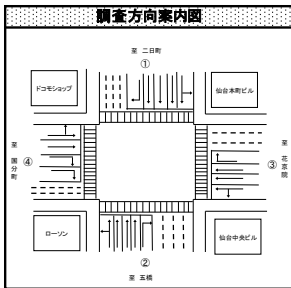
<青-20> 本町二丁目交差点（青葉区）



●調査日時

平成20年9月18日（木）7:00～19:00（12時間）

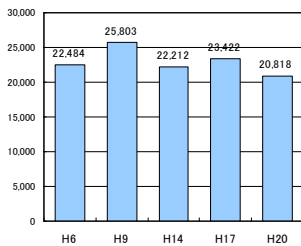
●方向別交通量（台/12時間）



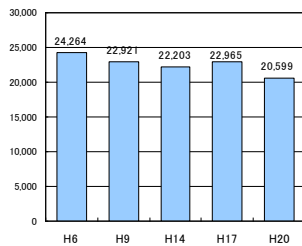
※()はH17交通量比

●過年度交通量との比較（台/12時間）

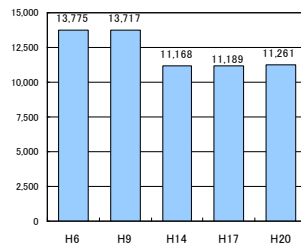
【①からの交通量】



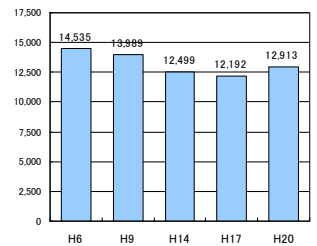
【②からの交通量】



【③からの交通量】

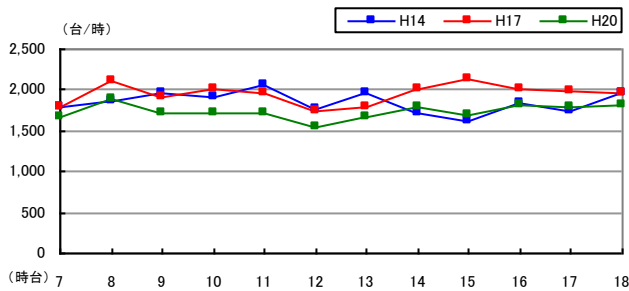


【④からの交通量】

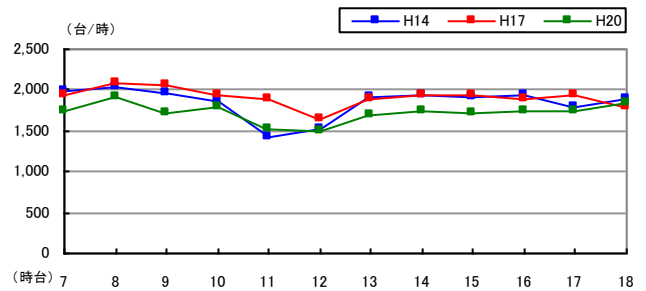


●時間帯別交通量（台/時）

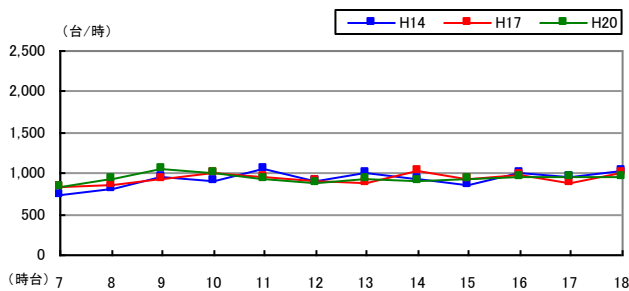
【①からの交通量】



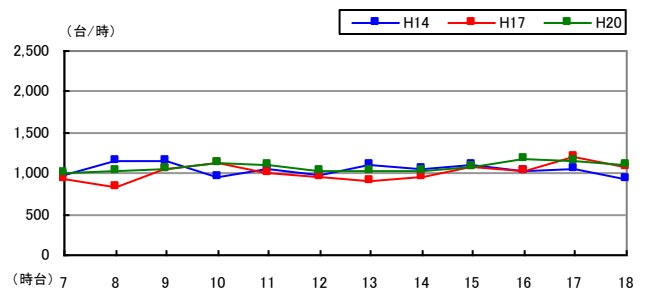
【②からの交通量】



【③からの交通量】



【④からの交通量】



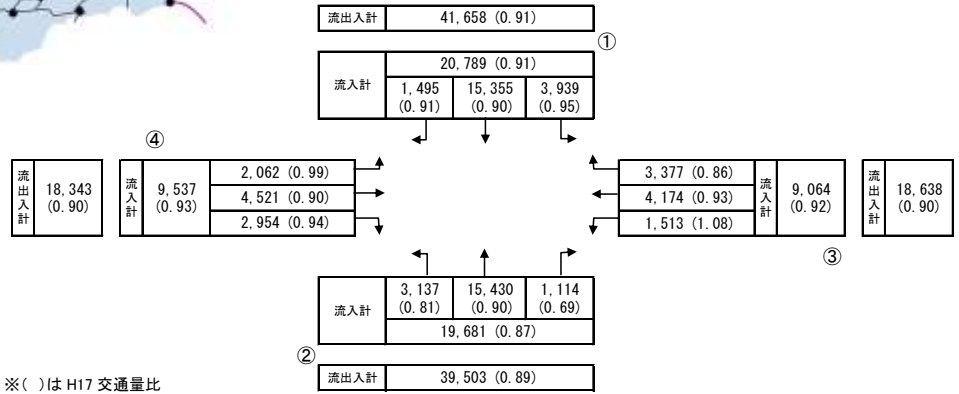
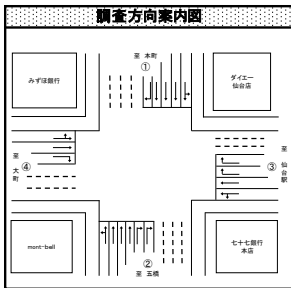
<青-21> 中央三丁目交差点（青葉区）



●調査日時

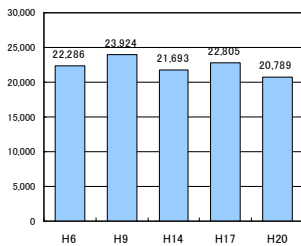
平成20年9月18日（木）7:00～19:00（12時間）

●方向別交通量（台/12時間）

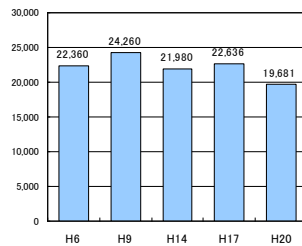


●過年度交通量との比較（台/12時間）

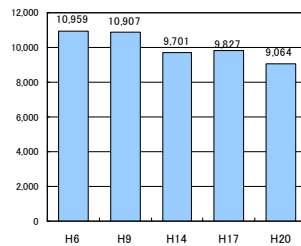
【①からの交通量】



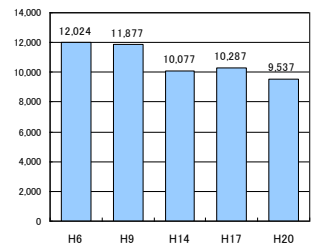
【②からの交通量】



【③からの交通量】

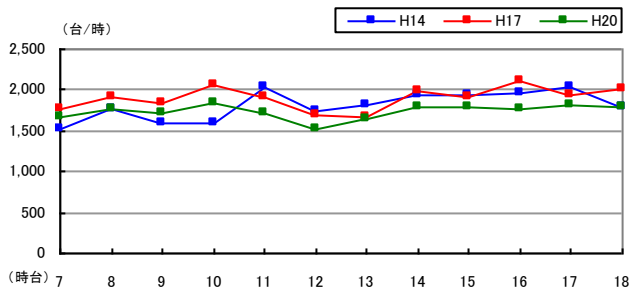


【④からの交通量】

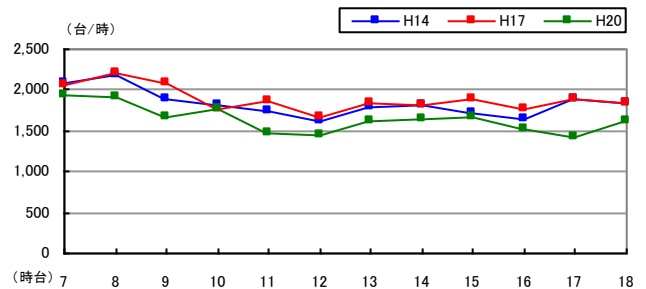


●時間帯別交通量（台/時）

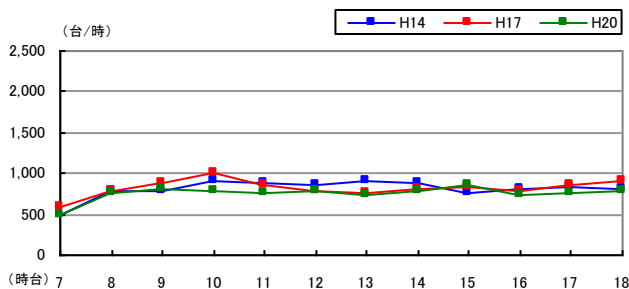
【①からの交通量】



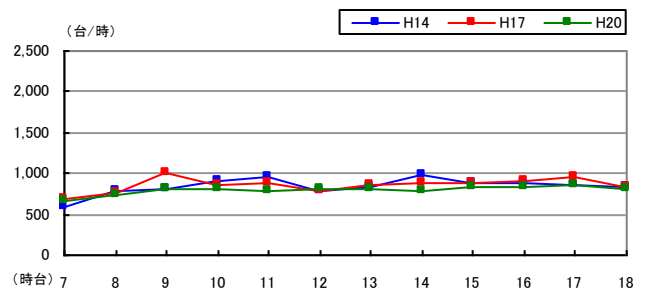
【②からの交通量】



【③からの交通量】



【④からの交通量】



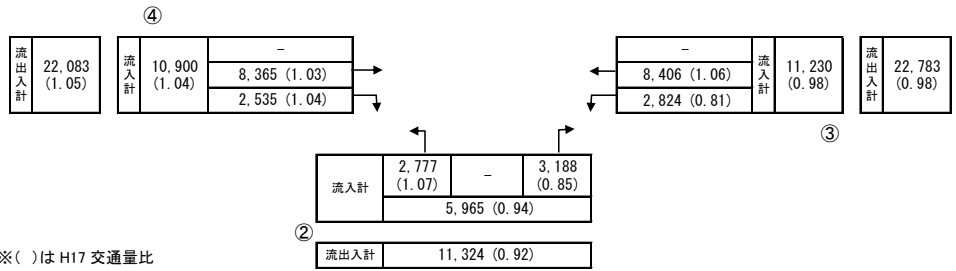
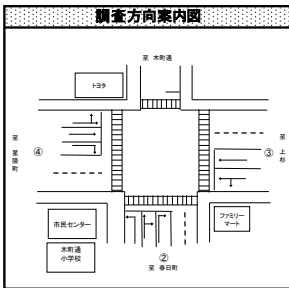
<青-22> 木町通小学校前交差点（青葉区）



●調査日時

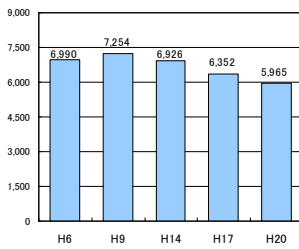
平成 20 年 9 月 18 日（木）7:00~19:00（12 時間）

●方向別交通量（台/12 時間）

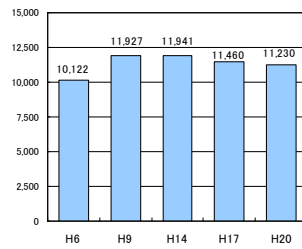


●過年度交通量との比較（台/12 時間）

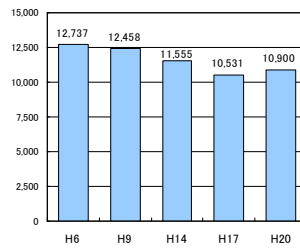
【②からの交通量】



【③からの交通量】

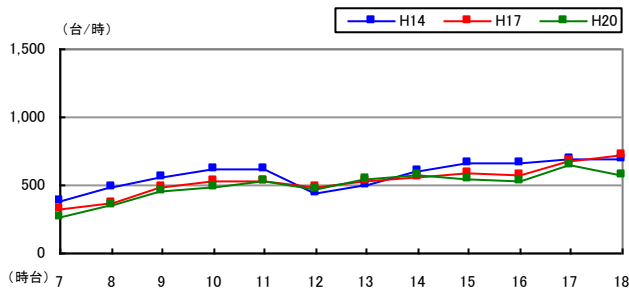


【④からの交通量】

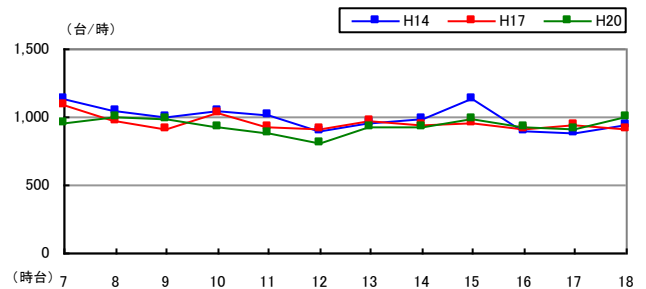


●時間帯別交通量（台/時）

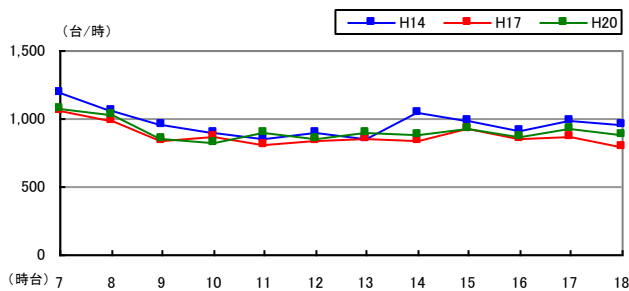
【②からの交通量】



【③からの交通量】



【④からの交通量】



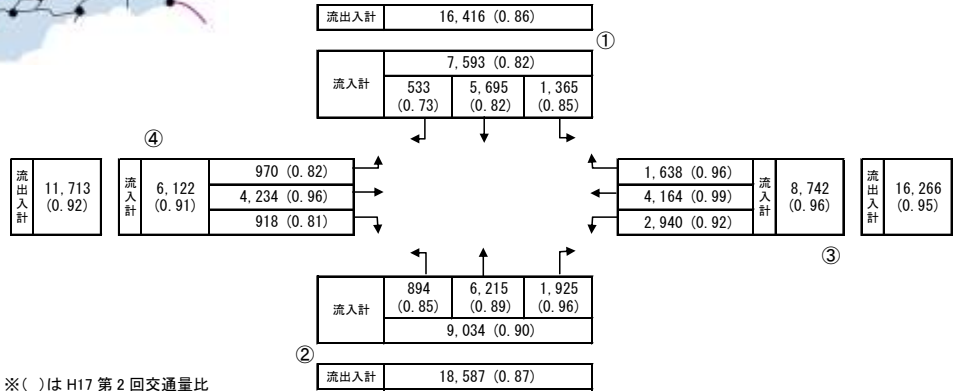
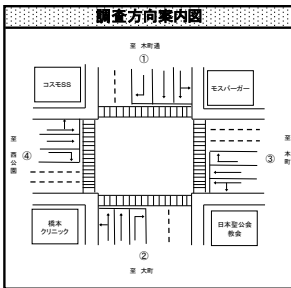
<青-23> 春日町交差点（青葉区）



●調査日時

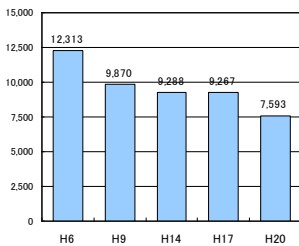
平成 20 年 9 月 18 日（木）7:00~19:00（12 時間）

●方向別交通量（台/12 時間）

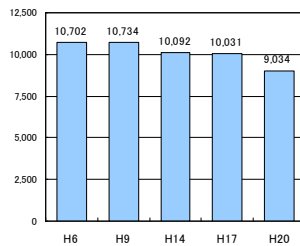


●過年度交通量との比較（台/12 時間）※H17 は第 2 回調査結果

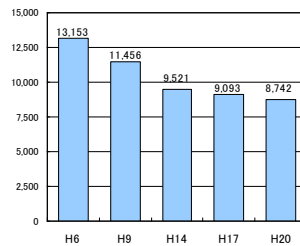
【①からの交通量】



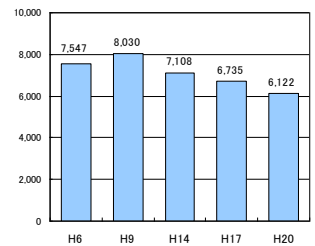
【②からの交通量】



【③からの交通量】

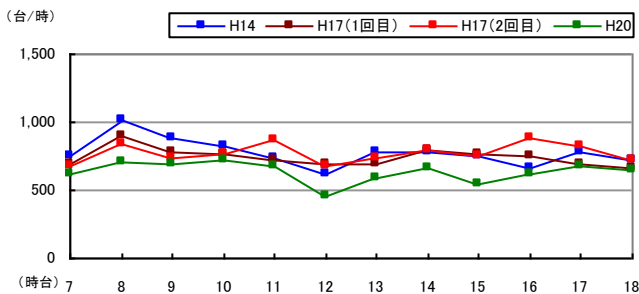


【④からの交通量】

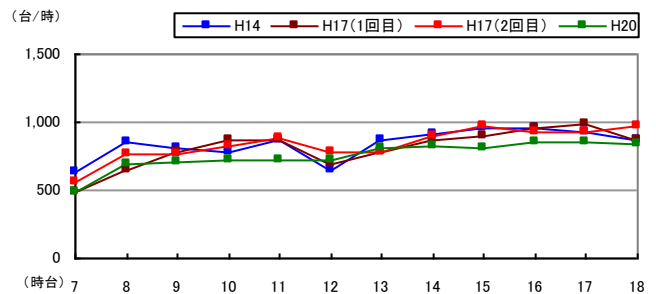


●時間帯別交通量（台/時）

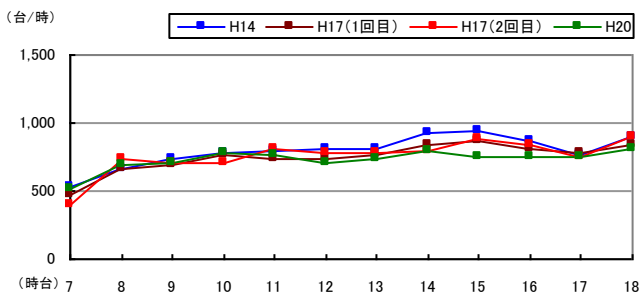
【①からの交通量】



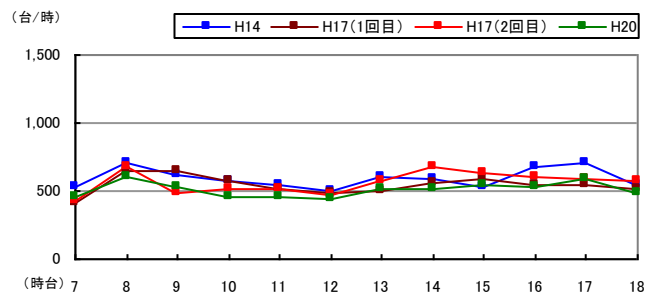
【②からの交通量】



【③からの交通量】



【④からの交通量】



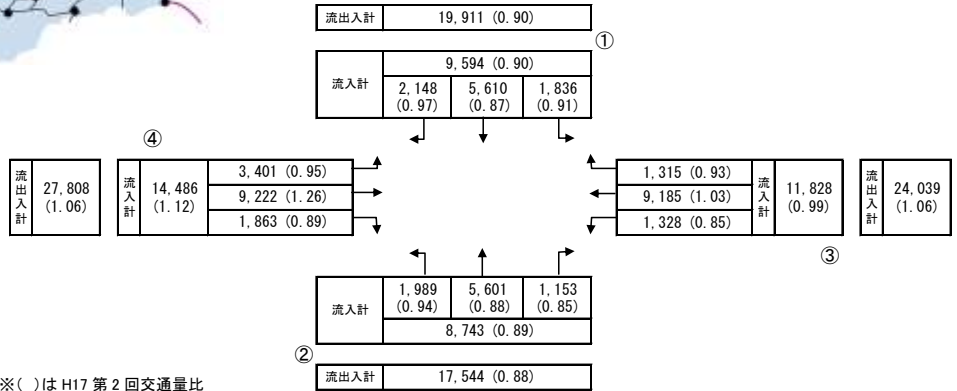
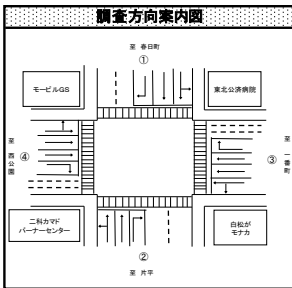
<青-24> 東北公済病院前交差点（青葉区）



●調査日時

平成20年9月18日（木）7:00～19:00（12時間）

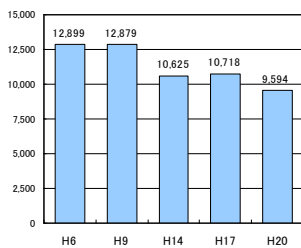
●方向別交通量（台/12時間）



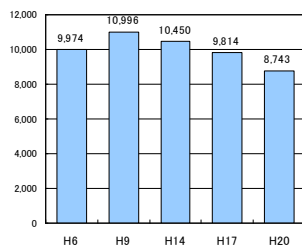
※()はH17第2回交通量比

●過年度交通量との比較（台/12時間）※H17は第2回調査結果

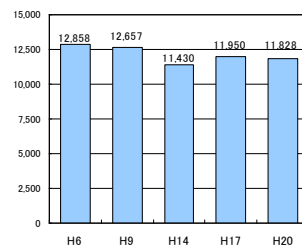
【①からの交通量】



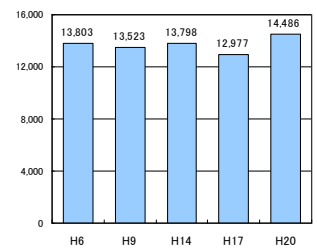
【②からの交通量】



【③からの交通量】

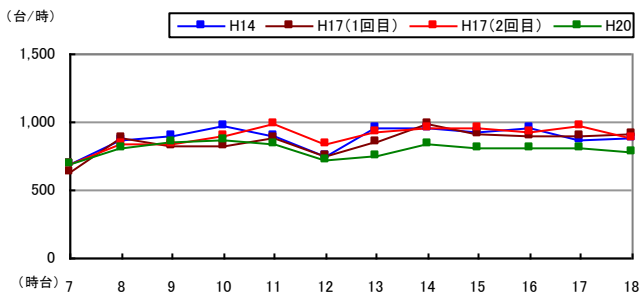


【④からの交通量】

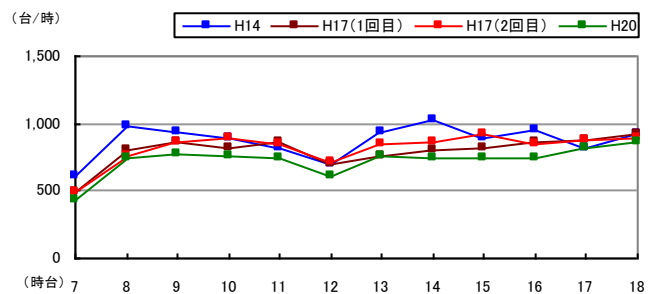


●時間帯別交通量（台/時）

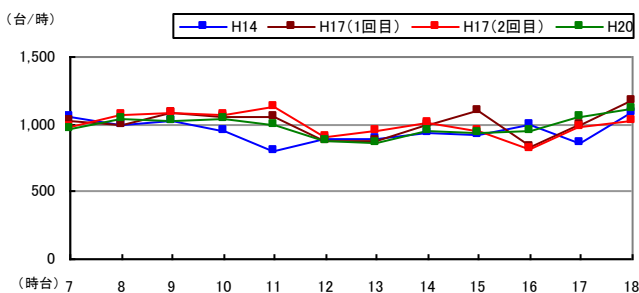
【①からの交通量】



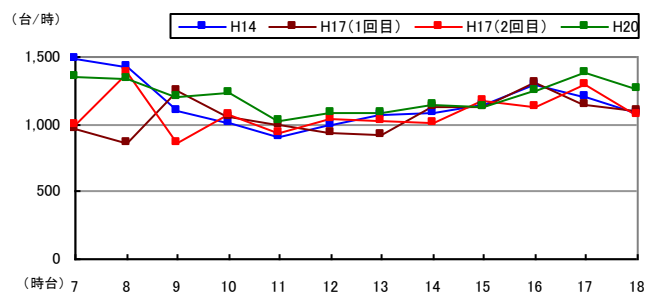
【②からの交通量】



【③からの交通量】



【④からの交通量】



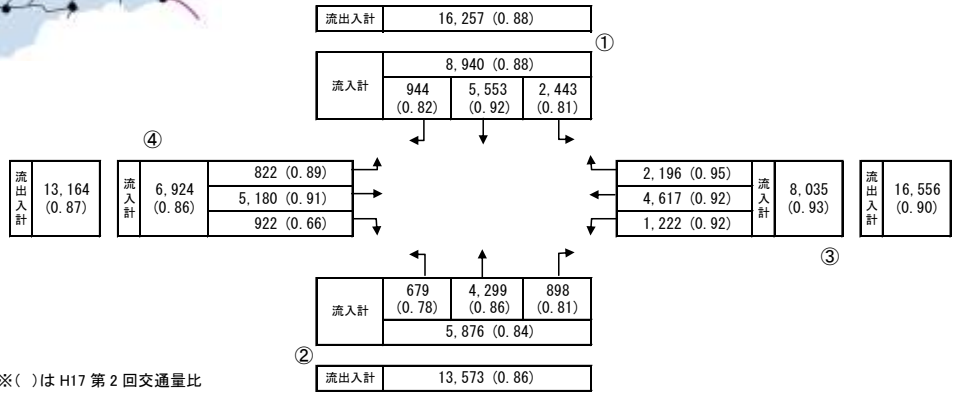
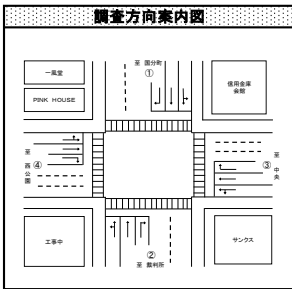
<青-25> 晩翠草堂前交差点（青葉区）



●調査日時

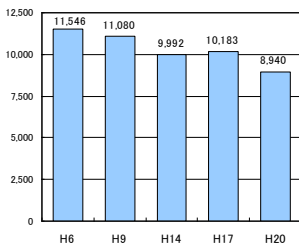
平成20年9月18日（木）7:00～19:00（12時間）

●方向別交通量（台/12時間）

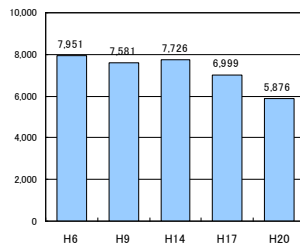


●過年度交通量との比較（台/12時間）※H17は第2回調査結果

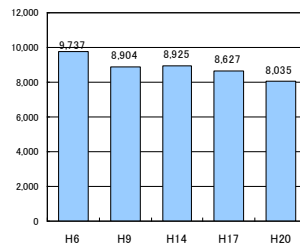
【①からの交通量】



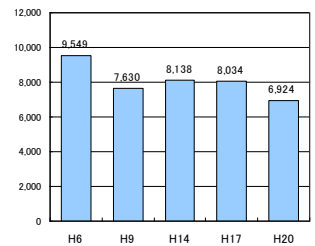
【②からの交通量】



【③からの交通量】

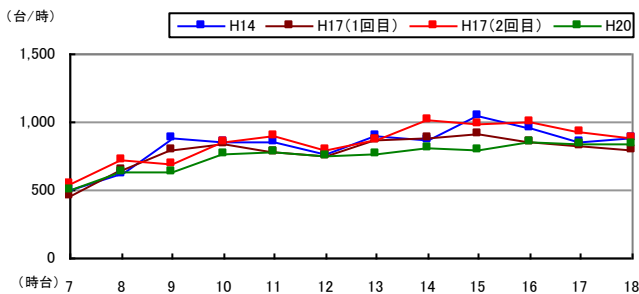


【④からの交通量】

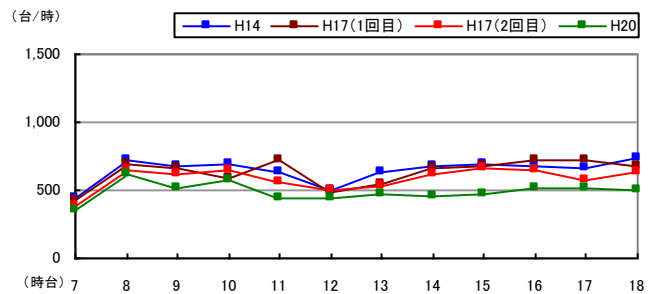


●時間帯別交通量（台/時）

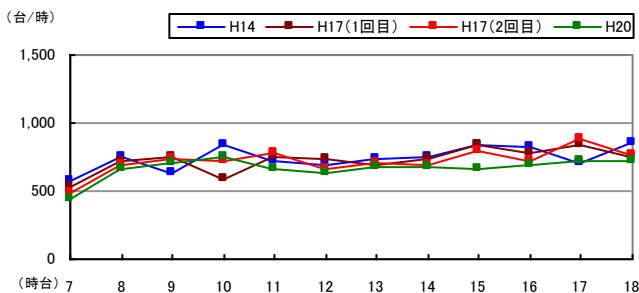
【①からの交通量】



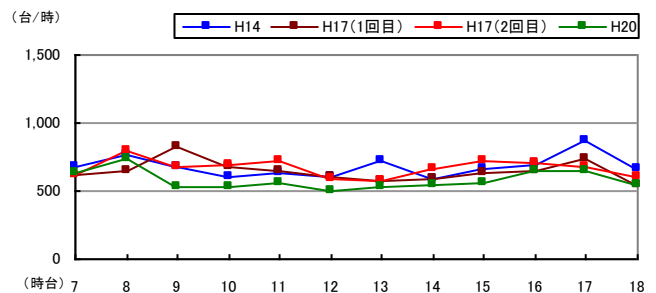
【②からの交通量】



【③からの交通量】



【④からの交通量】



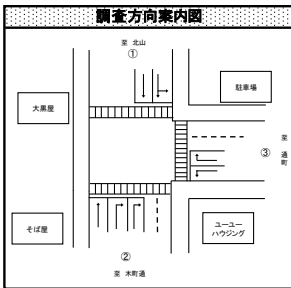
<青-26> 木町交差点（青葉区）



●調査日時

平成20年9月18日（木）7:00～19:00（12時間）

●方向別交通量（台/12時間）

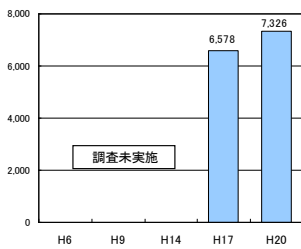


※()は H17 交通量比

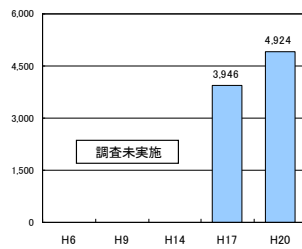
流出入計	12,524 (1.11)		
流入計	7,326 (1.11)		
	-	5,525 (1.14)	1,801 (1.04)
流出計	2,320 (0.97)	4,681 (1.05)	
	-	2,361 (1.14)	
流入計	-	2,878 (1.25)	2,046 (1.24)
	4,924 (1.25)		
流出入計	12,810 (1.18)		

●過年度交通量との比較（台/12時間）

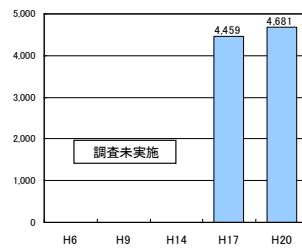
【①からの交通量】



【②からの交通量】

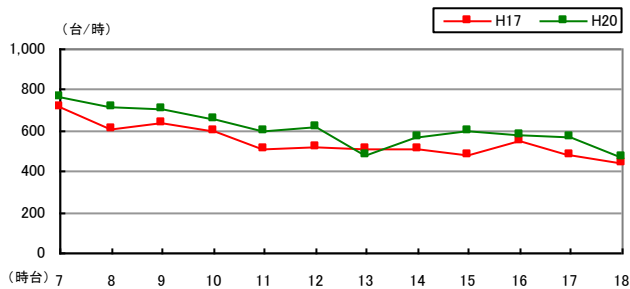


【③からの交通量】

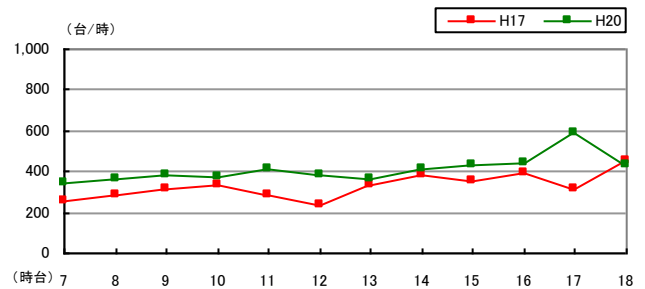


●時間帯別交通量（台/時）

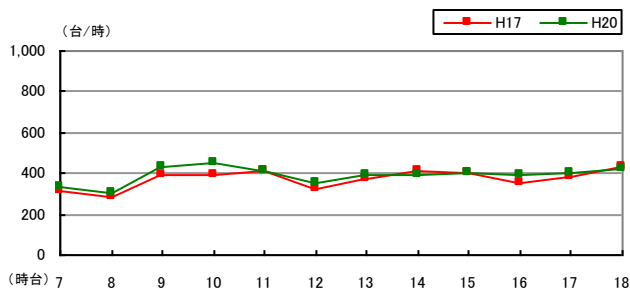
【①からの交通量】



【②からの交通量】



【③からの交通量】



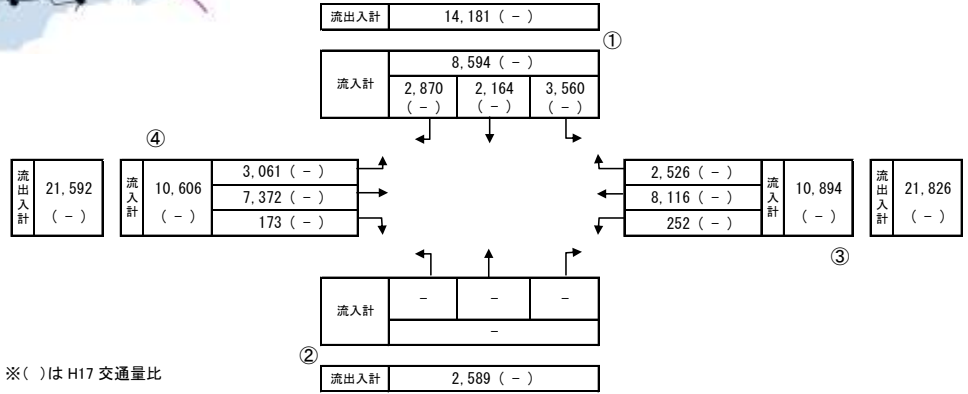
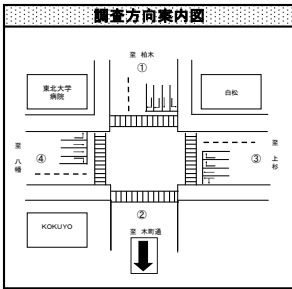
<青-27> 木町通一丁目交差点（青葉区）



●調査日時

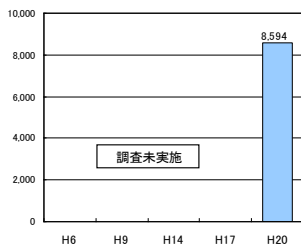
平成20年9月18日（木）7:00~19:00（12時間）

●方向別交通量（台/12時間）

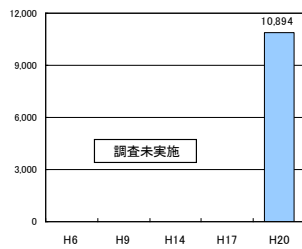


●過年度交通量との比較（台/12時間）

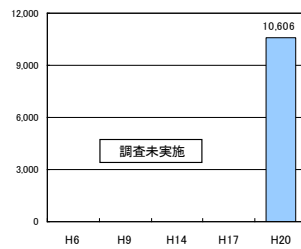
【①からの交通量】



【③からの交通量】

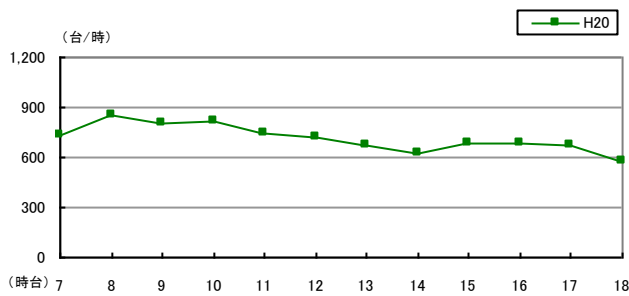


【④からの交通量】

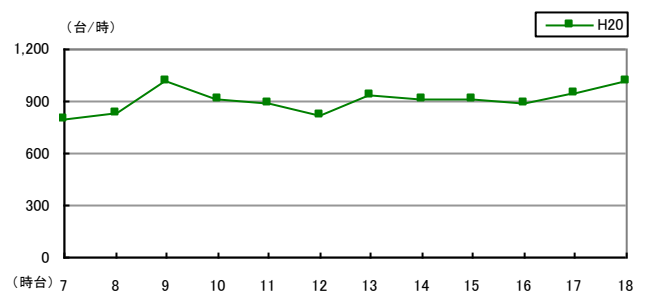


●時間帯別交通量（台/時）

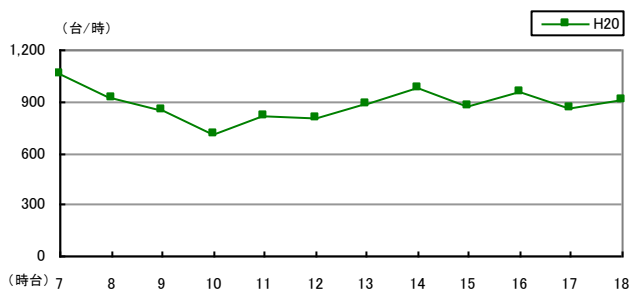
【①からの交通量】



【③からの交通量】



【④からの交通量】



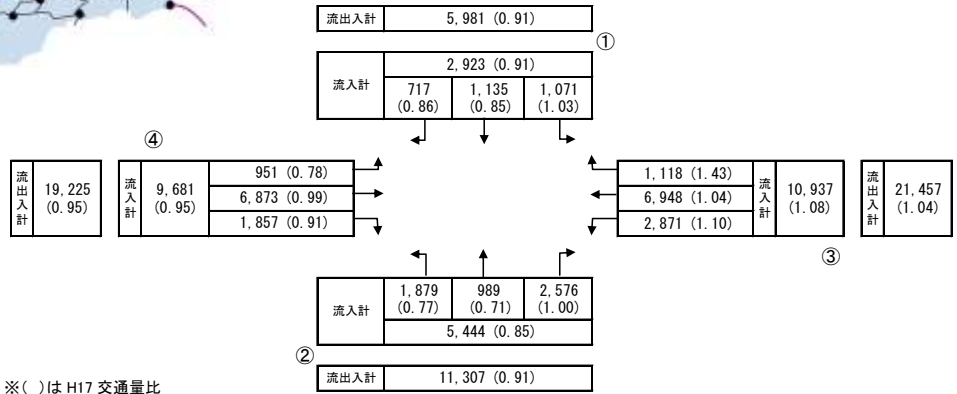
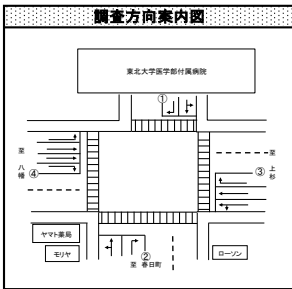
<青-28> 大学病院前交差点（青葉区）



●調査日時

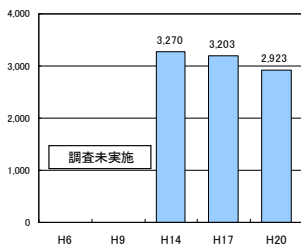
平成 20 年 9 月 18 日（木）7:00~19:00（12 時間）

●方向別交通量（台/12 時間）

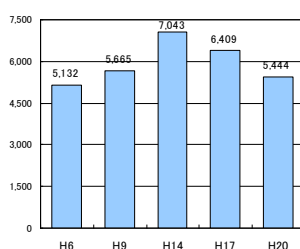


●過年度交通量との比較（台/12 時間）

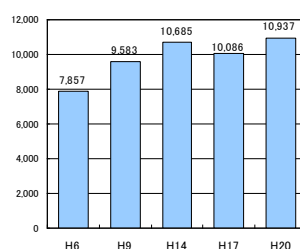
【①からの交通量】



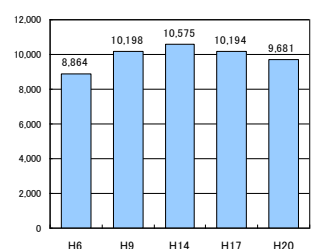
【②からの交通量】



【③からの交通量】

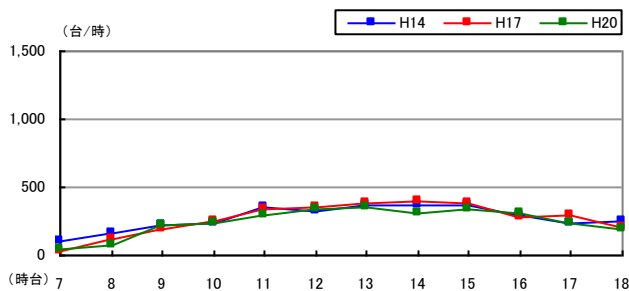


【④からの交通量】

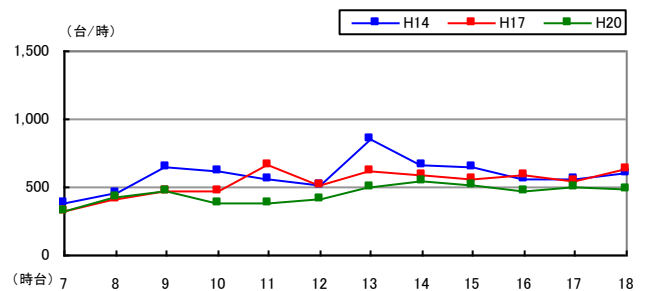


●時間帯別交通量（台/時）

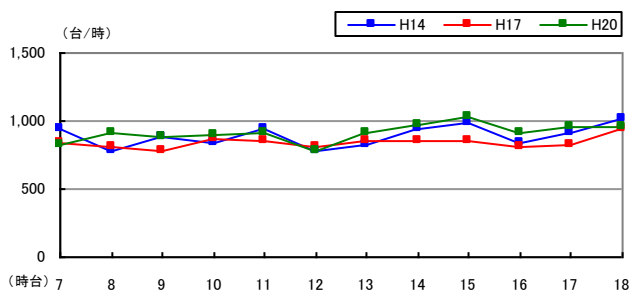
【①からの交通量】



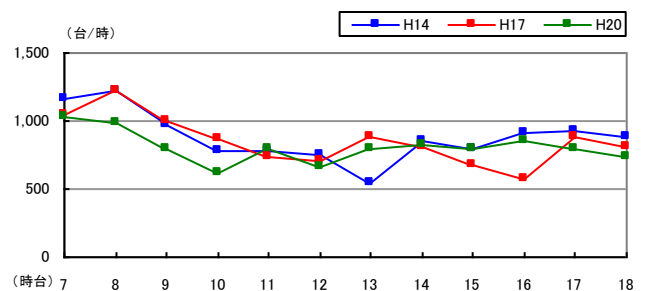
【②からの交通量】



【③からの交通量】



【④からの交通量】



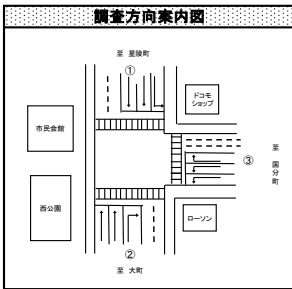
<青-29> 市民会館前交差点（青葉区）



●調査日時

平成20年9月18日（木）7:00～19:00（12時間）

●方向別交通量（台/12時間）

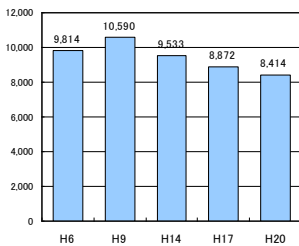


※()はH17第2回交通量比

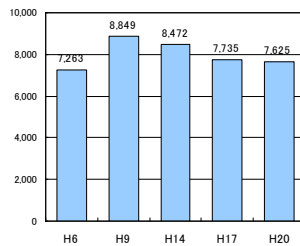
流出入計	15,287 (0.93)			①
流入計	8,414 (0.95)			
	-	6,166 (0.98)	2,248 (0.88)	
				③
				流入計
				4,396 (0.87)
				流出入計
				9,182 (0.91)
				②
流入計	-	5,087 (0.96)	2,538 (1.03)	
	7,625 (0.99)			
流出入計	16,401 (0.98)			

●過年度交通量との比較（台/12時間）※H17は第2回調査結果

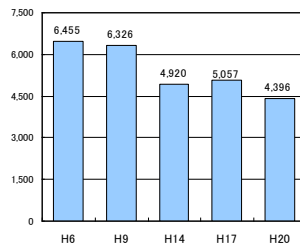
【①からの交通量】



【②からの交通量】

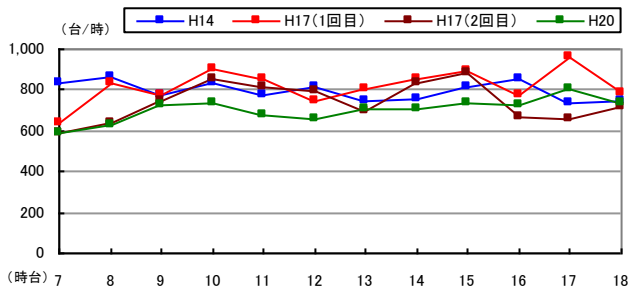


【③からの交通量】

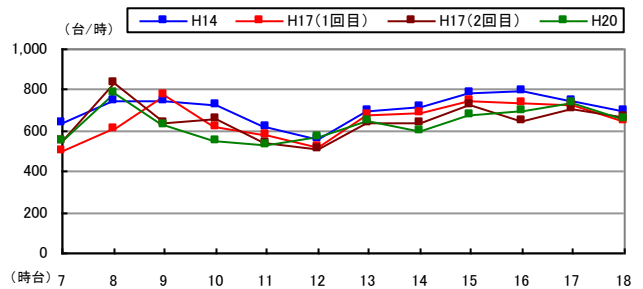


●時間帯別交通量（台/時）

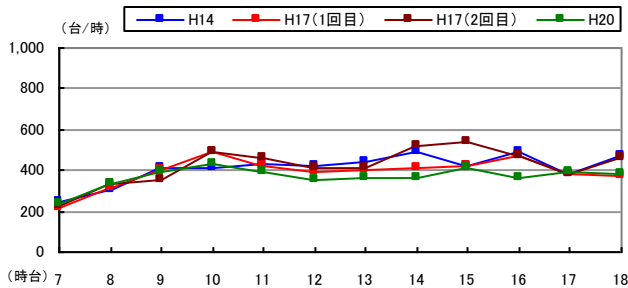
【①からの交通量】



【②からの交通量】



【③からの交通量】



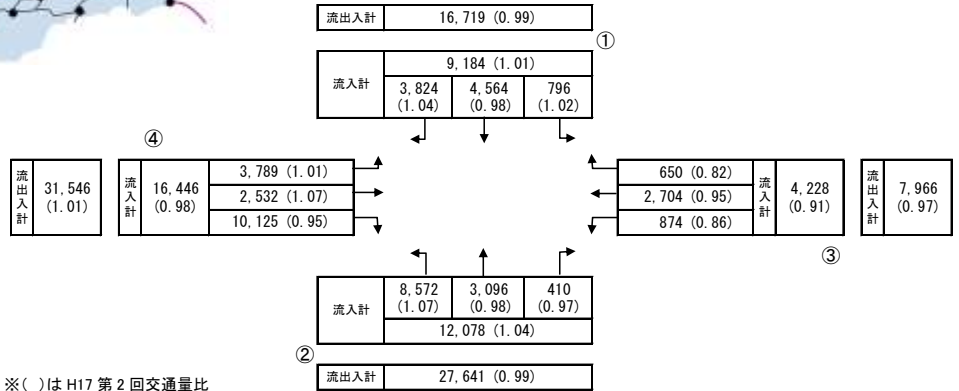
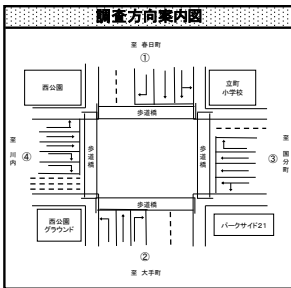
<青-30> 西公園前交差点（青葉区）



●調査日時

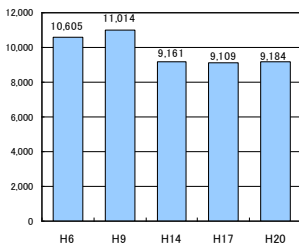
平成 20 年 9 月 18 日（木）7:00~19:00（12 時間）

●方向別交通量（台/12 時間）

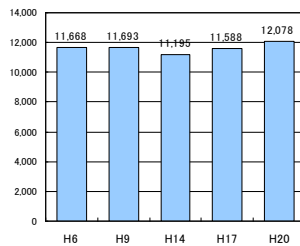


●過年度交通量との比較（台/12 時間）※H17 は第 2 回調査結果

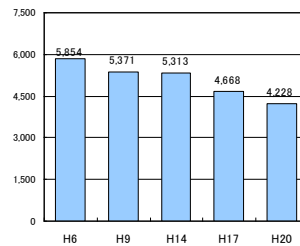
【①からの交通量】



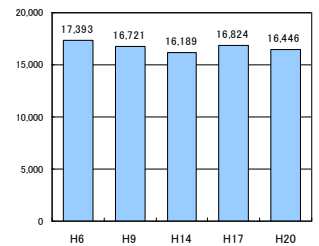
【②からの交通量】



【③からの交通量】

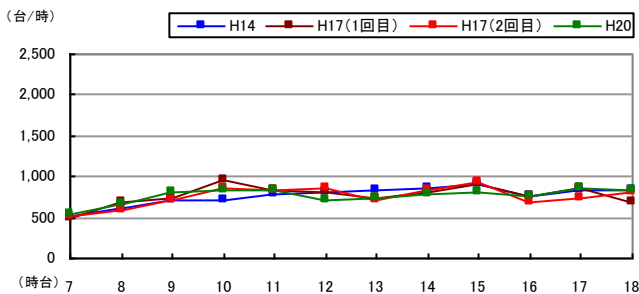


【④からの交通量】

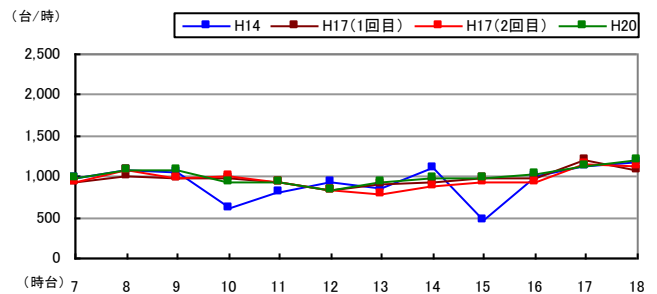


●時間帯別交通量（台/時）

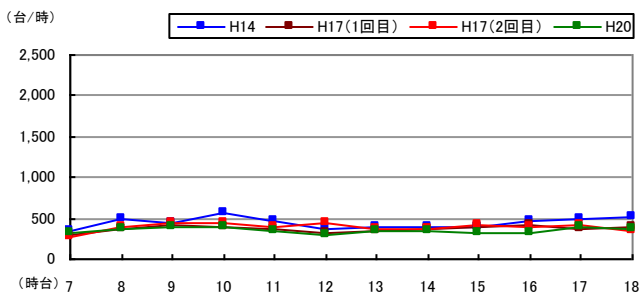
【①からの交通量】



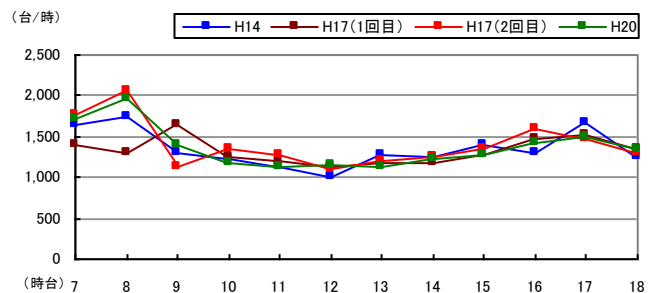
【②からの交通量】



【③からの交通量】



【④からの交通量】



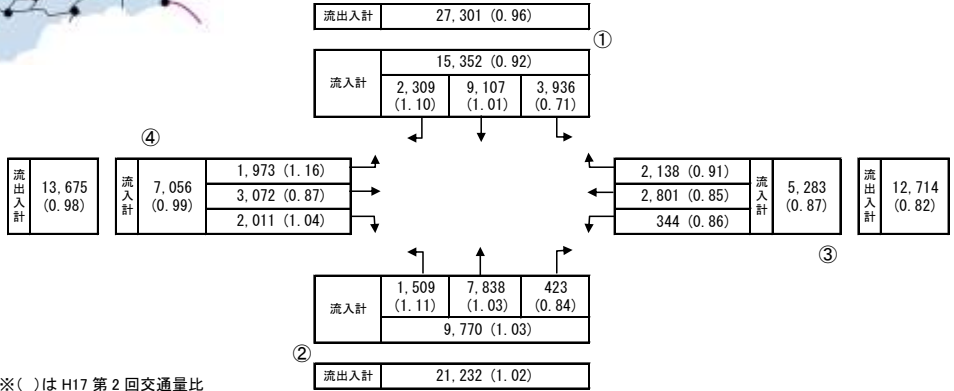
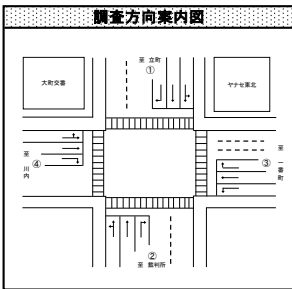
<青-31> 大町交差点（青葉区）



●調査日時

平成20年9月18日（木）7:00～19:00（12時間）

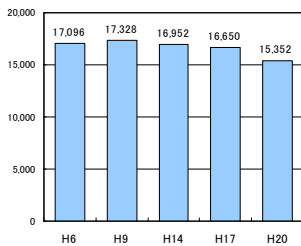
●方向別交通量（台/12時間）



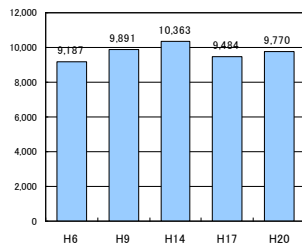
※()はH17第2回交通量比

●過年度交通量との比較（台/12時間）※H17は第2回調査結果

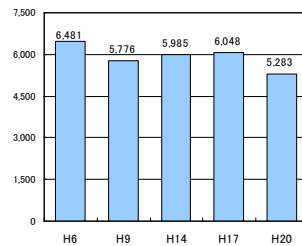
【①からの交通量】



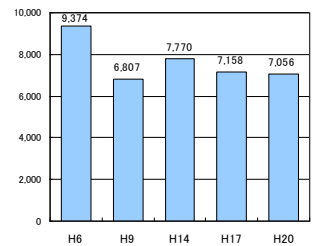
【②からの交通量】



【③からの交通量】

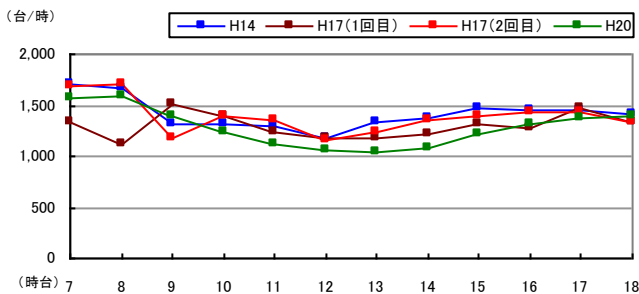


【④からの交通量】

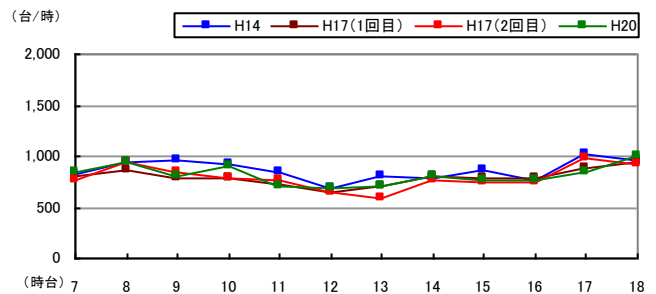


●時間帯別交通量（台/時）

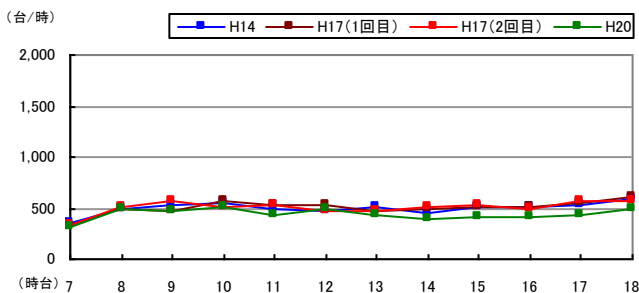
【①からの交通量】



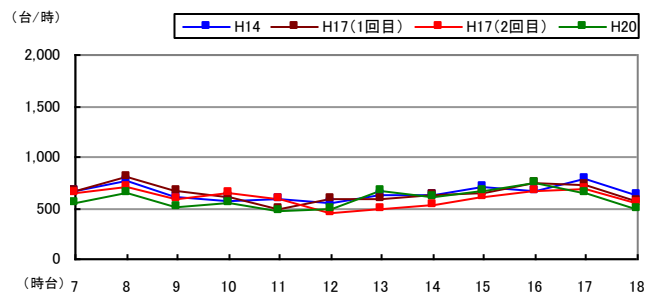
【②からの交通量】



【③からの交通量】



【④からの交通量】

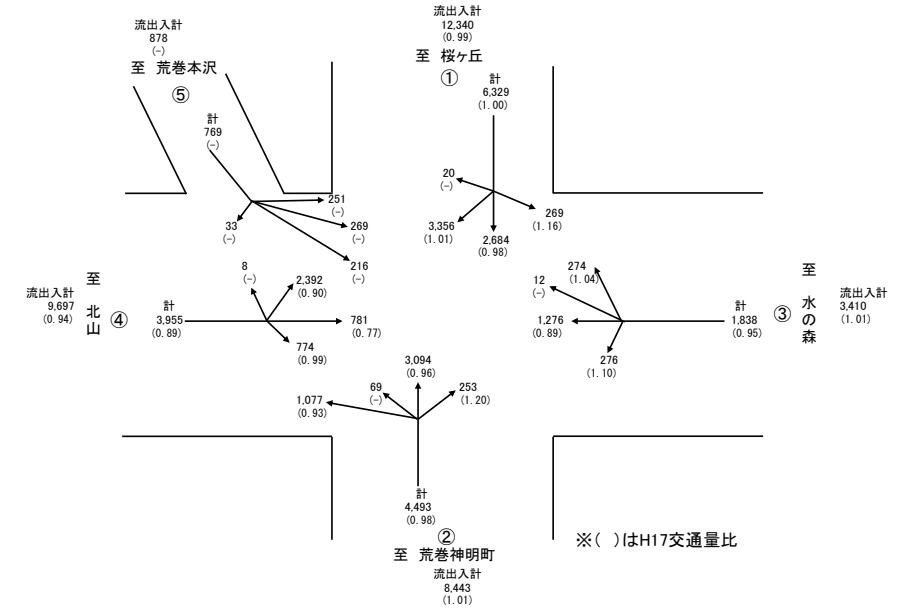
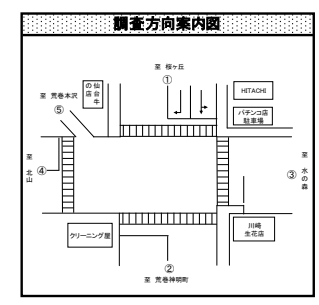


<青-33> 荒巻中央交差点（青葉区）

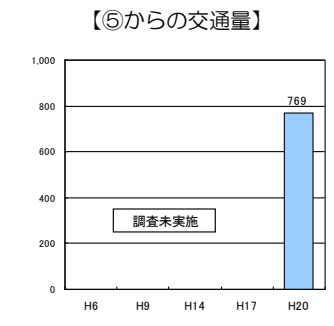
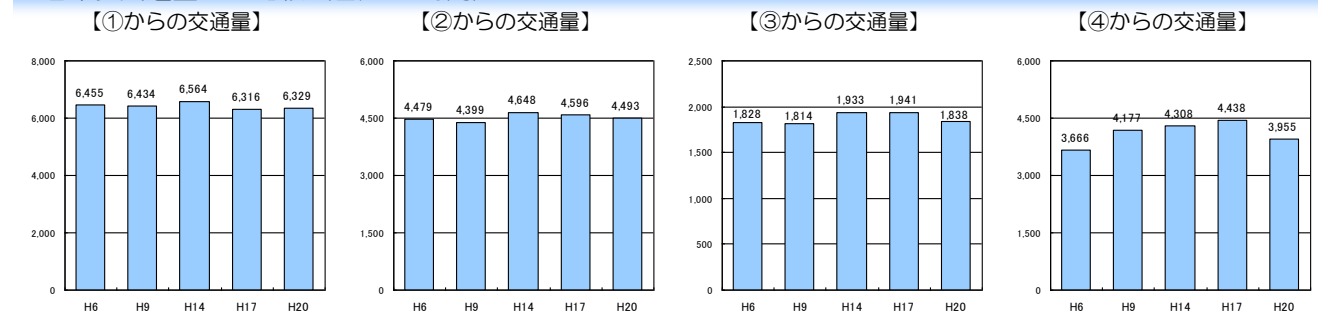


●調査日時
平成 20 年 9 月 17 日（水）7:00～19:00（12 時間）

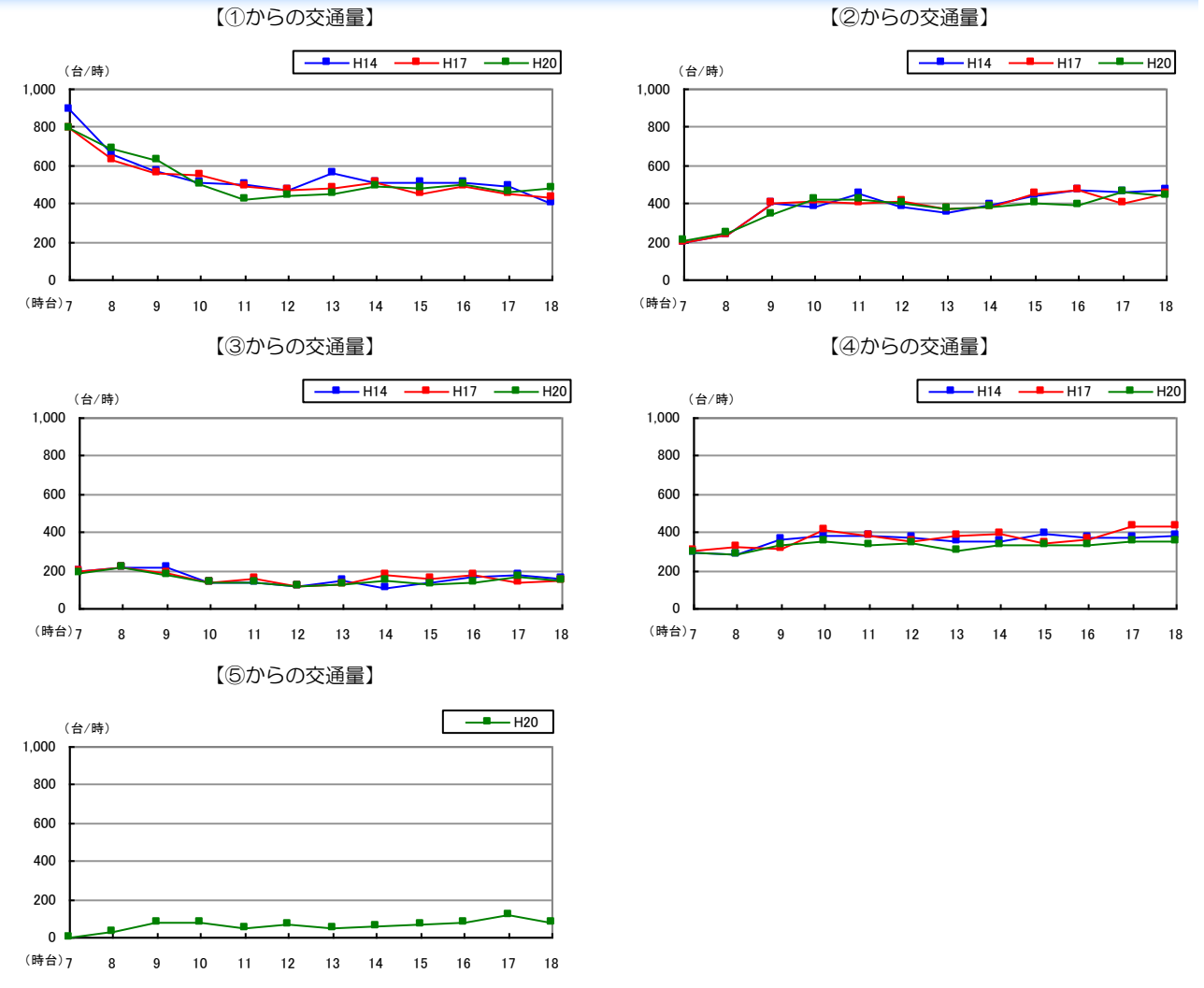
●方向別交通量（台/12 時間）



●過年度交通量との比較（台/12 時間）



●時間帯別交通量（台/時）



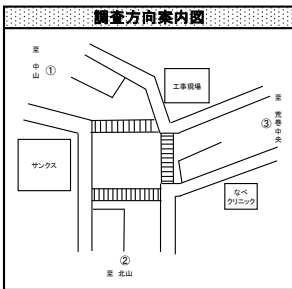
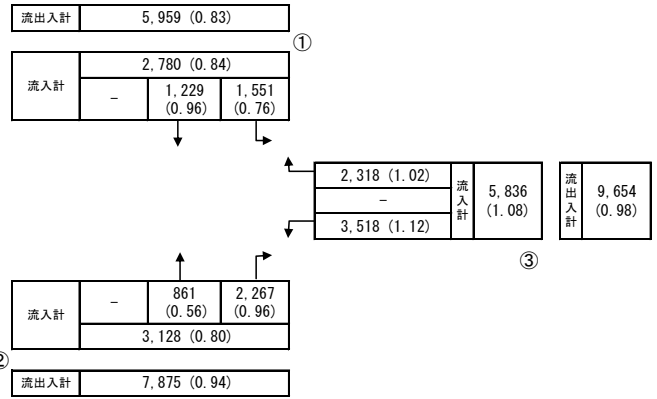
<青-34> 荒巻本沢二丁目バス停前交差点（青葉区）



●調査日時

平成20年9月17日（水）7:00～19:00（12時間）

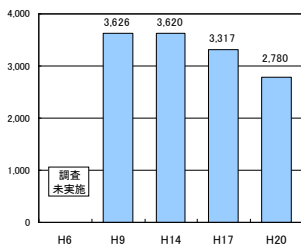
●方向別交通量（台/12時間）



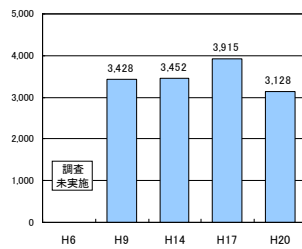
※()はH17交通量比

●過年度交通量との比較（台/12時間）

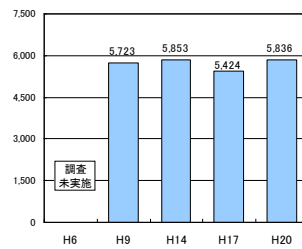
【①からの交通量】



【②からの交通量】

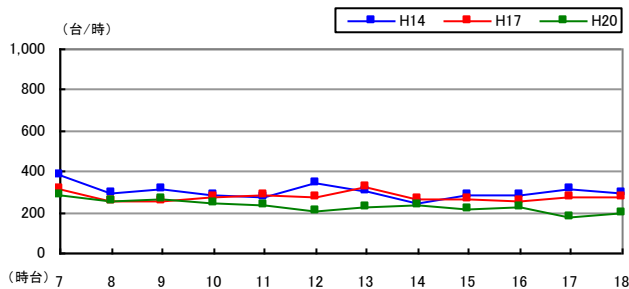


【③からの交通量】

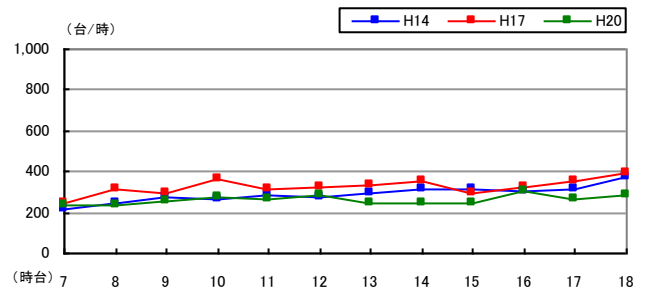


●時間帯別交通量（台/時）

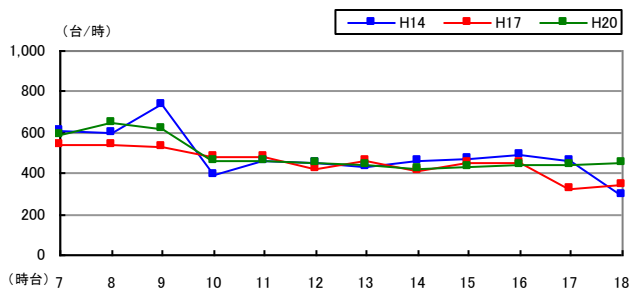
【①からの交通量】



【②からの交通量】



【③からの交通量】



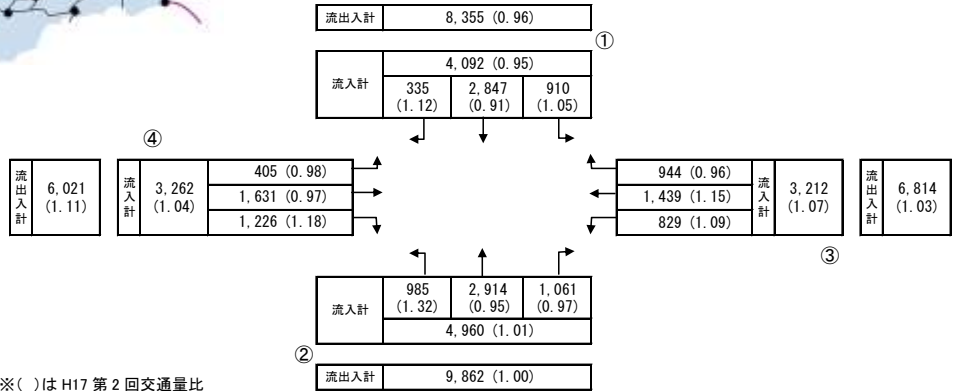
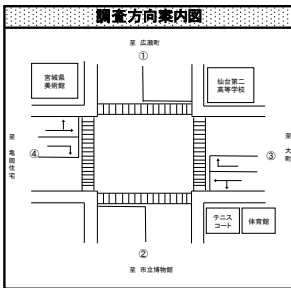
<青-35> 仙台第二高等学校前交差点（青葉区）



●調査日時

平成20年9月18日（木）7:00～19:00（12時間）

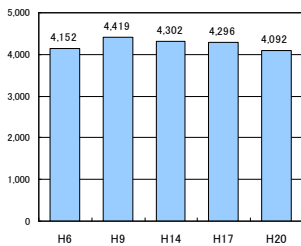
●方向別交通量（台/12時間）



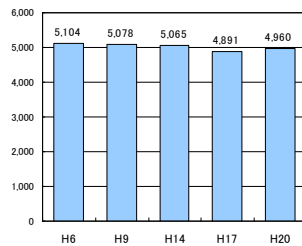
※()はH17第2回交通量比

●過年度交通量との比較（台/12時間）※H17は第2回調査結果

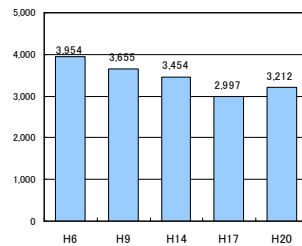
【①からの交通量】



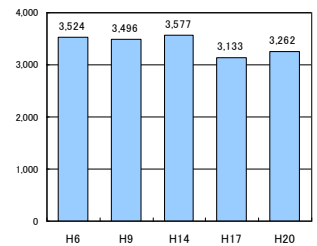
【②からの交通量】



【③からの交通量】

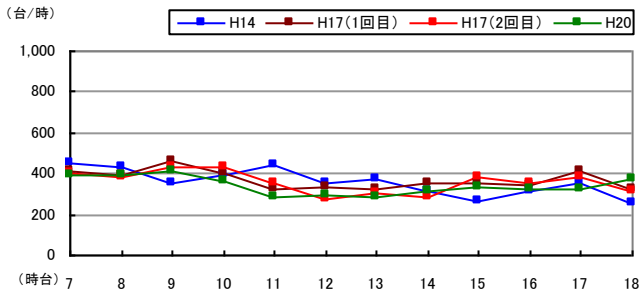


【④からの交通量】

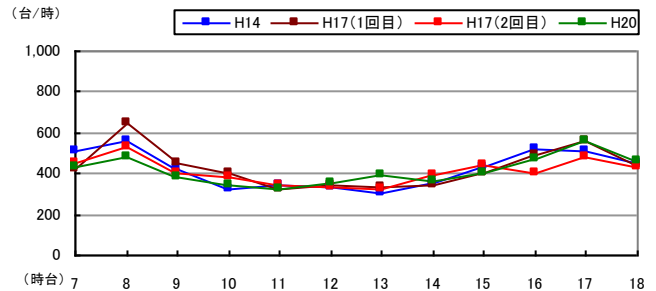


●時間帯別交通量（台/時）

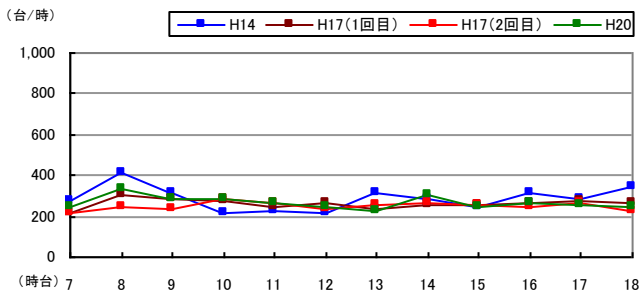
【①からの交通量】



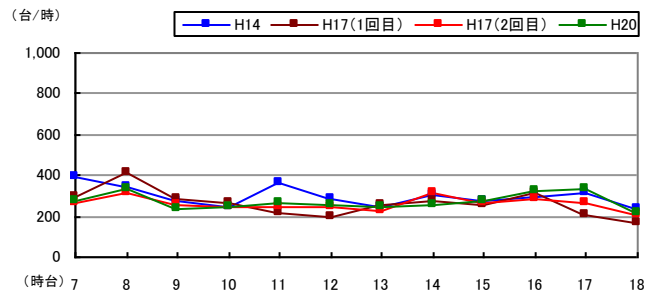
【②からの交通量】



【③からの交通量】



【④からの交通量】



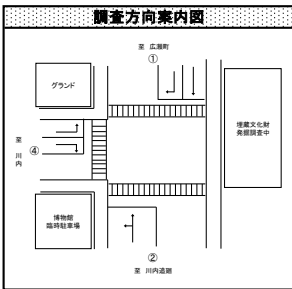
<青-36> 東北大グラウンド前交差点（青葉区）



●調査日時

平成20年9月18日（木）7:00～19:00（12時間）

●方向別交通量（台/12時間）



流出入計	9,679 (0.98)		
流入計	4,828 (0.98)		
	1,303 (0.94)	3,525 (0.99)	-
流出計	4,851 (0.98)		
	1,278 (1.02)	-	3,573 (0.98)
流出入計	9,709 (1.02)		

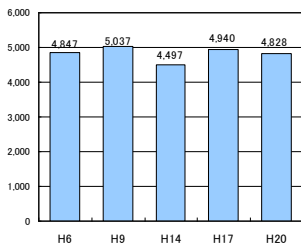
流出入計	5,192 (1.04)	2,390 (1.07)	1,278 (1.02)
流入計	2,390 (1.07)	-	1,112 (1.14)
流出計	-	2,390 (1.07)	1,112 (1.14)

流入計	1,499 (1.08)	3,573 (0.98)	-
流出計	-	2,074 (0.98)	-
流出入計	5,072 (1.01)		

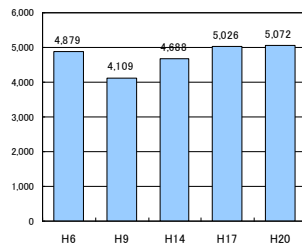
※()はH17第2回交通量比

●過年度交通量との比較（台/12時間）※H17は第2回調査結果

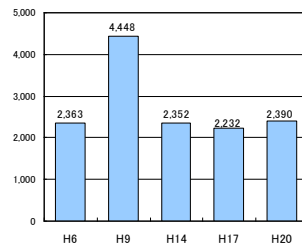
【①からの交通量】



【②からの交通量】

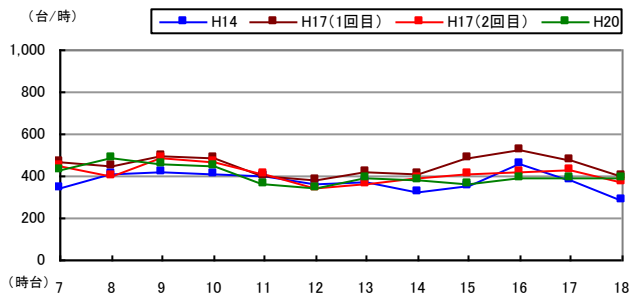


【④からの交通量】

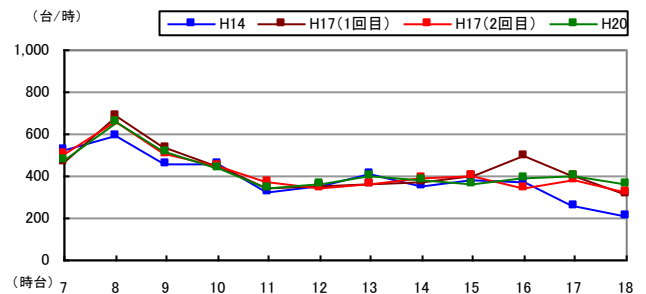


●時間帯別交通量（台/時）

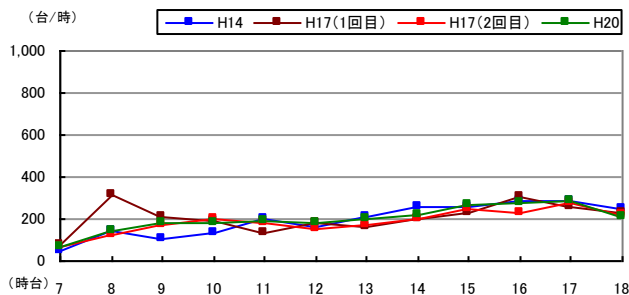
【①からの交通量】



【②からの交通量】



【④からの交通量】



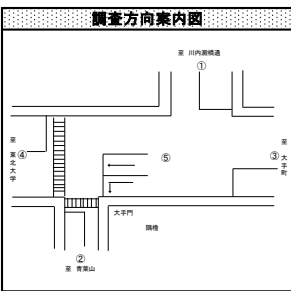
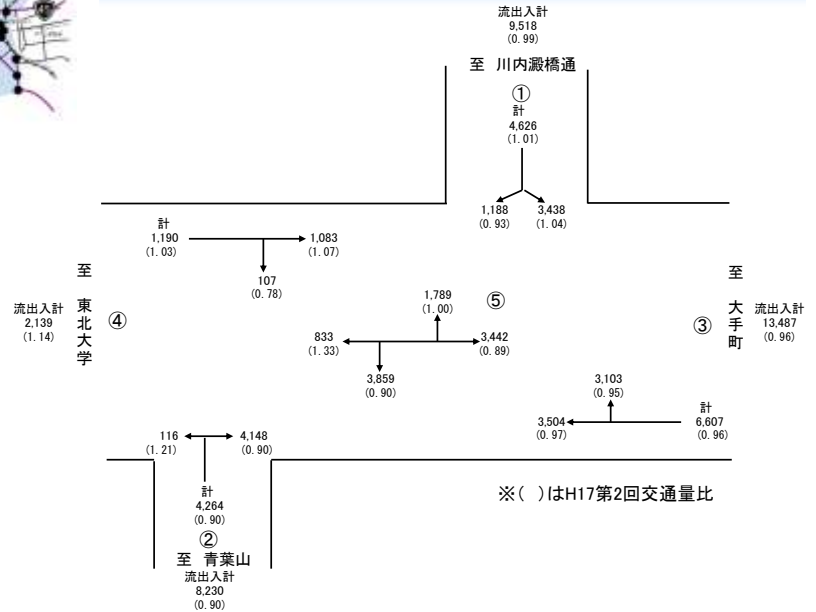
<青-37> 仙台城址入口交差点（青葉区）



●調査日時

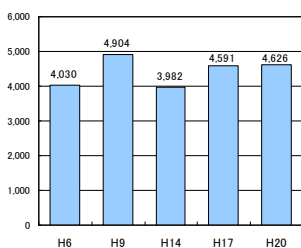
平成20年9月18日（木）7:00～19:00（12時間）

●方向別交通量（台/12時間）

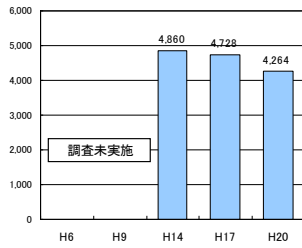


●過年度交通量との比較（台/12時間）※H17は第2回調査結果

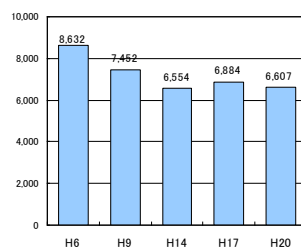
【①からの交通量】



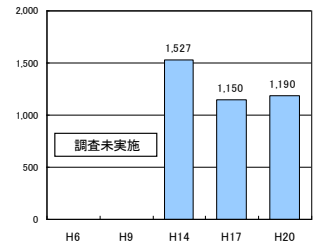
【②からの交通量】



【③からの交通量】

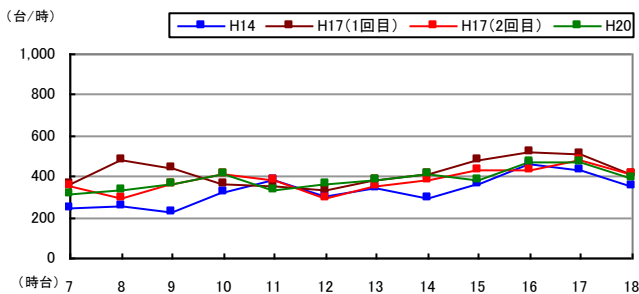


【④からの交通量】

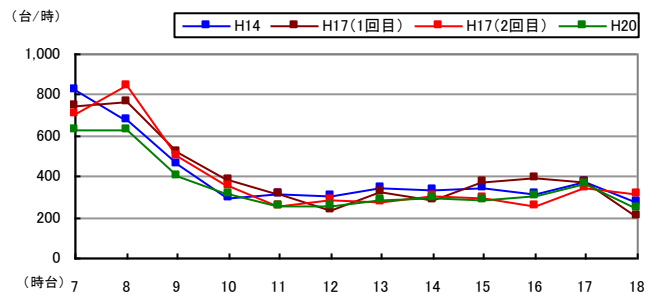


●時間帯別交通量（台/時）

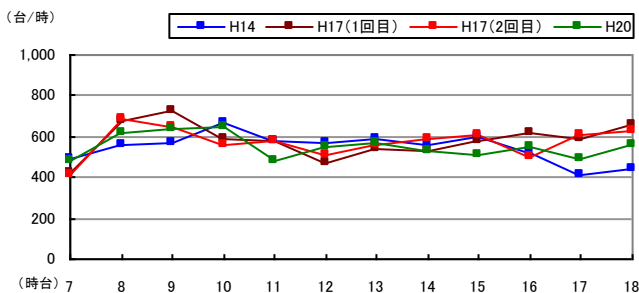
【①からの交通量】



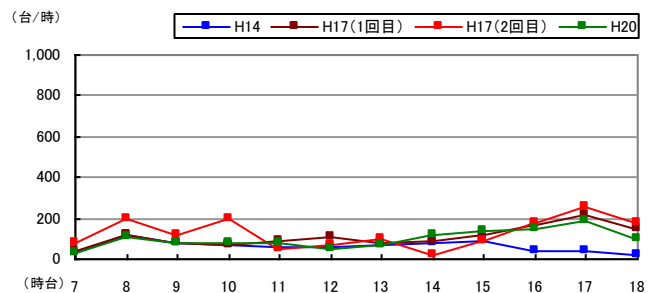
【②からの交通量】



【③からの交通量】



【④からの交通量】



<青-38> 仙台城址交差点（青葉区）

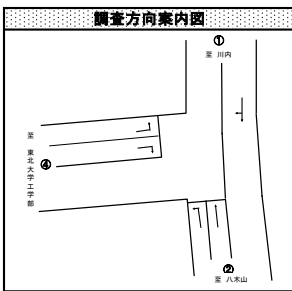


●調査日時

平成20年9月11日（木）7:00～19:00（12時間）

●方向別交通量（台/12時間）

流出入計	8,363 (-)		
流入計	4,031 (-)		
	74 (-)	3,957 (-)	-
	↓ ↓		
流出入計	11,435 (-)		
	流入計	1,737 (-)	4,257 (-)
		5,994 (-)	
↑ ↑		-	

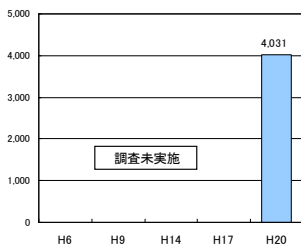


流出入計	3,370 (-)	流入計	1,559 (-)	75 (-)
				-
				1,484 (-)

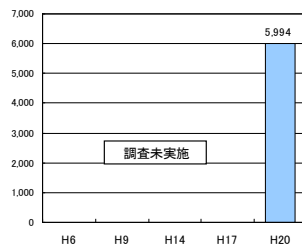
※(-)はH17交通量比

●過年度交通量との比較（台/12時間）

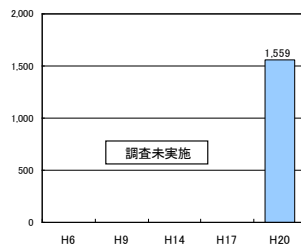
【①からの交通量】



【②からの交通量】

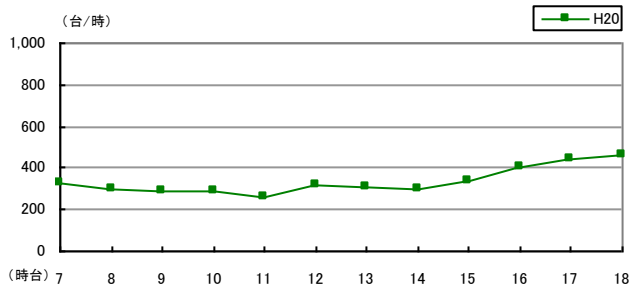


【④からの交通量】

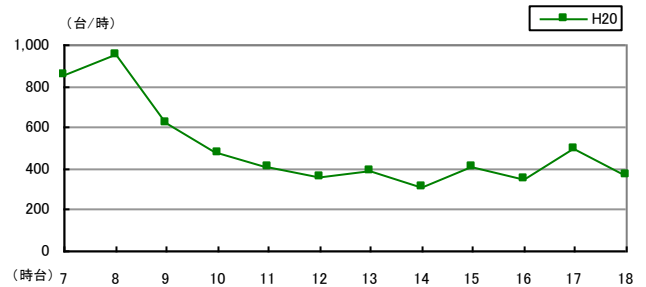


●時間帯別交通量（台/時）

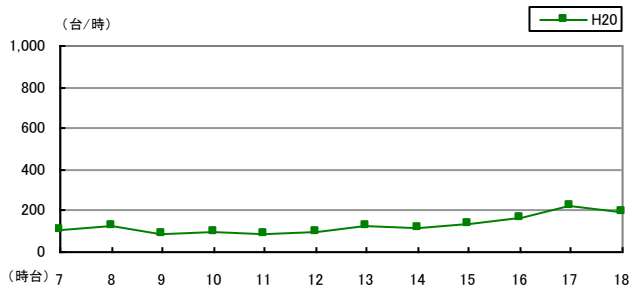
【①からの交通量】



【②からの交通量】



【④からの交通量】



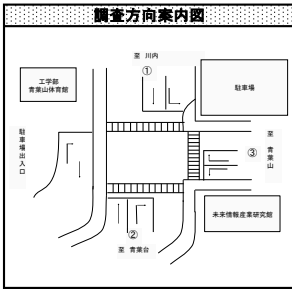
<青-40> 応用物理学科前交差点（青葉区）



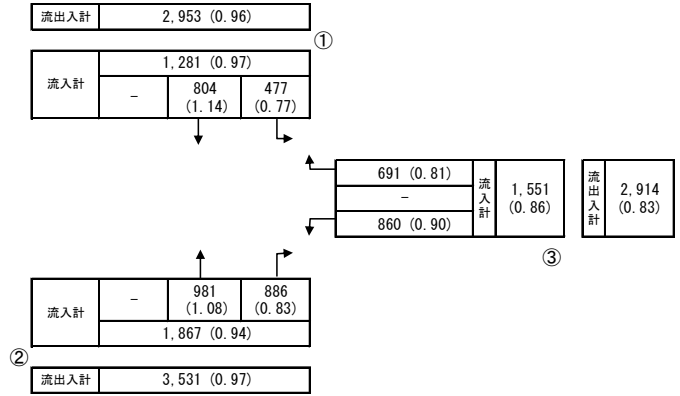
●調査日時

平成 20 年 9 月 11 日（木）7:00~19:00（12 時間）

●方向別交通量（台/12 時間）

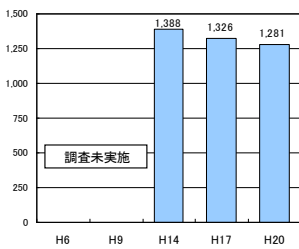


※()は H17 交通量比

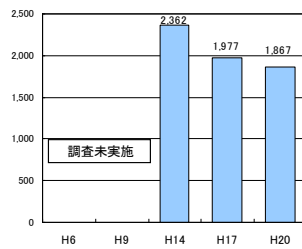


●過年度交通量との比較（台/12 時間）

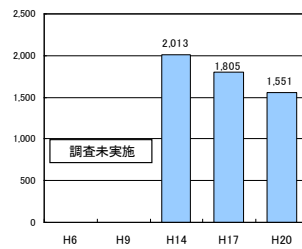
【①からの交通量】



【②からの交通量】

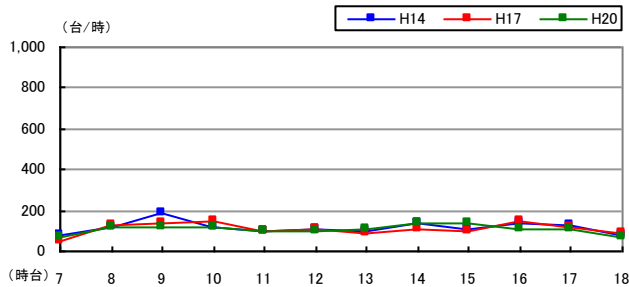


【③からの交通量】

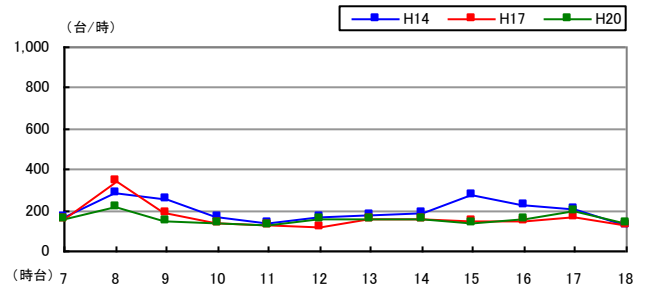


●時間帯別交通量（台/時）

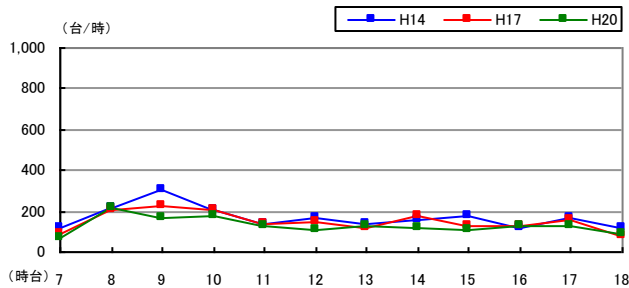
【①からの交通量】



【②からの交通量】



【③からの交通量】



<青-41> 大崎八幡神社入口交差点（青葉区）



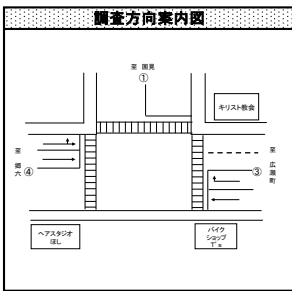
●調査日時

平成 20 年 9 月 11 日（木）7:00~19:00（12 時間）

●方向別交通量（台/12 時間）

流出入計	6,119 (0.97)	
流入計	2,671 (0.89)	
	626 (0.92)	2,045 (0.88)

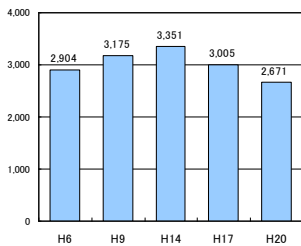
流出入計	12,859 (0.97)	流入計	639 (1.13)		流出入計	2,809 (1.02)	流入計	8,255 (0.98)	流出入計	16,448 (0.96)
			6,787 (0.97)	6,148 (0.96)						



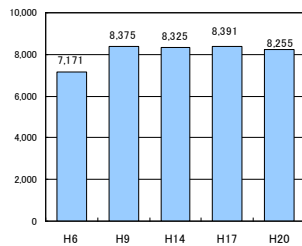
※()は H17 交通量比

●過年度交通量との比較（台/12 時間）

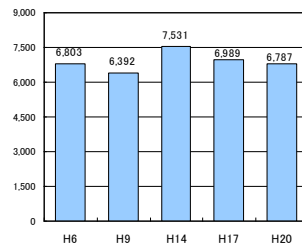
【①からの交通量】



【③からの交通量】

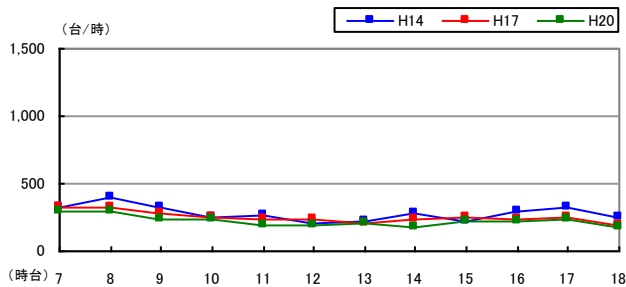


【④からの交通量】

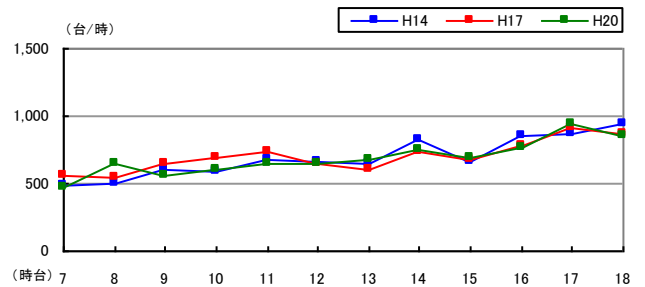


●時間帯別交通量（台/時）

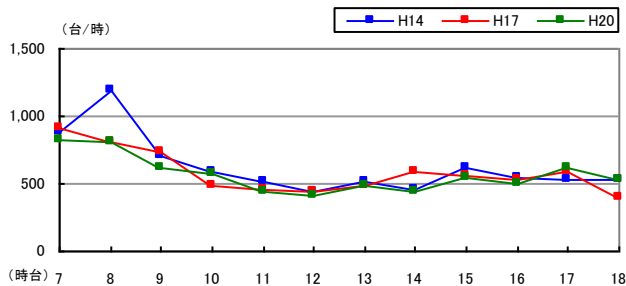
【①からの交通量】



【③からの交通量】



【④からの交通量】



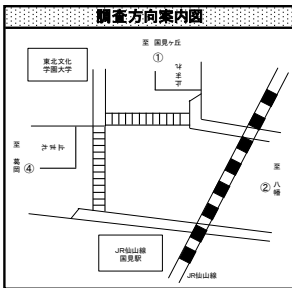
<青-42> JR仙山線国見駅前交差点（青葉区）



●調査日時

平成 20 年 9 月 11 日（木）7:00~19:00（12 時間）

●方向別交通量（台/12 時間）

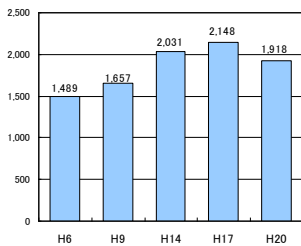


流出入計	3,627 (0.93)	
流入計	1,918 (0.89)	
	841 (1.03)	1,077 (0.81)
流出計	910 (1.01)	
	-	666 (0.87)
流入計	566 (0.86)	799 (0.92)
流出入計	3,108 (0.86)	

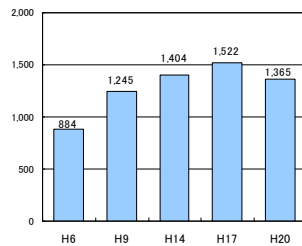
※()は H17 交通量比

●過年度交通量との比較（台/12 時間）

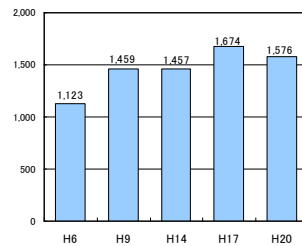
【①からの交通量】



【②からの交通量】

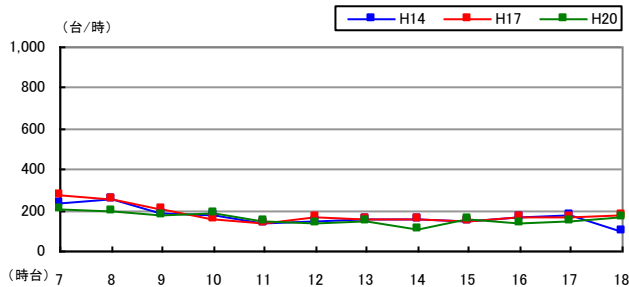


【④からの交通量】

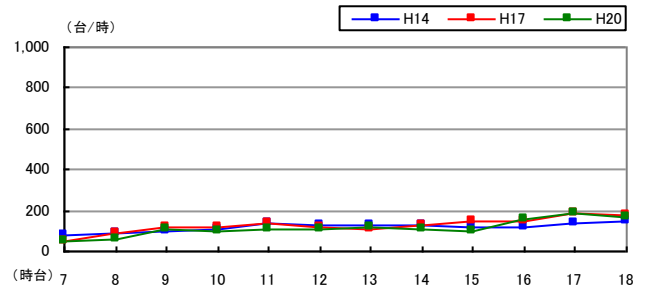


●時間帯別交通量（台/時）

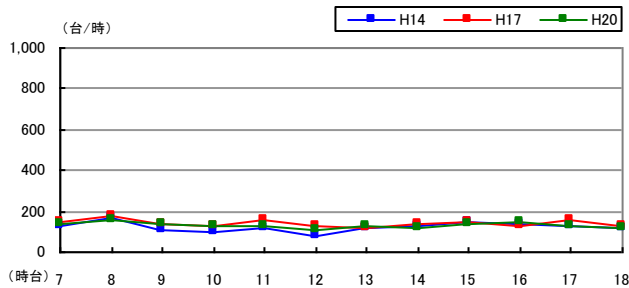
【①からの交通量】



【②からの交通量】



【④からの交通量】



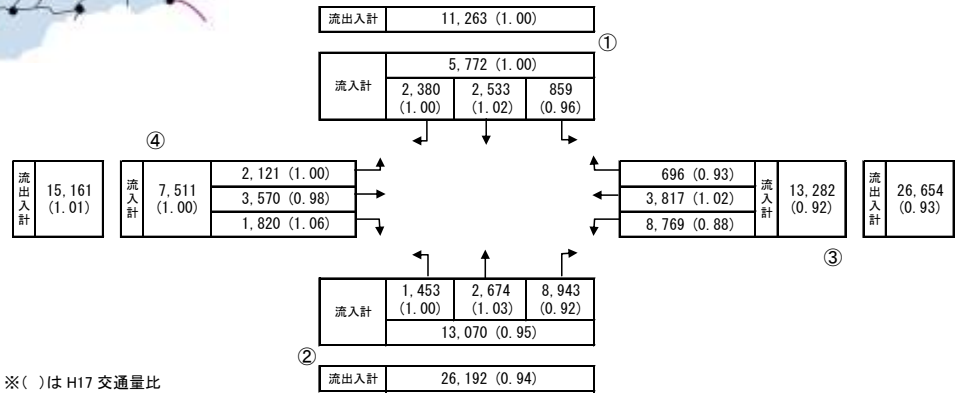
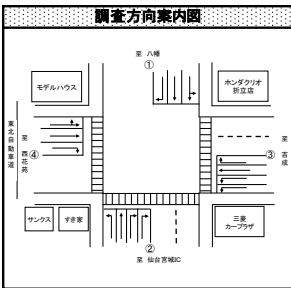
<青-43> 折立交差点 (青葉区)



●調査日時

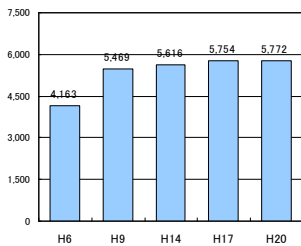
平成 20 年 9 月 11 日 (木) 7:00~19:00 (12 時間)

●方向別交通量 (台/12 時間)

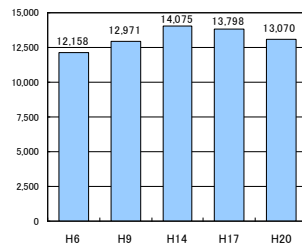


●過年度交通量との比較 (台/12 時間)

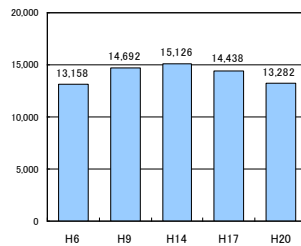
【①からの交通量】



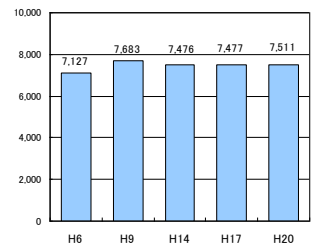
【②からの交通量】



【③からの交通量】

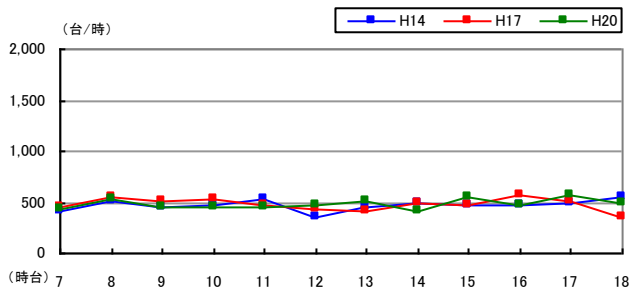


【④からの交通量】

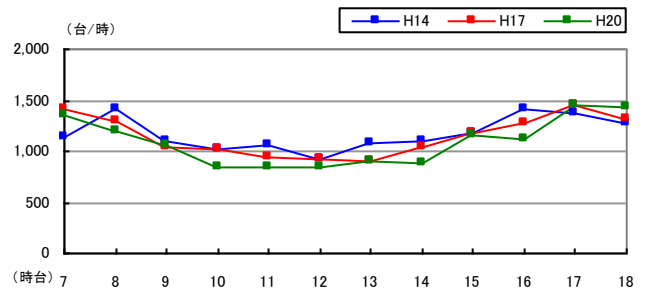


●時間帯別交通量 (台/時)

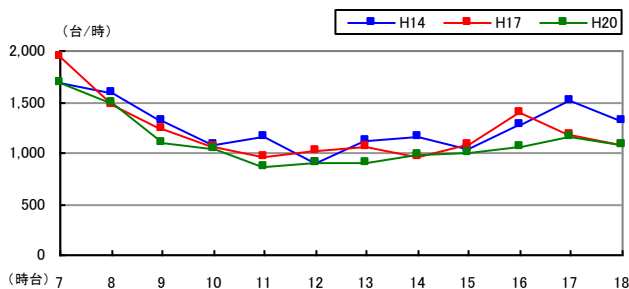
【①からの交通量】



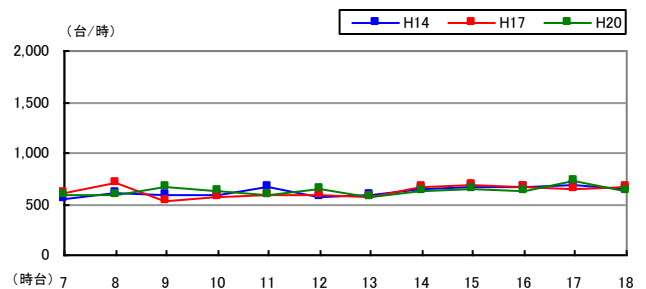
【②からの交通量】



【③からの交通量】



【④からの交通量】



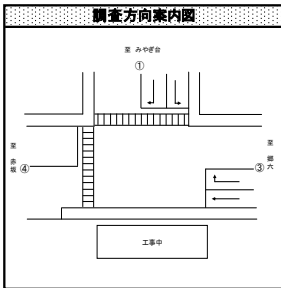
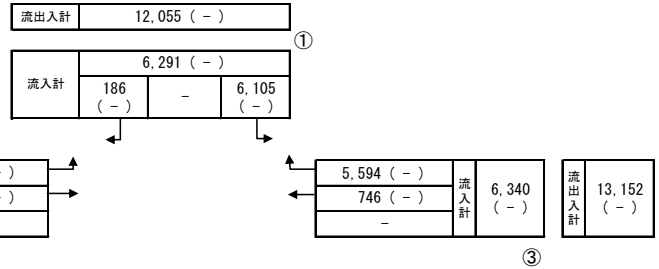
<青-44> 大竹新田交差点（青葉区）



●調査日時

平成20年9月11日（木）7:00～19:00（12時間）

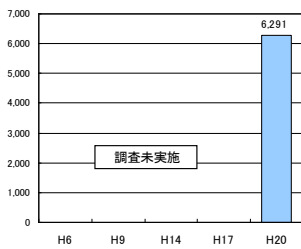
●方向別交通量（台/12時間）



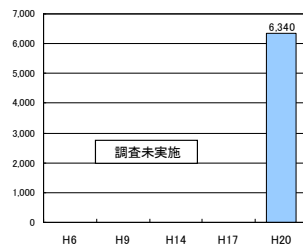
※(-)はH17交通量比

●過年度交通量との比較（台/12時間）

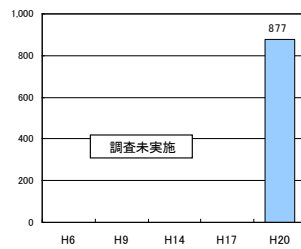
【①からの交通量】



【③からの交通量】

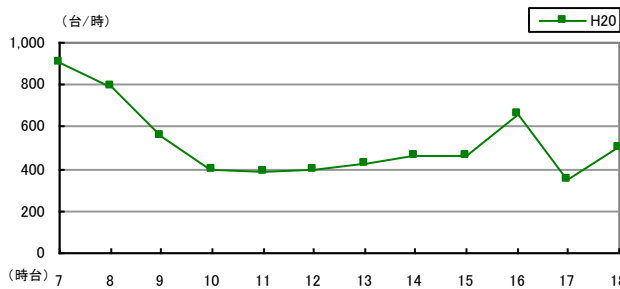


【④からの交通量】

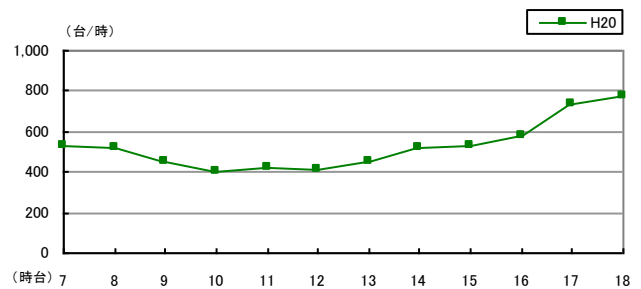


●時間帯別交通量（台/時）

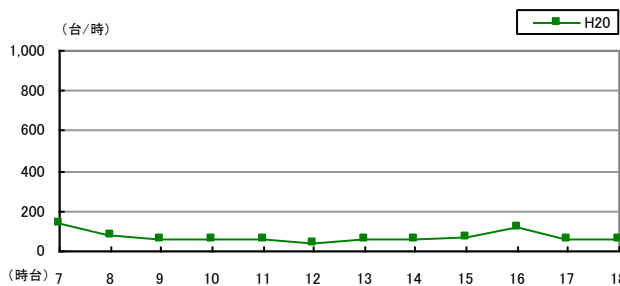
【①からの交通量】



【③からの交通量】



【④からの交通量】



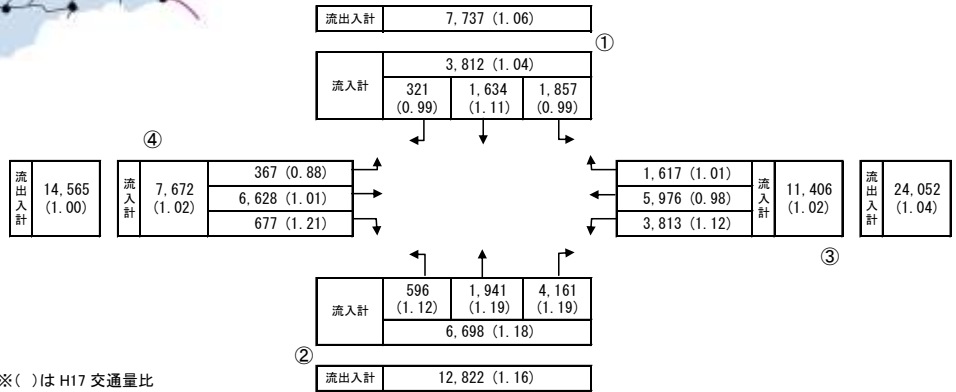
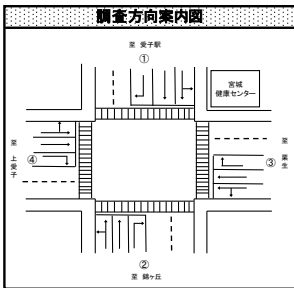
<青-45> 愛子交差点 (青葉区)



●調査日時

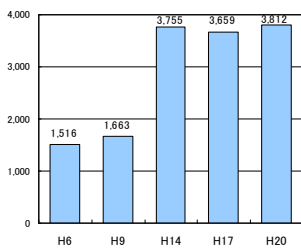
平成20年9月1日(木) 7:00~19:00 (12時間)

●方向別交通量 (台/12時間)

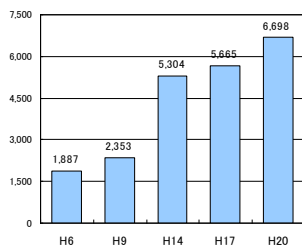


●過年度交通量との比較 (台/12時間)

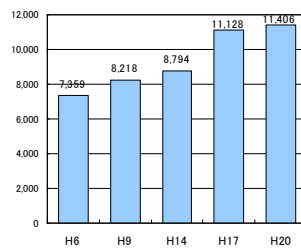
【①からの交通量】



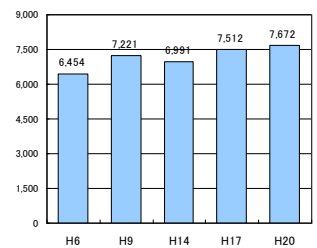
【②からの交通量】



【③からの交通量】

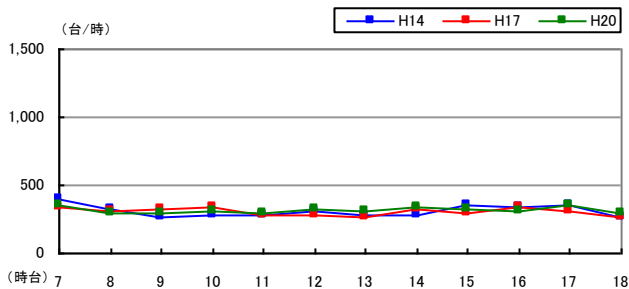


【④からの交通量】

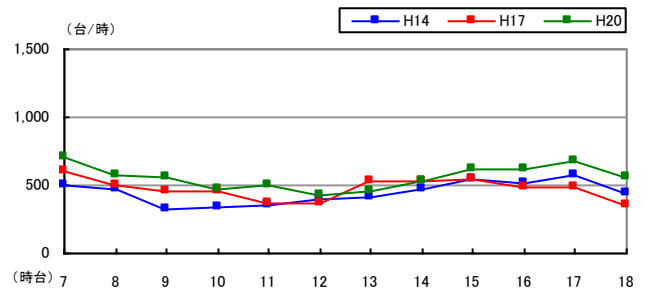


●時間帯別交通量 (台/時)

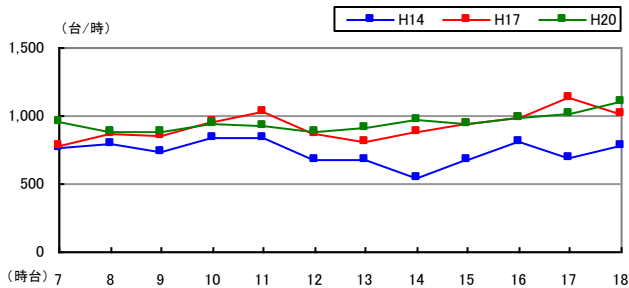
【①からの交通量】



【②からの交通量】



【③からの交通量】



【④からの交通量】

