

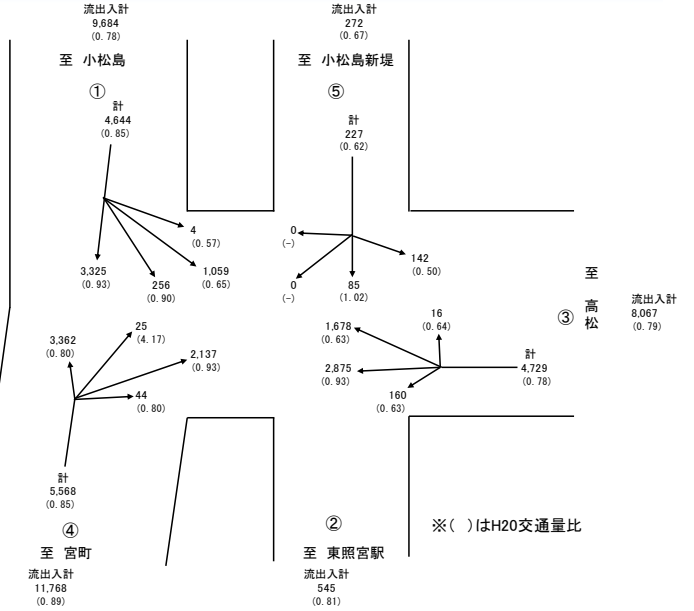
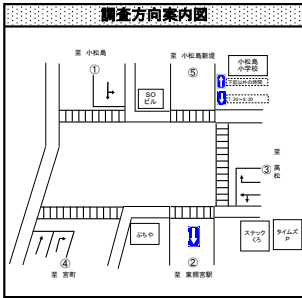
<青-1> 小松島小学校前交差点（青葉区）



●調査日時

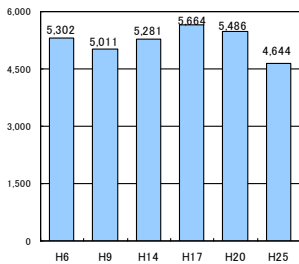
平成 25 年 10 月 3 日（木）7:00~19:00（12 時間）

●方向別交通量（台/12 時間）

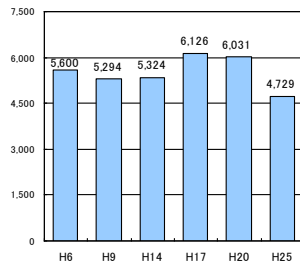


●過年度交通量との比較（台/12 時間）

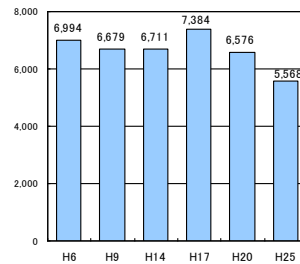
【①からの交通量】



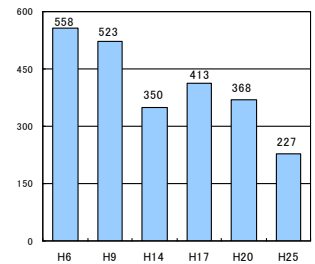
【③からの交通量】



【④からの交通量】

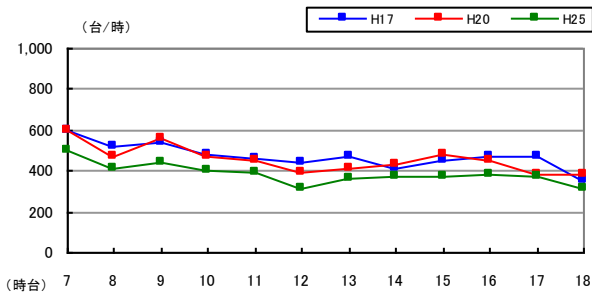


【⑤からの交通量】

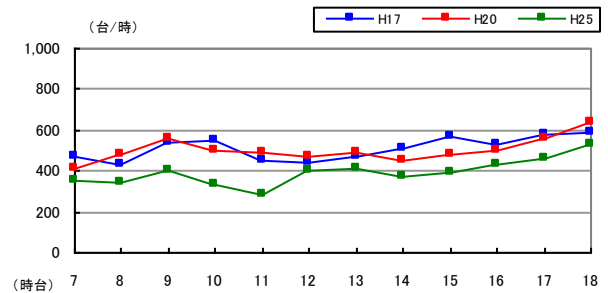


●時間帯別交通量（台/時）

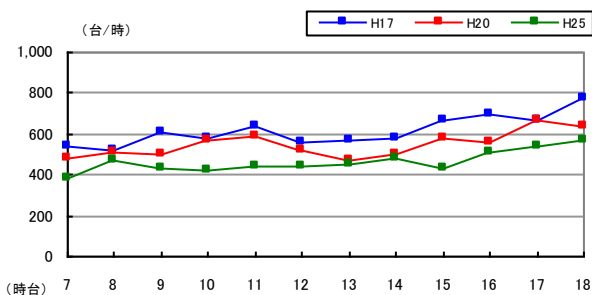
【①からの交通量】



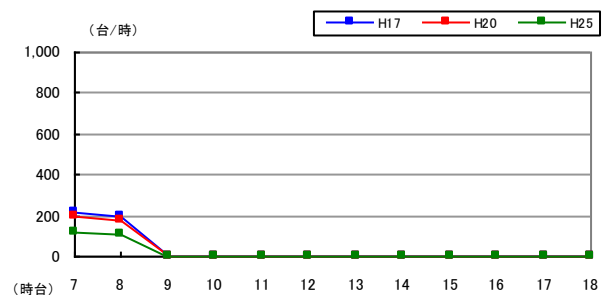
【③からの交通量】



【④からの交通量】



【⑤からの交通量】



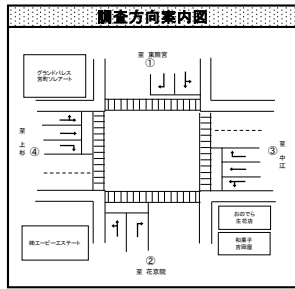
<青-2> 宮町三丁目交差点（青葉区）



●調査日時

平成 25 年 10 月 24 日（木）7:00~19:00（12 時間）

●方向別交通量（台/12 時間）

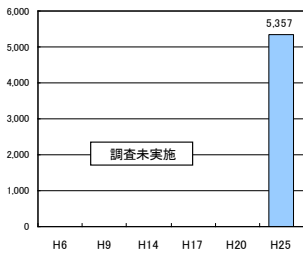


流出入計	10,058 (-)		
流入計	5,357 (-)		
	1,527 (-)	3,426 (-)	404 (-)
	①		
流出入計	20,282 (-)	11,108 (-)	1,450 (-)
	11,108 (-)	7,882 (-)	1,776 (-)
	④		
流入計	551 (-)		
	6,748 (-)	1,536 (-)	8,835 (-)
	③		
流入計	899 (-)	2,700 (-)	1,067 (-)
	4,666 (-)		
	②		
流出入計	11,404 (-)		

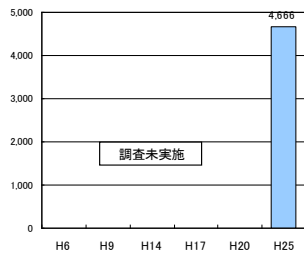
※()は H20 交通量比

●過年度交通量との比較（台/12 時間）

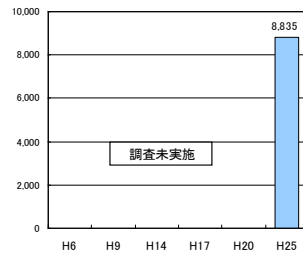
【①からの交通量】



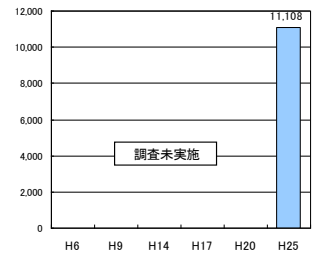
【②からの交通量】



【③からの交通量】

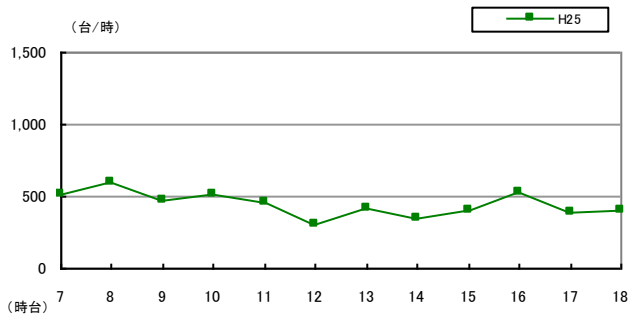


【④からの交通量】

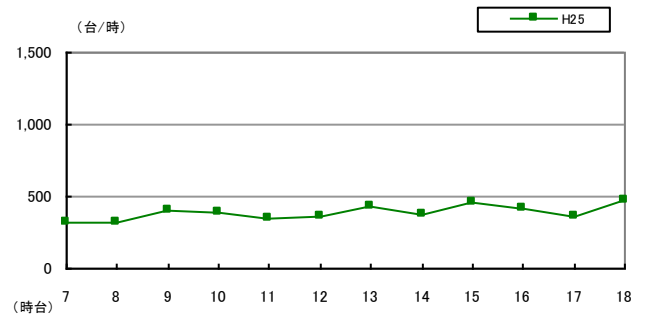


●時間帯別交通量（台/時）

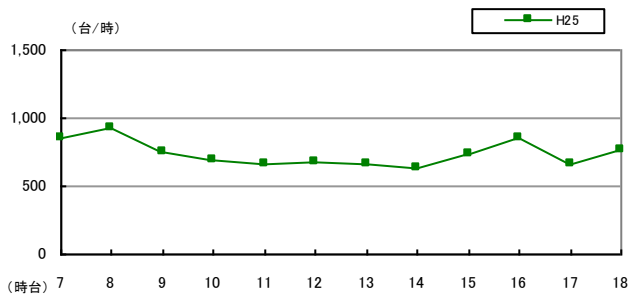
【①からの交通量】



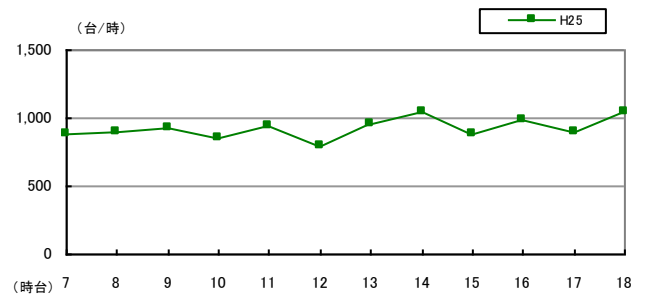
【②からの交通量】



【③からの交通量】



【④からの交通量】



<青-3> 宮町一丁目交差点（青葉区）

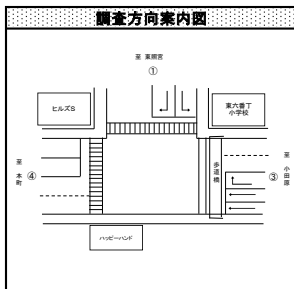


●調査日時

平成 25 年 10 月 24 日（木）7:00~19:00（12 時間）

●方向別交通量（台/12 時間）

流出入計	8,399 (0.93)		
流入計	3,515 (0.96)		
	1,199 (0.95)	-	2,316 (0.96)
流出計	2,496 (0.90)	流入計	14,579 (0.95)
	12,083 (0.96)	流出計	26,964 (0.97)

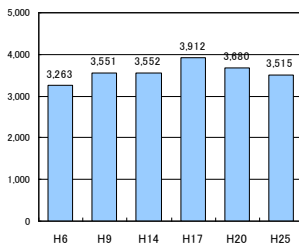


流出入計	25,739 (0.97)	流入計	12,457 (0.98)	2,388 (0.92)	10,069 (1.00)
------	---------------	-----	---------------	--------------	---------------

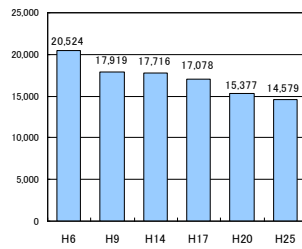
※()は H20 交通量比

●過年度交通量との比較（台/12 時間）

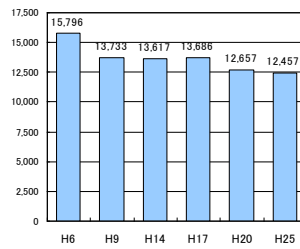
【①からの交通量】



【③からの交通量】

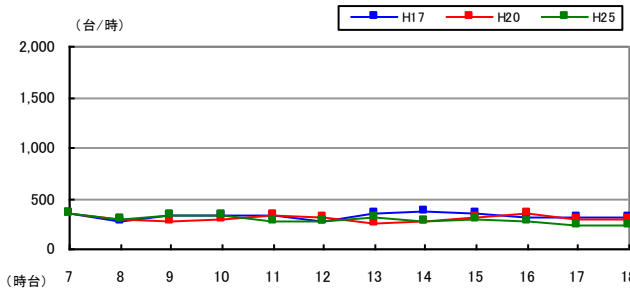


【④からの交通量】

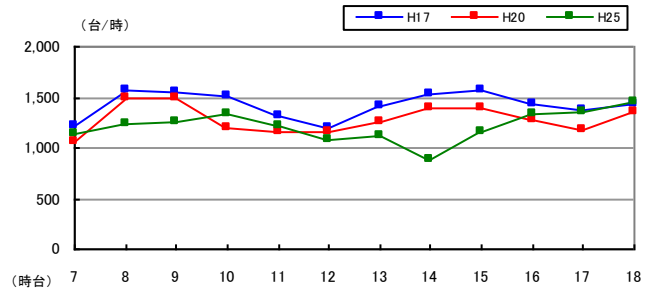


●時間帯別交通量（台/時）

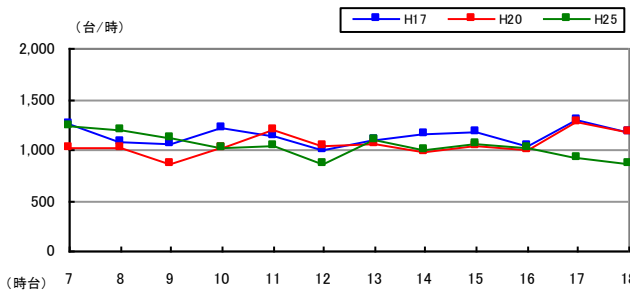
【①からの交通量】



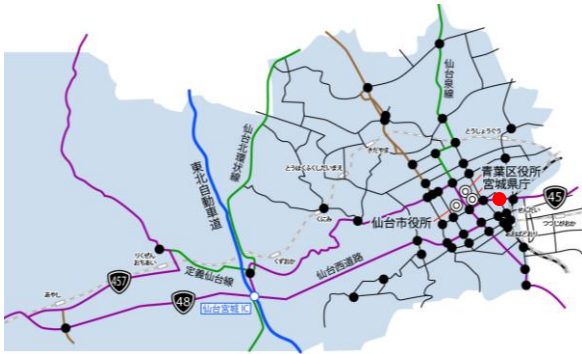
【③からの交通量】



【④からの交通量】



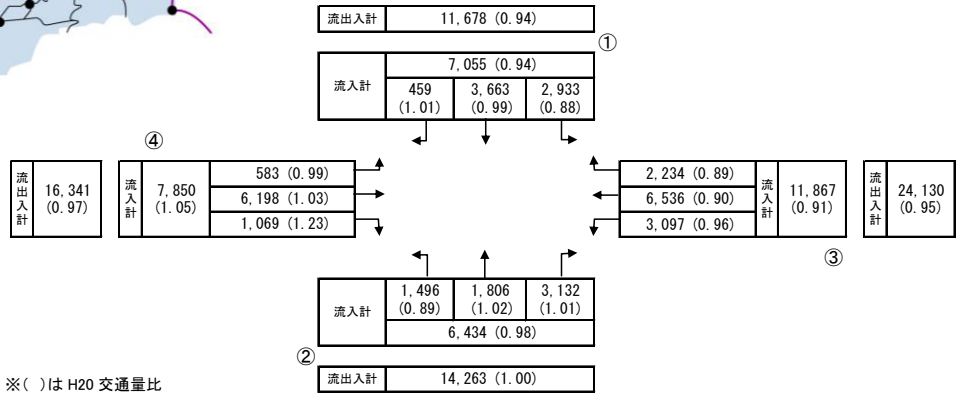
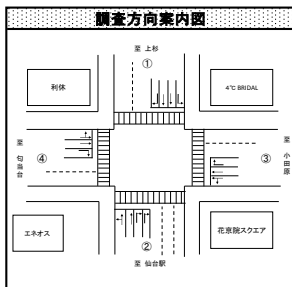
<青-4> 花京院交差点（青葉区）



●調査日時

平成 25 年 10 月 24 日（木）7:00~19:00（12 時間）

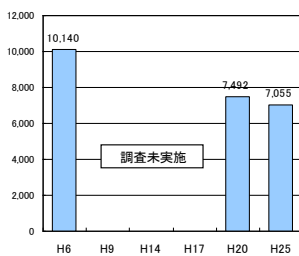
●方向別交通量（台/12 時間）



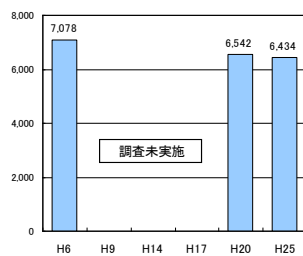
※()は H20 交通量比

●過年度交通量との比較（台/12 時間）

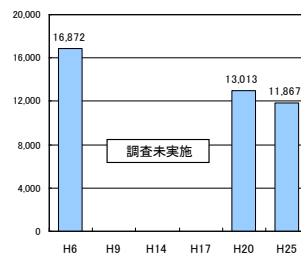
【①からの交通量】



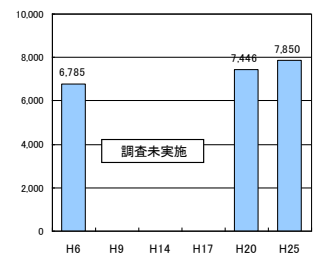
【②からの交通量】



【③からの交通量】

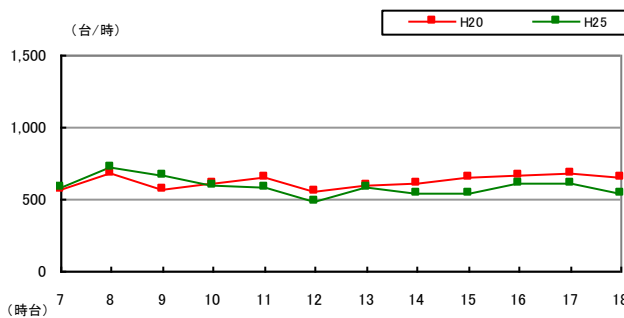


【④からの交通量】

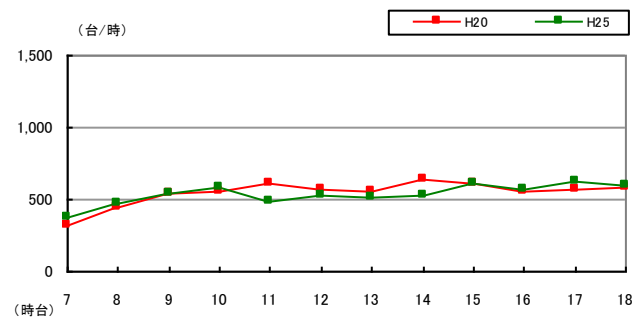


●時間帯別交通量（台/時）

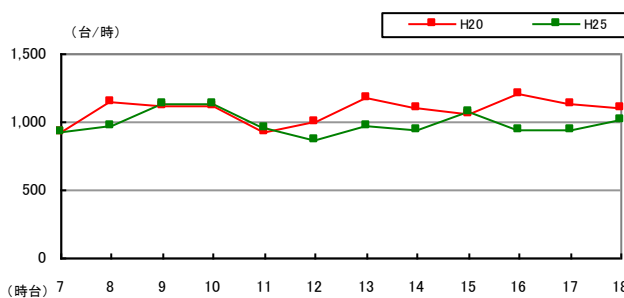
【①からの交通量】



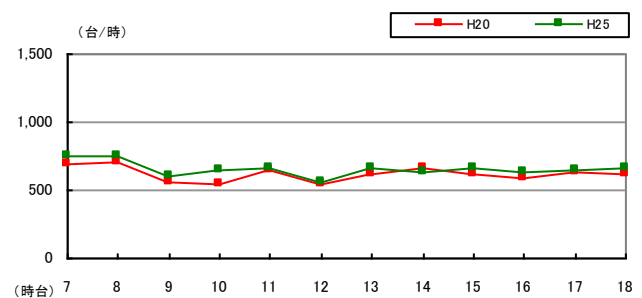
【②からの交通量】



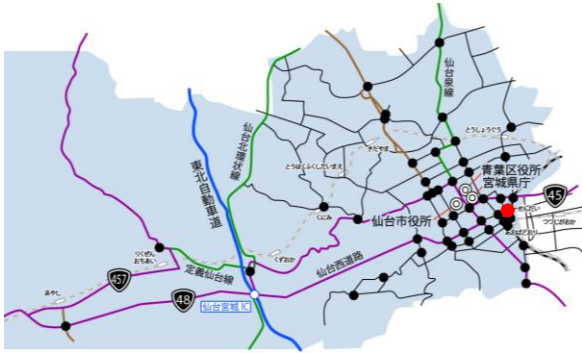
【③からの交通量】



【④からの交通量】



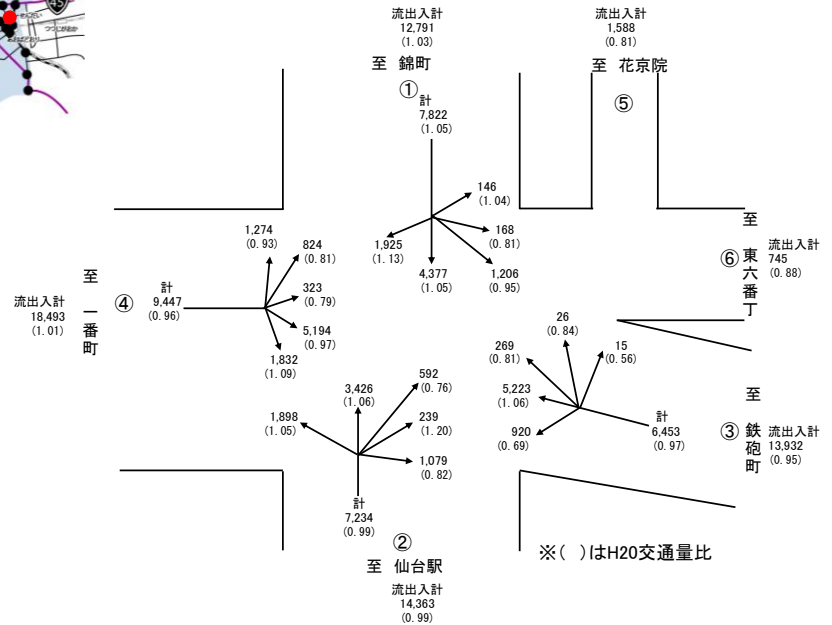
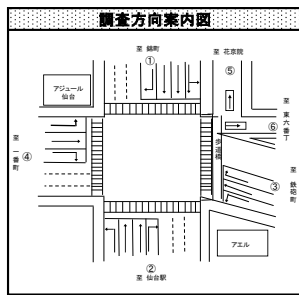
<青-5> 宮城野橋交差点（青葉区）



●調査日時

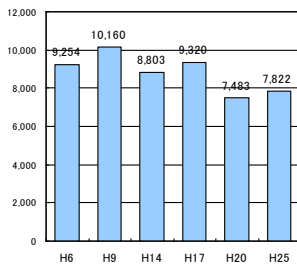
平成 25 年 10 月 24 日（木）7:00~19:00（12 時間）

●方向別交通量（台/12 時間）

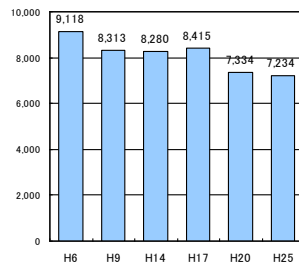


●過年度交通量との比較（台/12 時間）

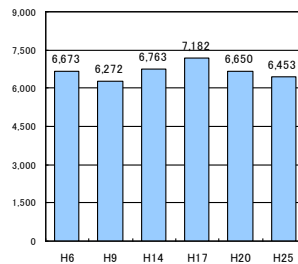
【①からの交通量】



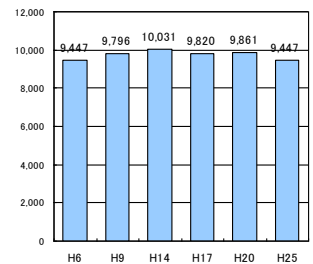
【②からの交通量】



【③からの交通量】

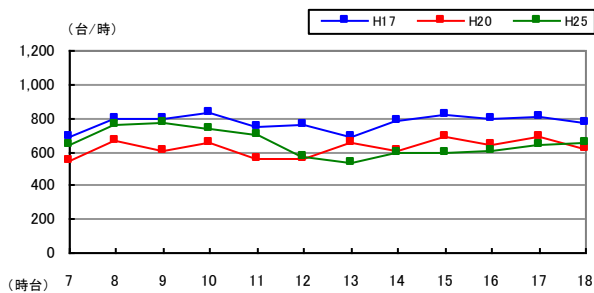


【④からの交通量】

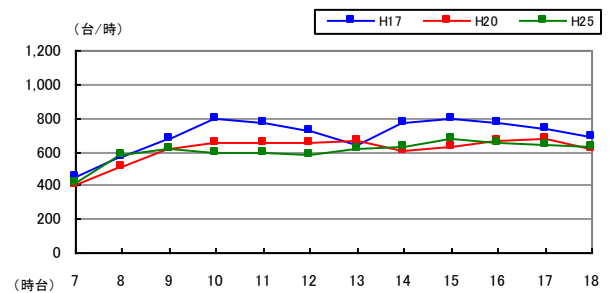


●時間帯別交通量（台/時）

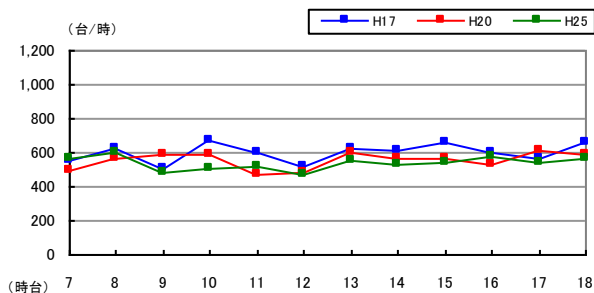
【①からの交通量】



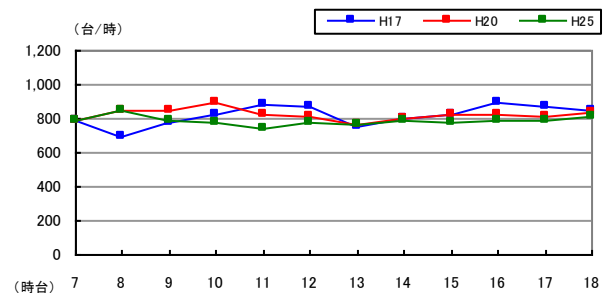
【②からの交通量】



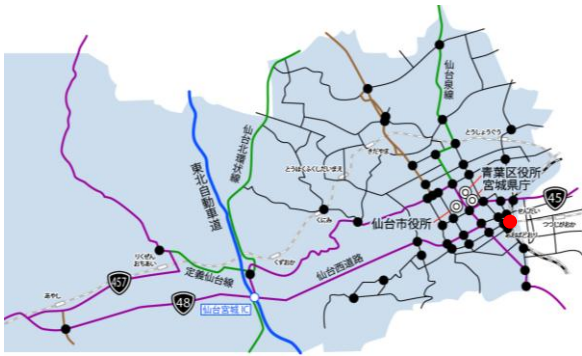
【③からの交通量】



【④からの交通量】



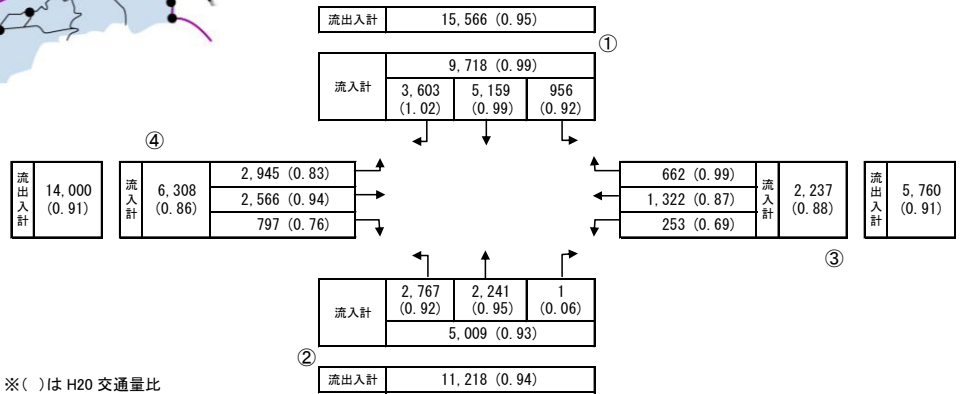
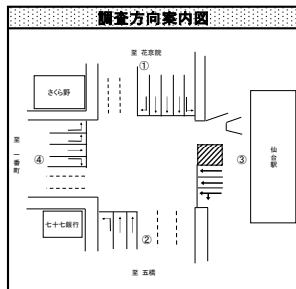
<青-6> 仙台駅前交差点（青葉区）



●調査日時

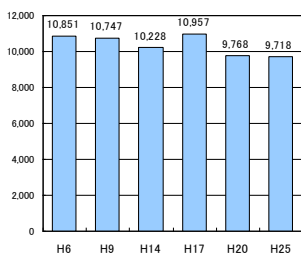
平成 25 年 10 月 24 日（木）7:00~19:00（12 時間）

●方向別交通量（台/12 時間）

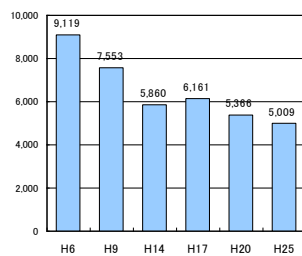


●過年度交通量との比較（台/12 時間）

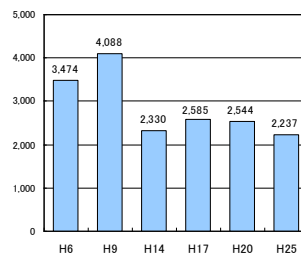
【①からの交通量】



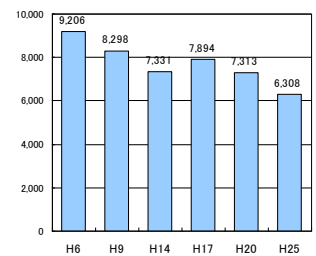
【②からの交通量】



【③からの交通量】

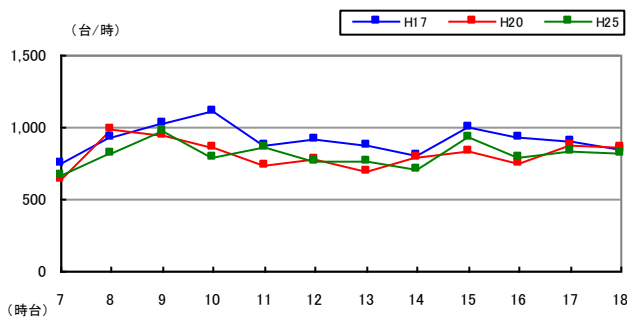


【④からの交通量】

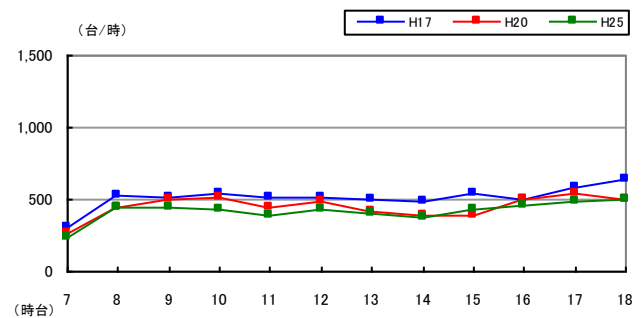


●時間帯別交通量（台/時）

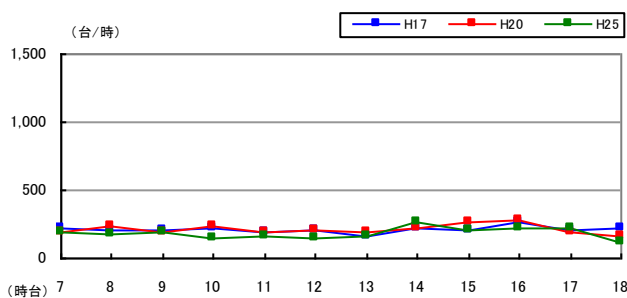
【①からの交通量】



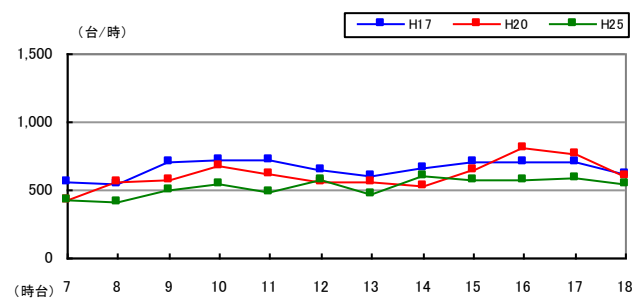
【②からの交通量】



【③からの交通量】



【④からの交通量】



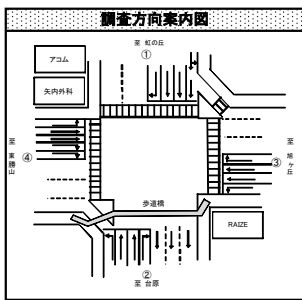
<青-7> 北根三丁目交差点 (青葉区)



●調査日時

平成 25 年 10 月 3 日 (木) 7:00~19:00 (12 時間)

●方向別交通量 (台/12 時間)

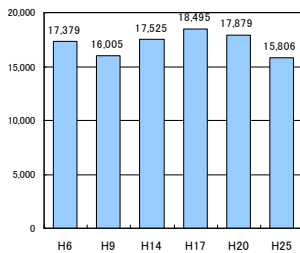


流出入計	31,698 (0.93)		
流入計	15,806 (0.88)		
	1,258 (1.17)	12,598 (0.87)	1,950 (0.87)
流出計	15,892 (0.94)		
④	20,398 (0.92)	9,485 (0.85)	1,233 (1.27)
流入計	9,485 (0.85)		5,955 (0.93)
			2,297 (0.61)
流出計	9,485 (0.85)		1,233 (1.27)
③	2,003 (0.99)	9,467 (1.07)	18,457 (0.99)
流入計	9,467 (1.07)		6,283 (1.14)
			1,181 (0.88)
流出計	9,467 (1.07)		2,003 (0.99)
②	3,372 (0.75)	12,656 (0.96)	1,085 (0.99)
流入計	17,113 (0.91)		
流出入計	33,189 (0.86)		

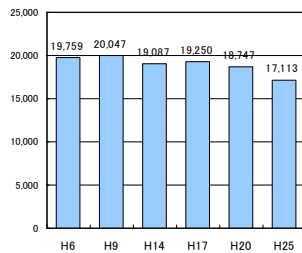
※ () は H20 交通量比

●過年度交通量との比較 (台/12 時間)

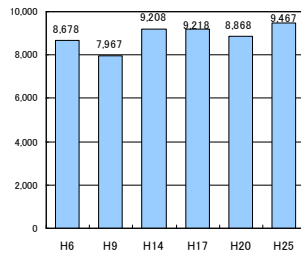
【①からの交通量】



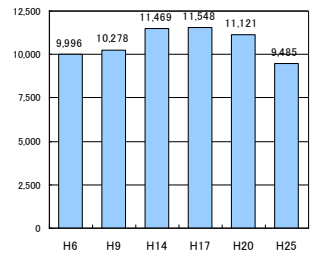
【②からの交通量】



【③からの交通量】

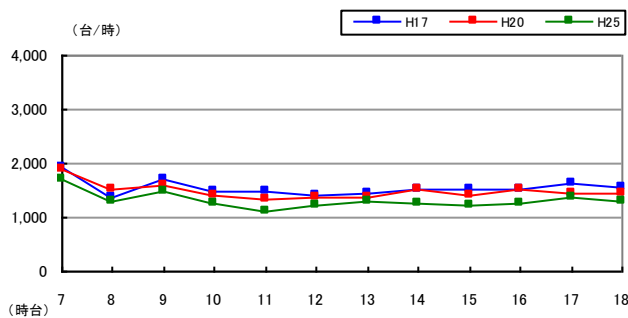


【④からの交通量】

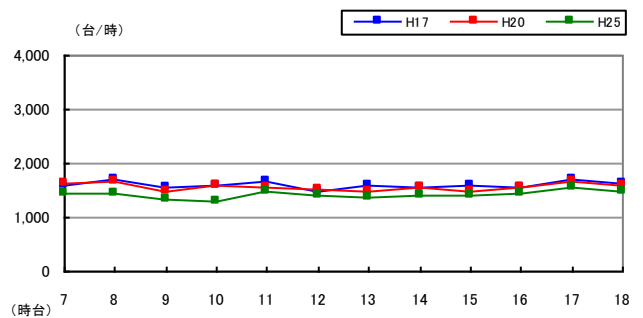


●時間帯別交通量 (台/時)

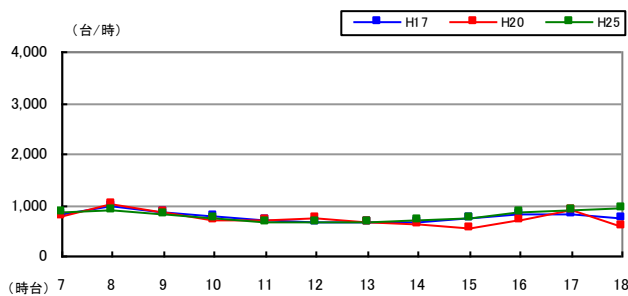
【①からの交通量】



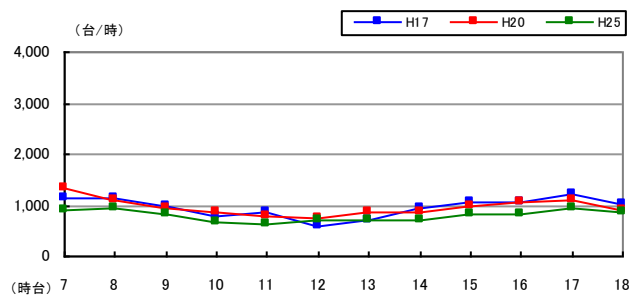
【②からの交通量】



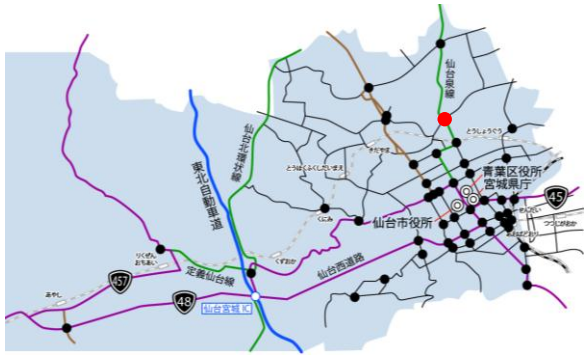
【③からの交通量】



【④からの交通量】



<青-8> 台原二丁目交差点 (青葉区)

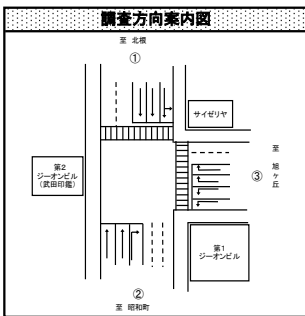


●調査日時

平成 25 年 10 月 3 日 (木) 7:00~19:00 (12 時間)

●方向別交通量 (台/12 時間)

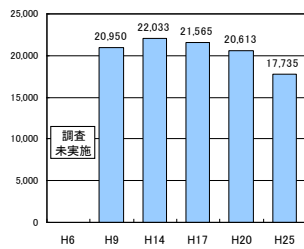
流出入計	33,710 (0.88)		
流入計	17,735 (0.86)		
	-	15,722 (0.82)	2,013 (1.43)
流出計	2,338 (1.32)	6,066 (1.14)	
	-	3,728 (1.05)	
流入計	-	13,637 (0.86)	3,056 (1.19)
流出入計	36,143 (0.88)		



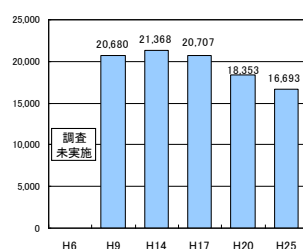
※()は H20 交通量比

●過年度交通量との比較 (台/12 時間)

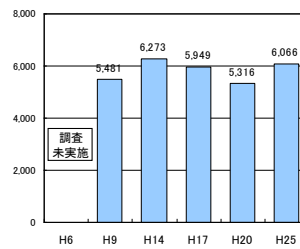
【①からの交通量】



【②からの交通量】

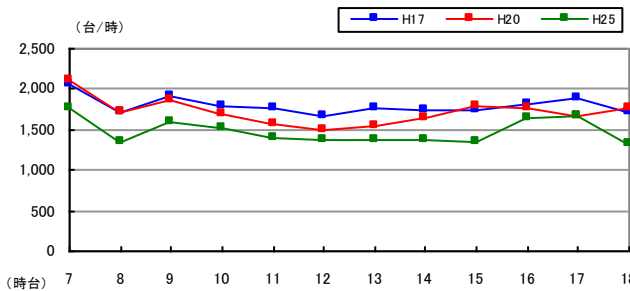


【③からの交通量】

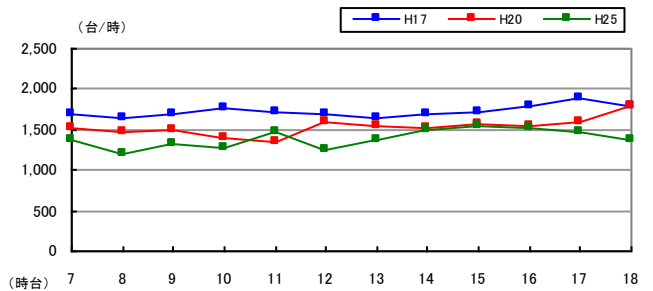


●時間帯別交通量 (台/時)

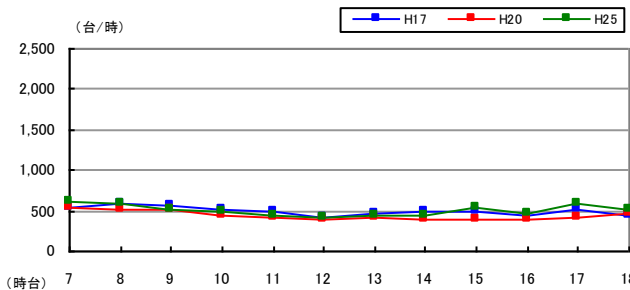
【①からの交通量】



【②からの交通量】



【③からの交通量】



<青-9> 昭和町交差点（青葉区）



●調査日時

平成 25 年 10 月 24 日（木）7:00~19:00（12 時間）

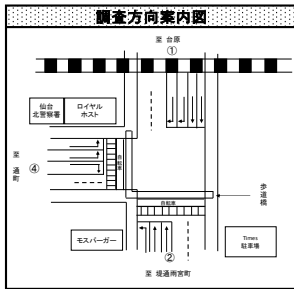
●方向別交通量（台/12 時間）

流出入計	34,723 (0.81)
流入計	19,145 (0.81)
	8,118 (0.85)
	11,027 (0.78)
	-

流出入計	18,134 (0.88)	流入計	8,655 (0.92)	7,116 (0.75)
				-
				1,539 (-)

流入計	1,361 (0.79)	8,462 (0.85)	-
	9,823 (0.84)		

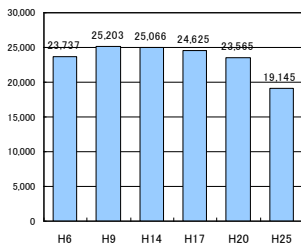
流出入計	22,389 (0.87)
------	---------------



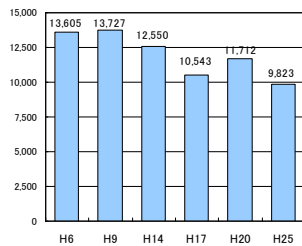
※()は H20 交通量比

●過年度交通量との比較（台/12 時間）

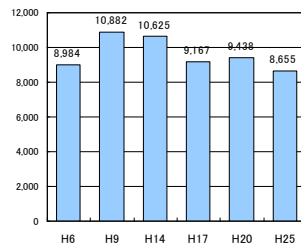
【①からの交通量】



【②からの交通量】

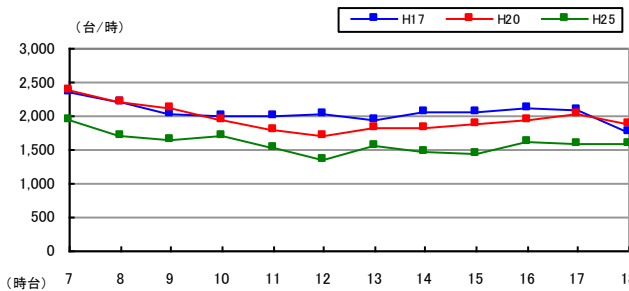


【④からの交通量】

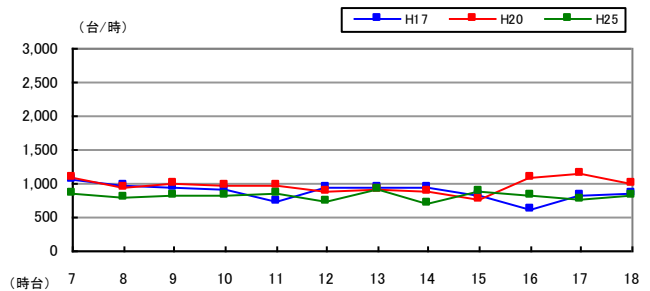


●時間帯別交通量（台/時）

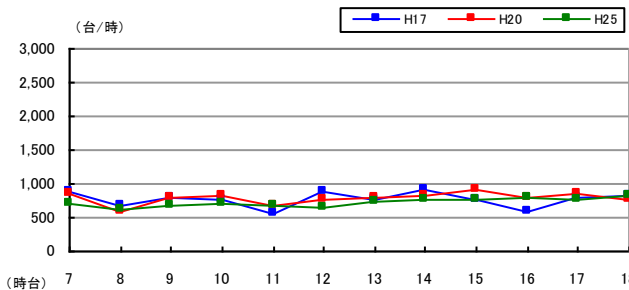
【①からの交通量】



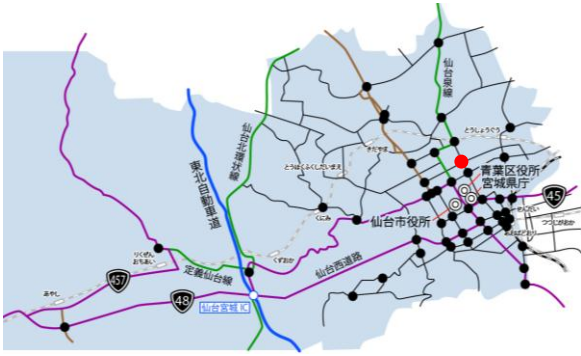
【②からの交通量】



【④からの交通量】



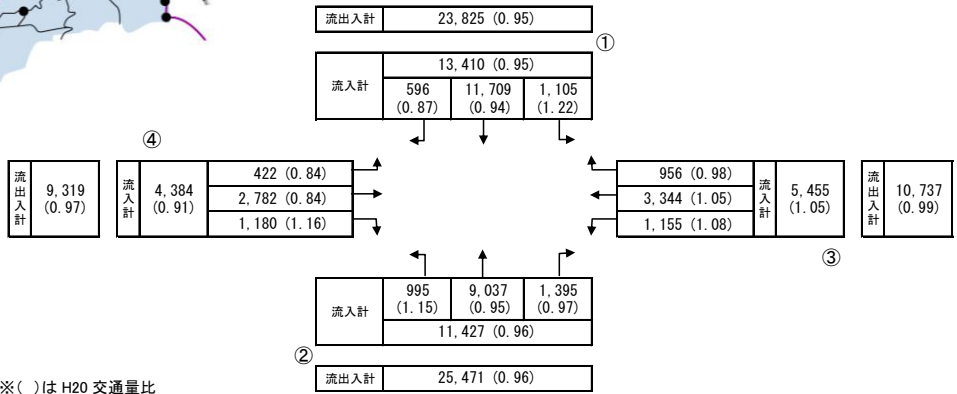
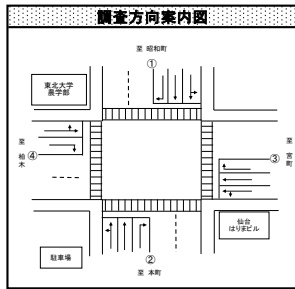
<青-10> 上杉六丁目交差点（青葉区）



●調査日時

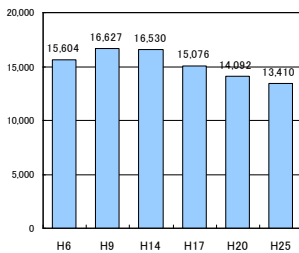
平成 25 年 10 月 24 日（木）7:00~19:00（12 時間）

●方向別交通量（台/12 時間）

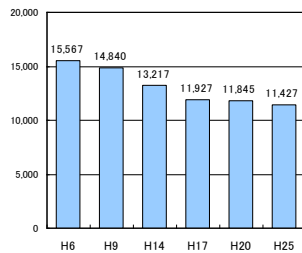


●過年度交通量との比較（台/12 時間）

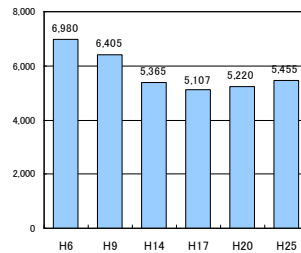
【①からの交通量】



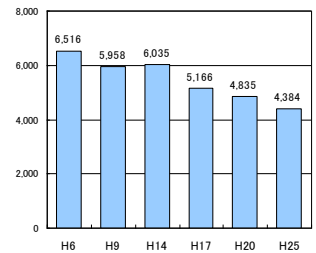
【②からの交通量】



【③からの交通量】

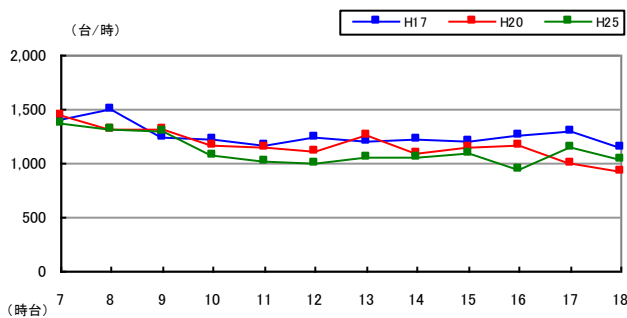


【④からの交通量】

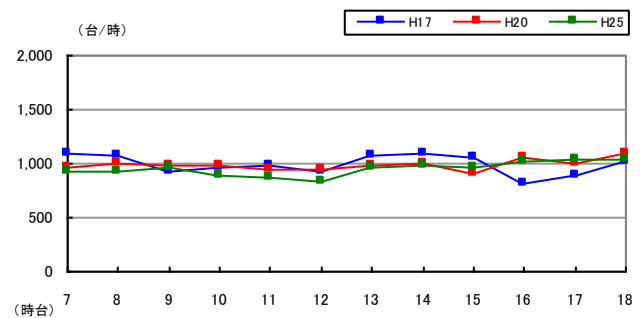


●時間帯別交通量（台/時）

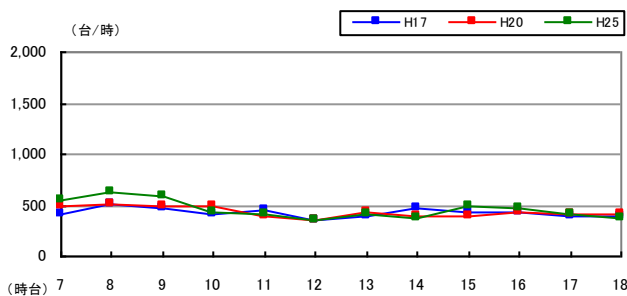
【①からの交通量】



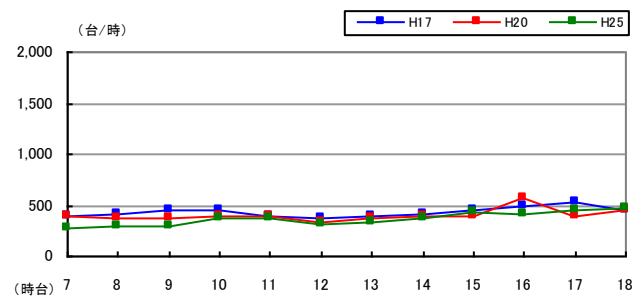
【②からの交通量】



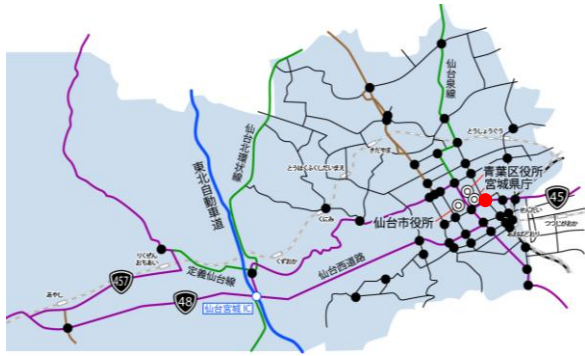
【③からの交通量】



【④からの交通量】

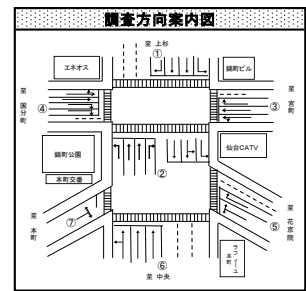
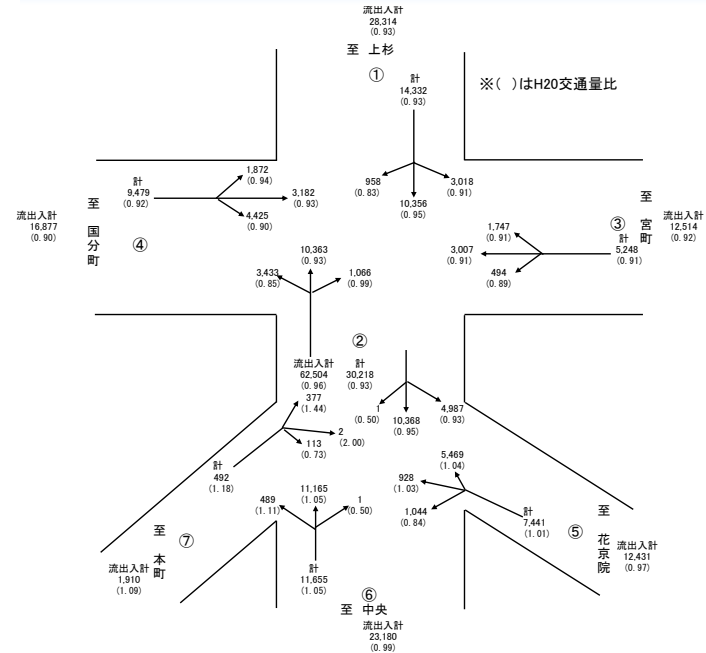


<青-11> 錦町公園前交差点 (青葉区)

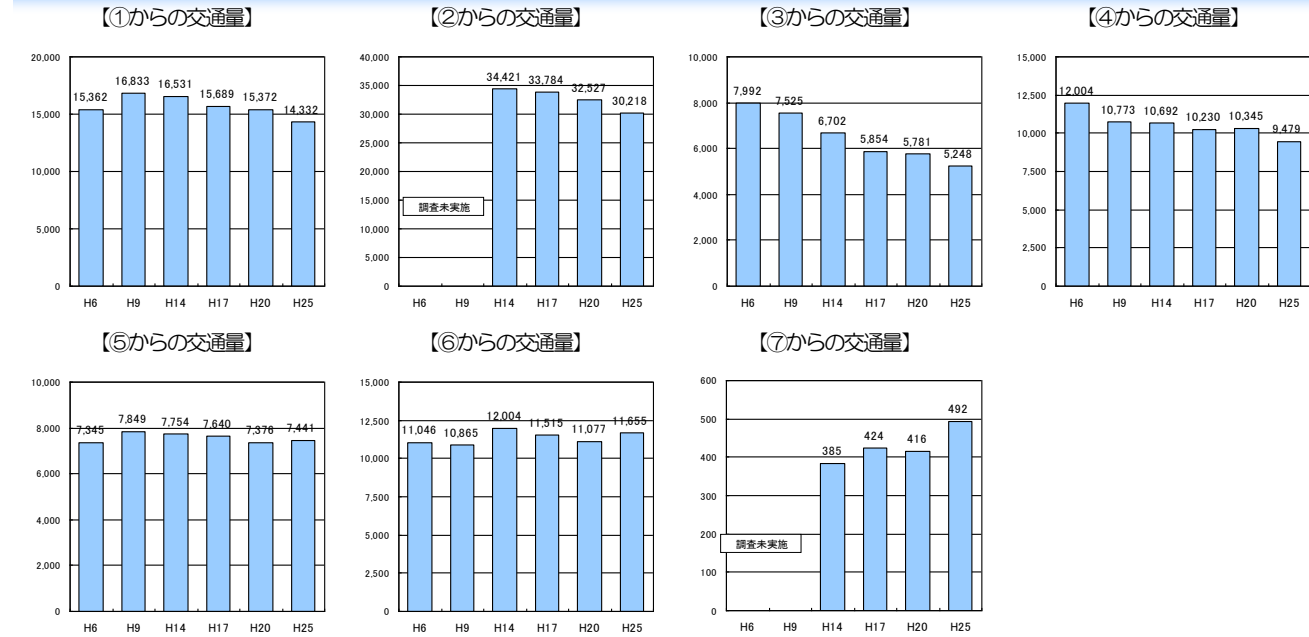


●調査日時
平成25年10月24日(木) 7:00~19:00 (12時間)

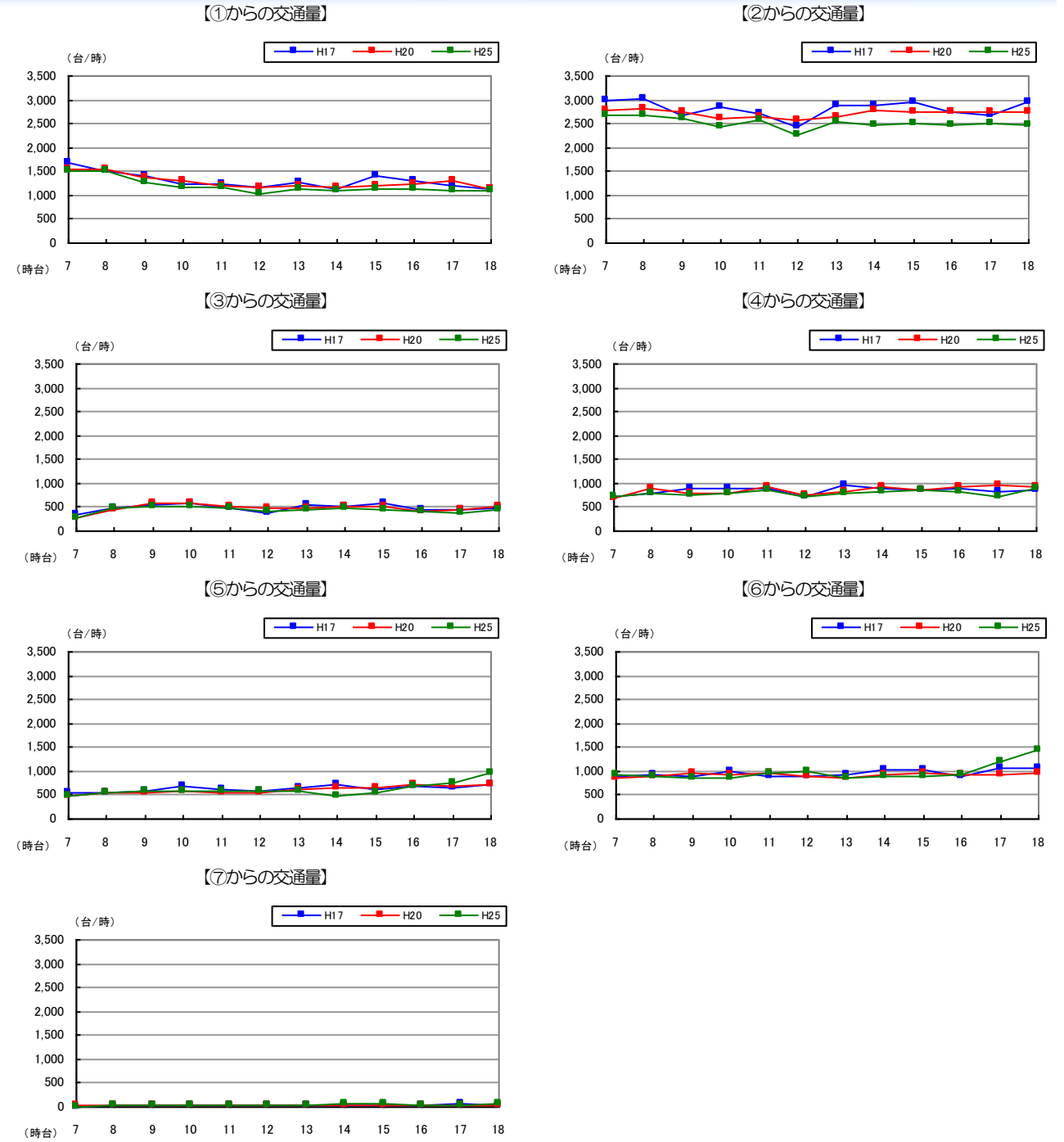
●方向別交通量 (台/12時間)



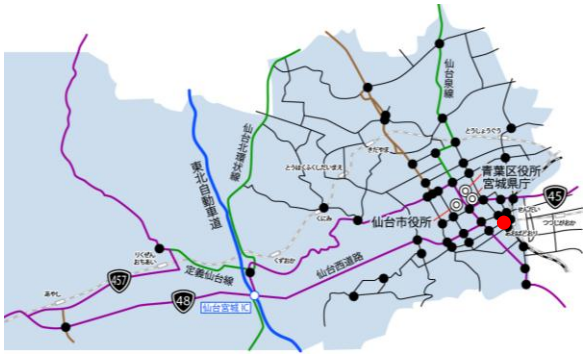
●過年度交通量との比較 (台/12時間)



●時間帯別交通量 (台/時)



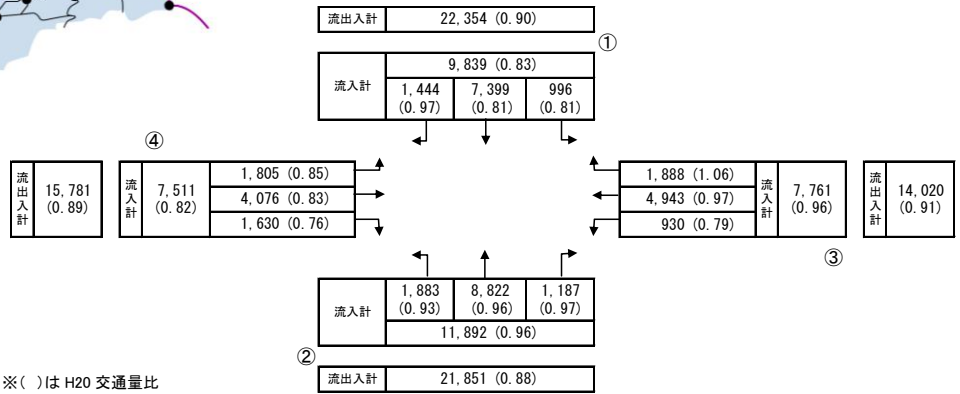
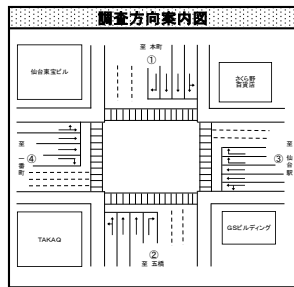
<青-12> 中央一丁目交差点（青葉区）



●調査日時

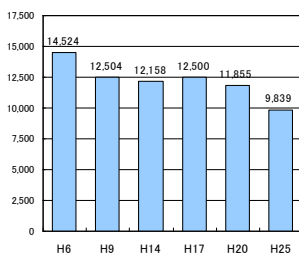
平成 25 年 10 月 24 日（木）7:00~19:00（12 時間）

●方向別交通量（台/12 時間）

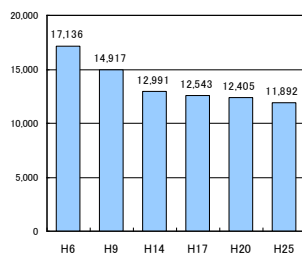


●過年度交通量との比較（台/12 時間）

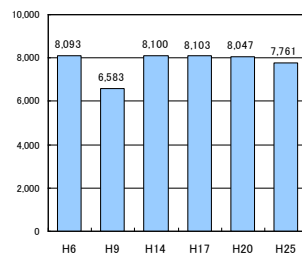
【①からの交通量】



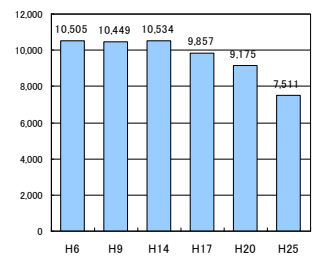
【②からの交通量】



【③からの交通量】

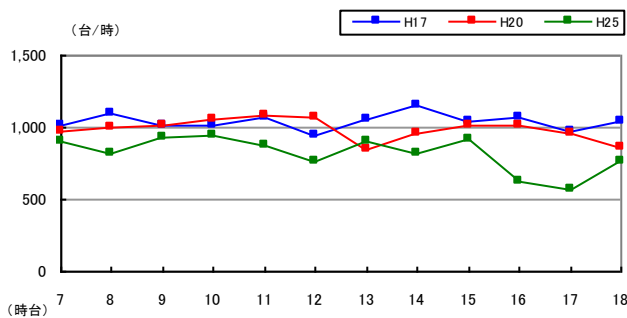


【④からの交通量】

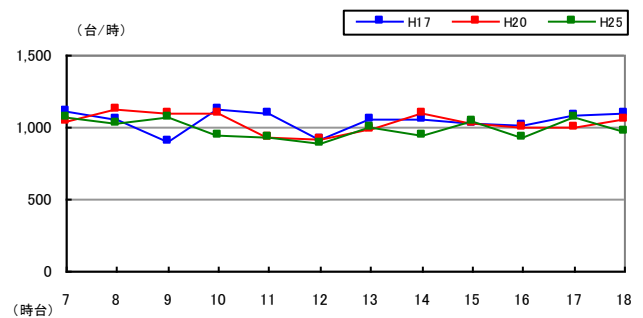


●時間帯別交通量（台/時）

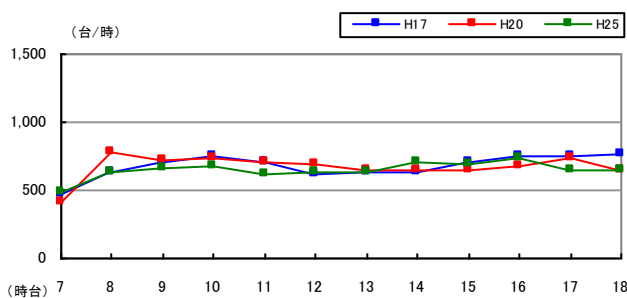
【①からの交通量】



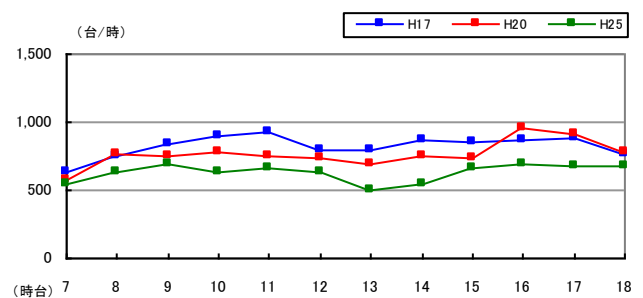
【②からの交通量】



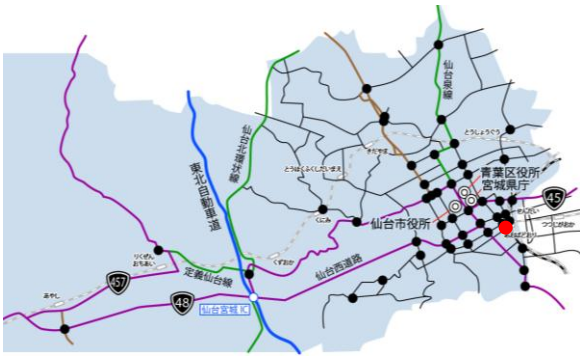
【③からの交通量】



【④からの交通量】



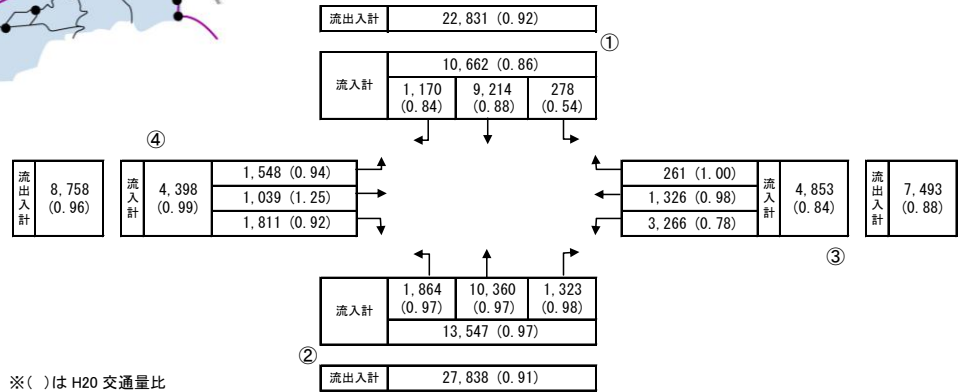
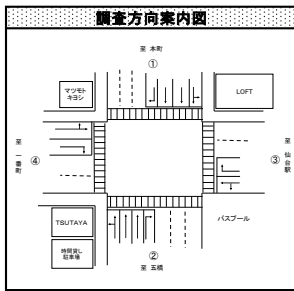
<青-13> バスプール前交差点（青葉区）



●調査日時

平成 25 年 10 月 24 日（木）7:00~19:00（12 時間）

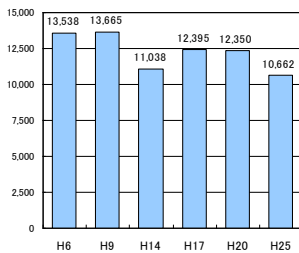
●方向別交通量（台/12 時間）



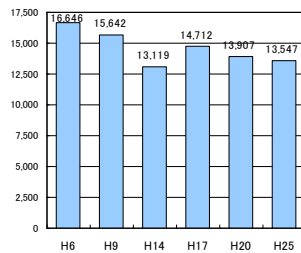
※()は H20 交通量比

●過年度交通量との比較（台/12 時間）

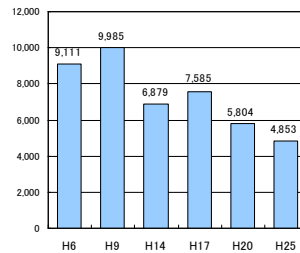
【①からの交通量】



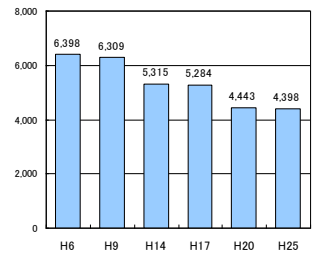
【②からの交通量】



【③からの交通量】

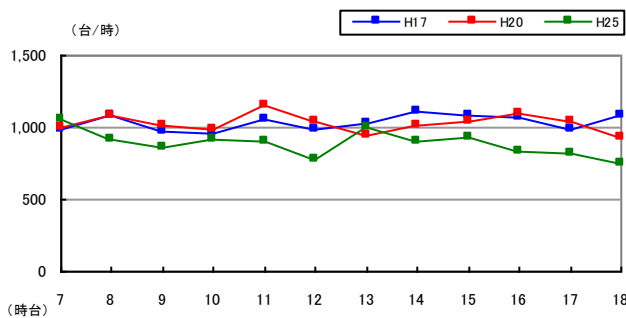


【④からの交通量】

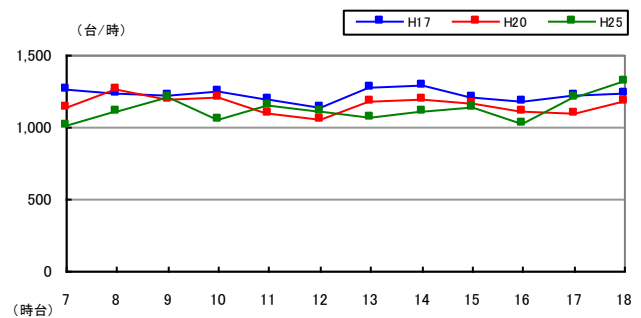


●時間帯別交通量（台/時）

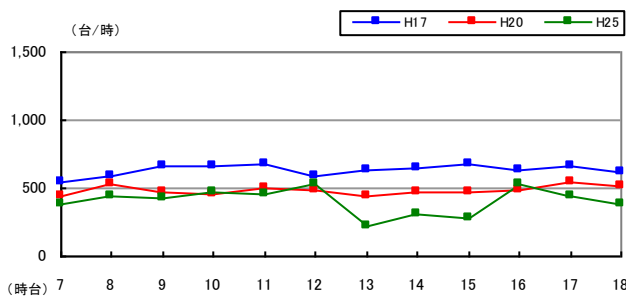
【①からの交通量】



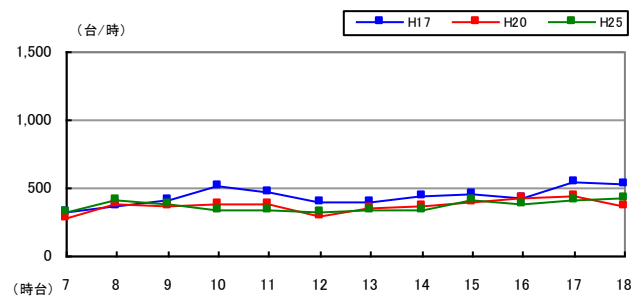
【②からの交通量】



【③からの交通量】



【④からの交通量】



<青-14> 五橋一丁目交差点（青葉区）

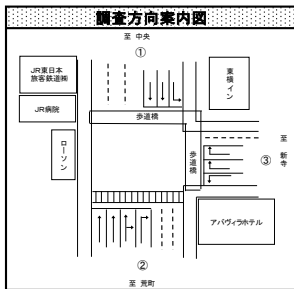


●調査日時

平成 25 年 10 月 24 日（木）7:00~19:00（12 時間）

●方向別交通量（台/12 時間）

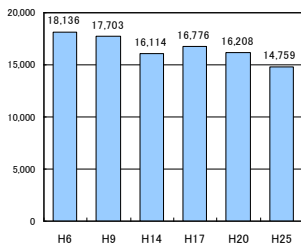
流出入計	31,519 (0.92)				
流入計	14,759 (0.91)		①	-	-
	-	8,210 (0.95)			
流出計	9,145 (0.87)	-	②	13,130 (0.89)	23,776 (0.90)
	-	3,985 (0.96)			
流入計	-	7,615 (1.01)	③	-	-
	-	4,097 (1.01)			
流出入計	11,712 (1.01)				
流出入計	23,907 (0.98)				



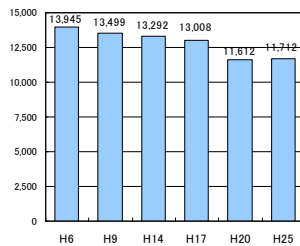
※()は H20 交通量比

●過年度交通量との比較（台/12 時間）

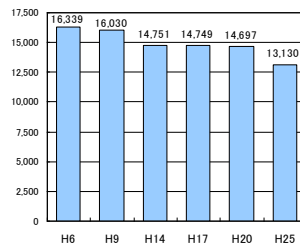
【①からの交通量】



【②からの交通量】

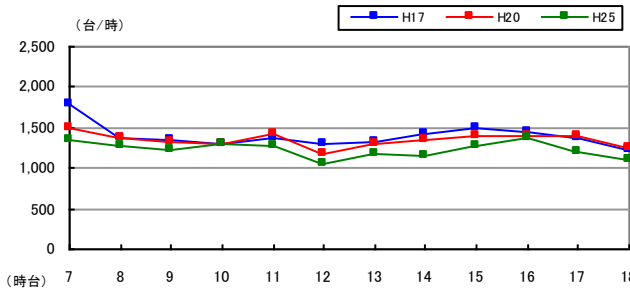


【③からの交通量】

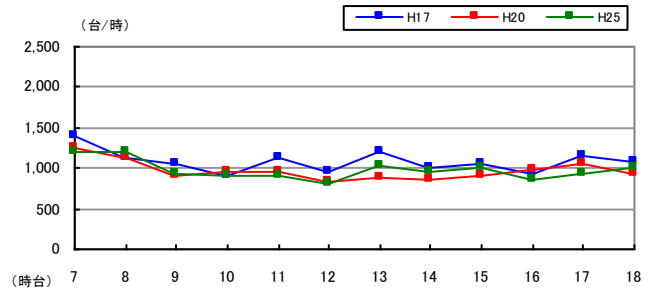


●時間帯別交通量（台/時）

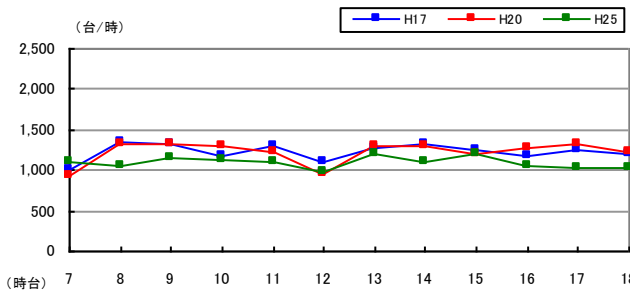
【①からの交通量】



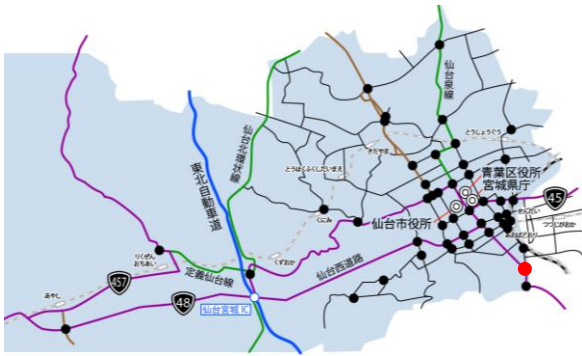
【②からの交通量】



【③からの交通量】



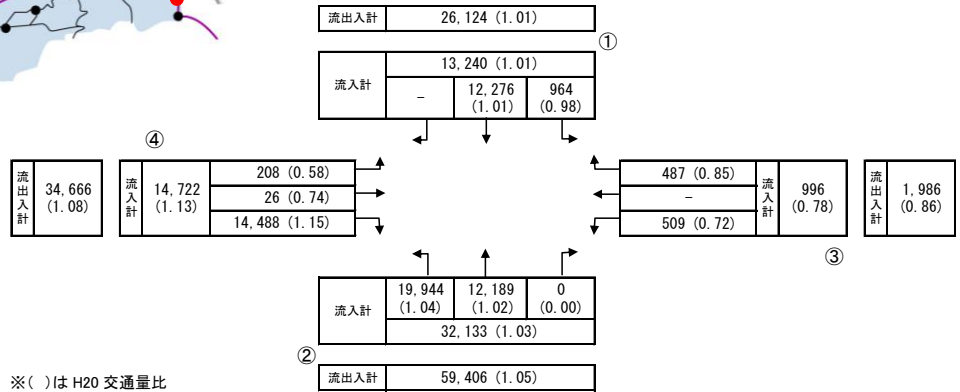
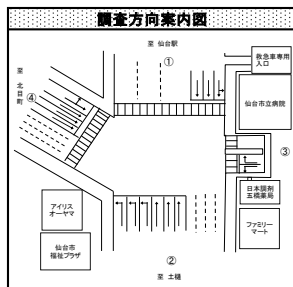
<青-15> 市立病院前交差点（青葉区）



●調査日時

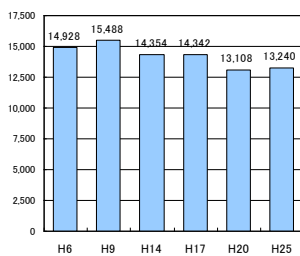
平成 25 年 10 月 24 日（木）7:00~19:00（12 時間）

●方向別交通量（台/12 時間）

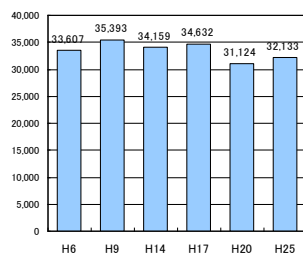


●過年度交通量との比較（台/12 時間）

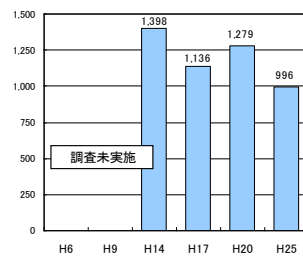
【①からの交通量】



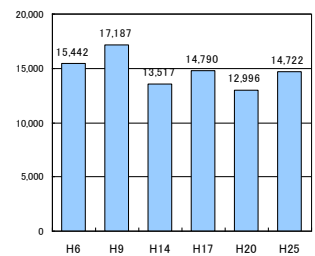
【②からの交通量】



【③からの交通量】

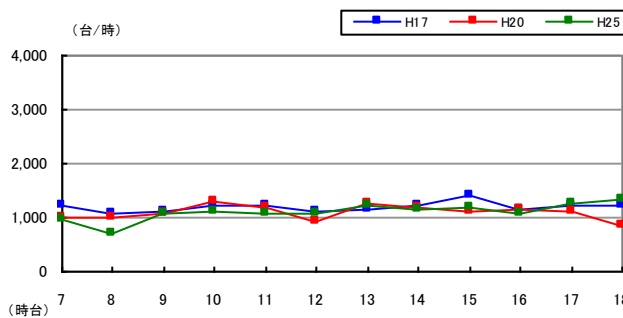


【④からの交通量】

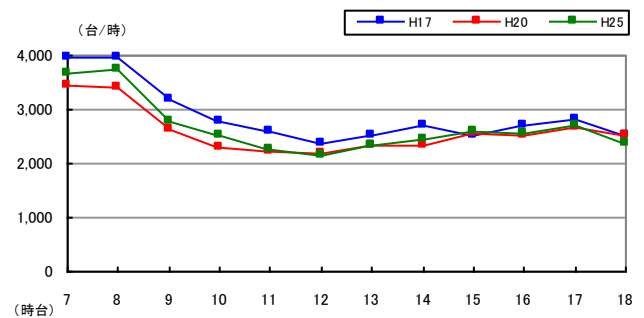


●時間帯別交通量（台/時）

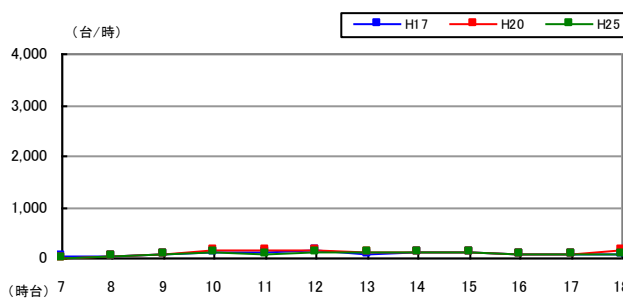
【①からの交通量】



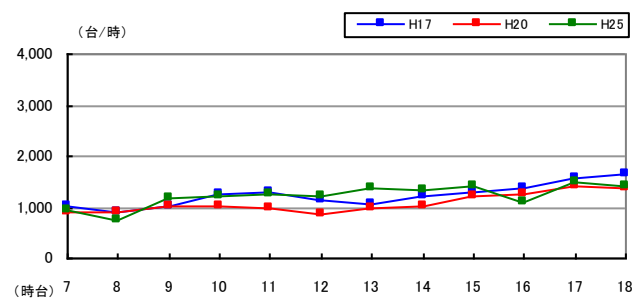
【②からの交通量】



【③からの交通量】



【④からの交通量】



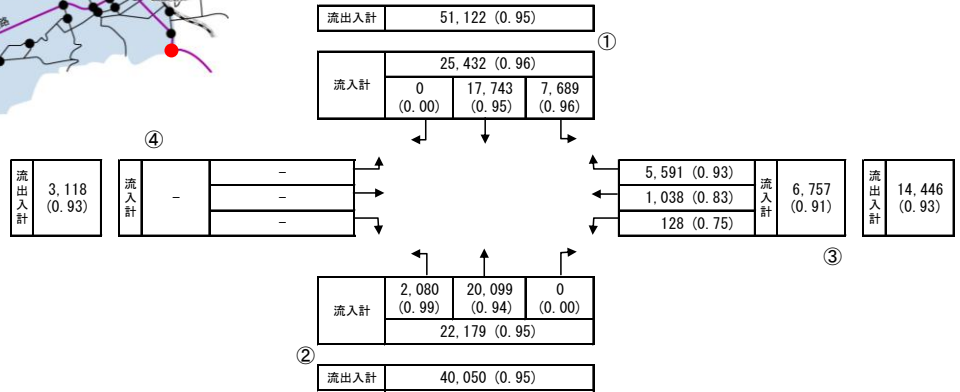
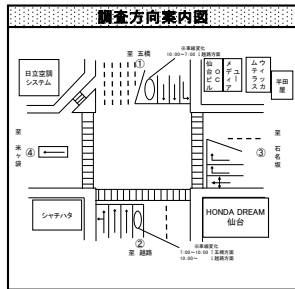
<青-16> 愛宕大橋交差点 (青葉区)



●調査日時

平成 25 年 10 月 24 日 (木) 7:00~19:00 (12 時間)

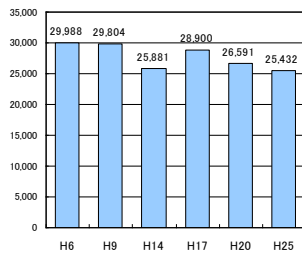
●方向別交通量 (台/12 時間)



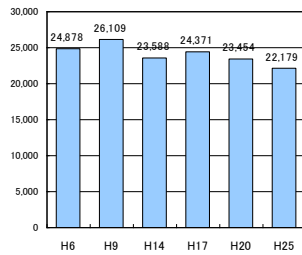
※()は H20 交通量比

●過年度交通量との比較 (台/12 時間)

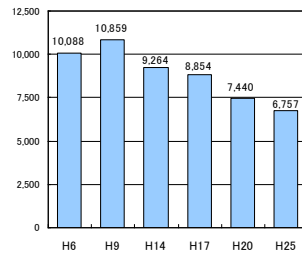
【①からの交通量】



【②からの交通量】

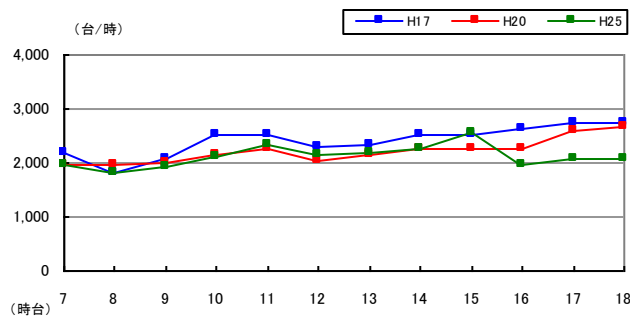


【③からの交通量】

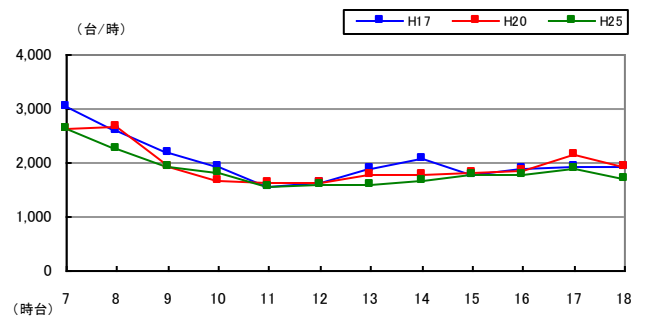


●時間帯別交通量 (台/時)

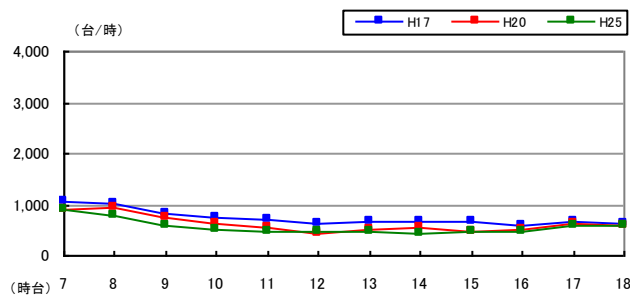
【①からの交通量】



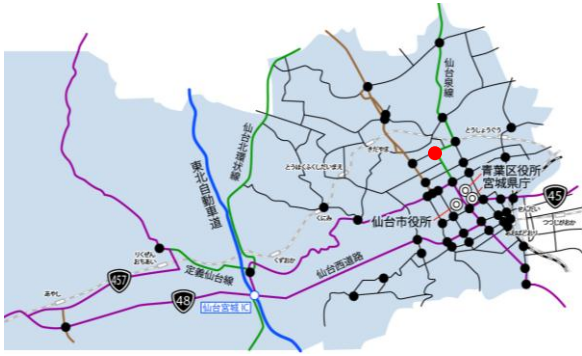
【②からの交通量】



【③からの交通量】



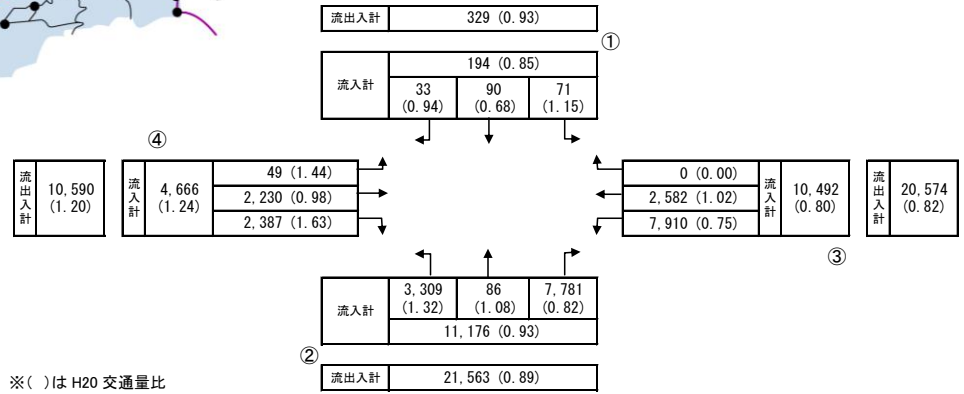
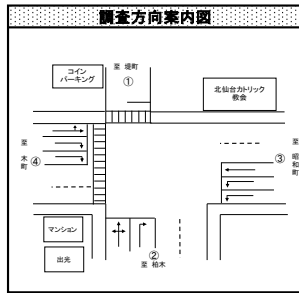
<青-17> 通町二丁目交差点（青葉区）



●調査日時

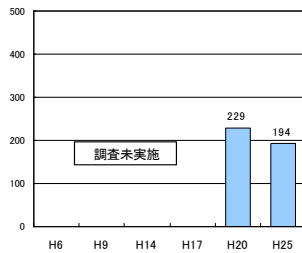
平成 25 年 10 月 24 日（木）7:00~19:00（12 時間）

●方向別交通量（台/12 時間）

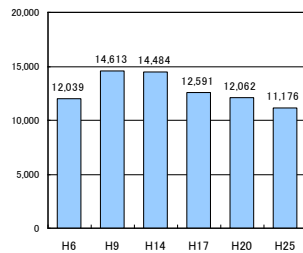


●過年度交通量との比較（台/12 時間）

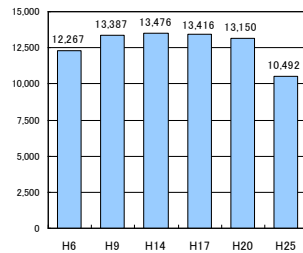
【①からの交通量】



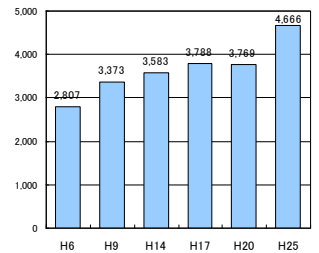
【②からの交通量】



【③からの交通量】

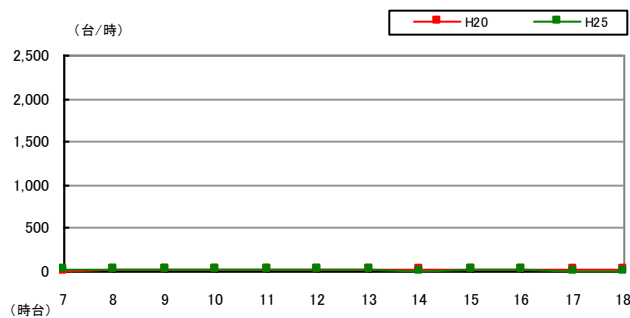


【④からの交通量】

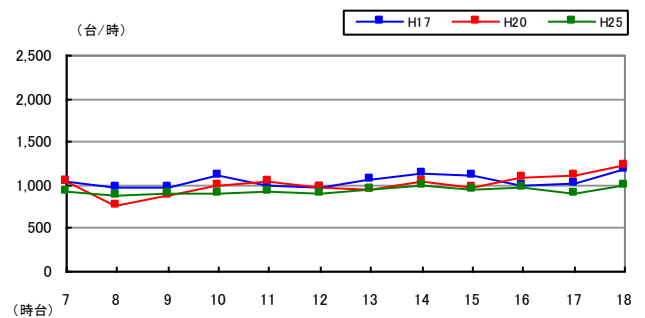


●時間帯別交通量（台/時）

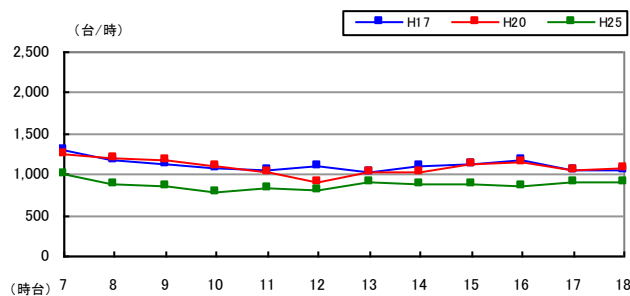
【①からの交通量】



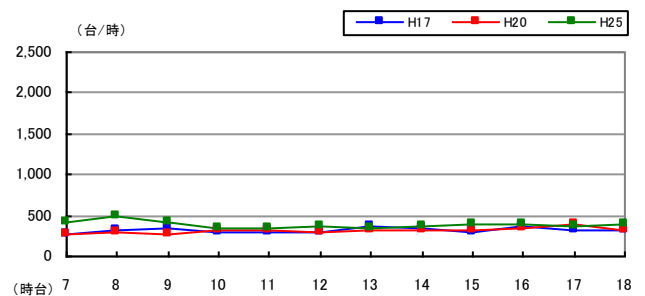
【②からの交通量】



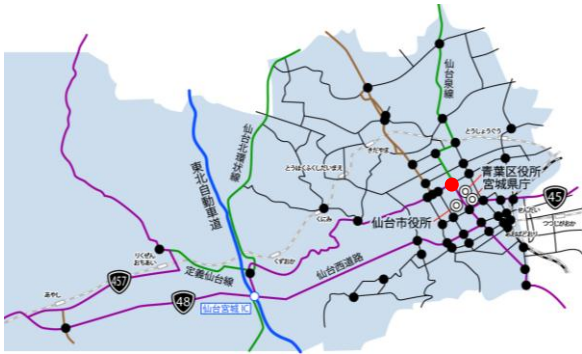
【③からの交通量】



【④からの交通量】



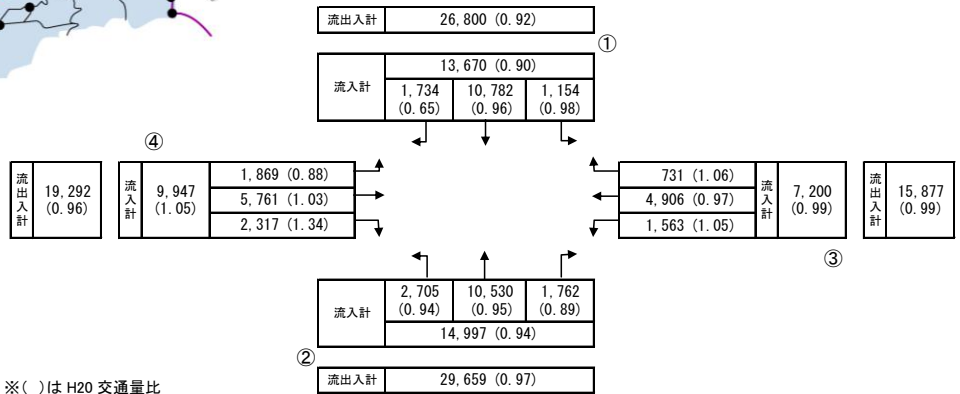
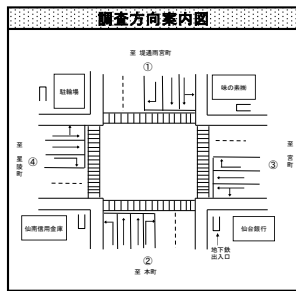
<青-18> 二日町交差点（青葉区）



●調査日時

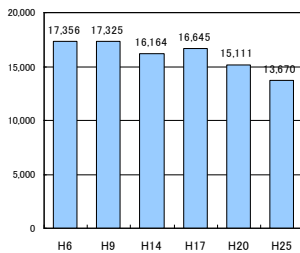
平成 25 年 10 月 24 日（木）7:00~19:00（12 時間）

●方向別交通量（台/12 時間）

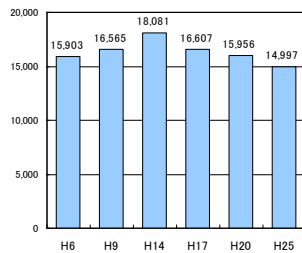


●過年度交通量との比較（台/12 時間）

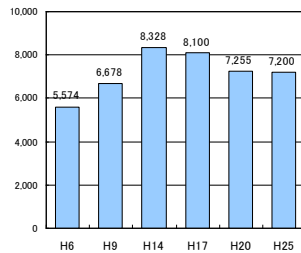
【①からの交通量】



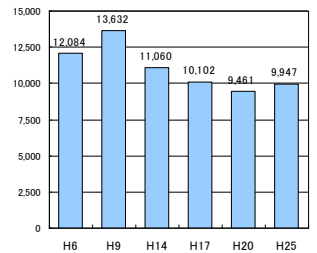
【②からの交通量】



【③からの交通量】

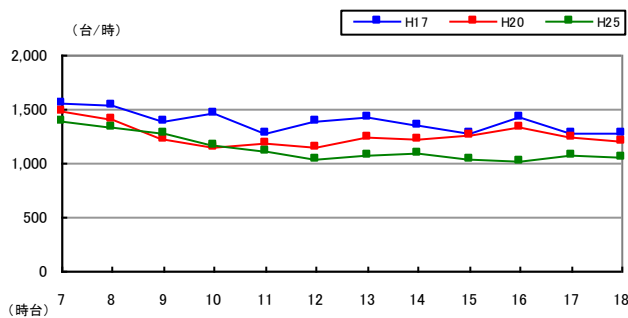


【④からの交通量】

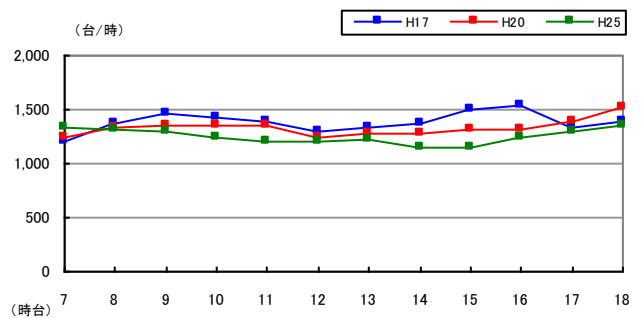


●時間帯別交通量（台/時）

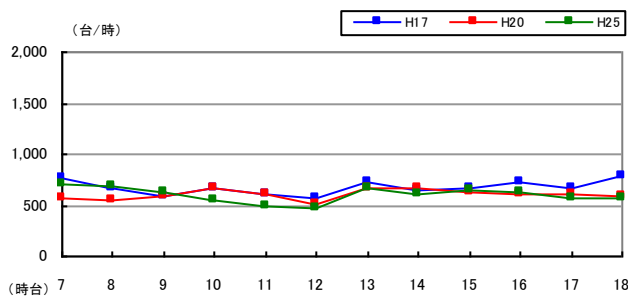
【①からの交通量】



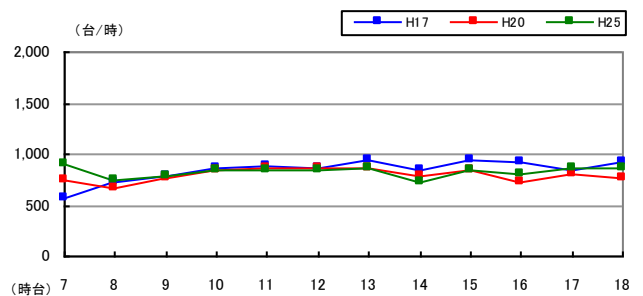
【②からの交通量】



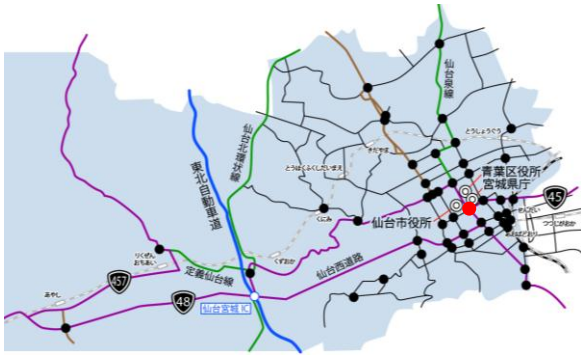
【③からの交通量】



【④からの交通量】



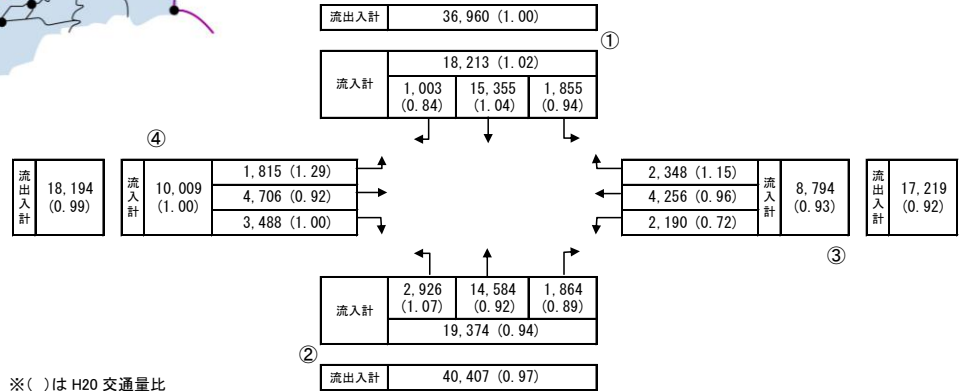
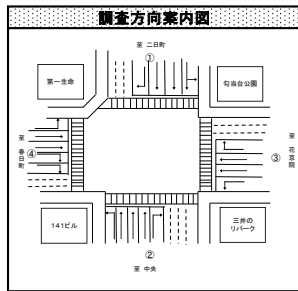
<青-19> 県庁市役所前交差点（青葉区）



●調査日時

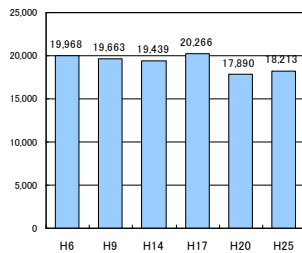
平成 25 年 10 月 24 日（木）7:00~19:00（12 時間）

●方向別交通量（台/12 時間）

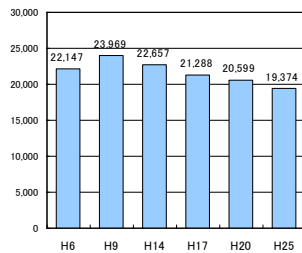


●過年度交通量との比較（台/12 時間）

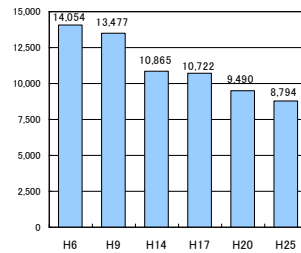
【①からの交通量】



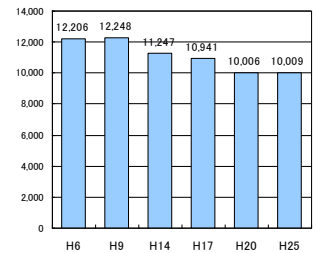
【②からの交通量】



【③からの交通量】

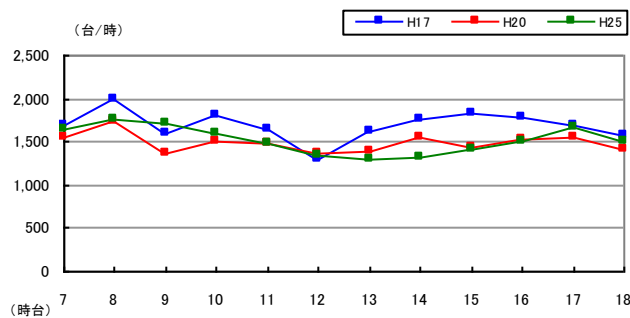


【④からの交通量】

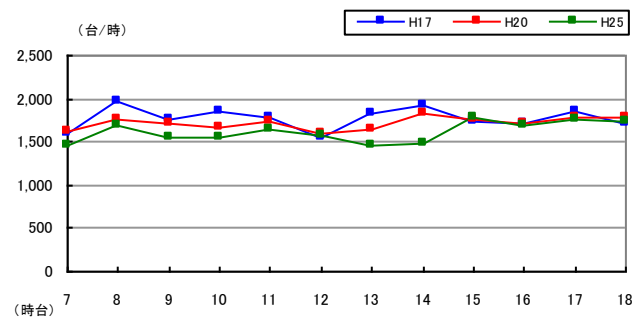


●時間帯別交通量（台/時）

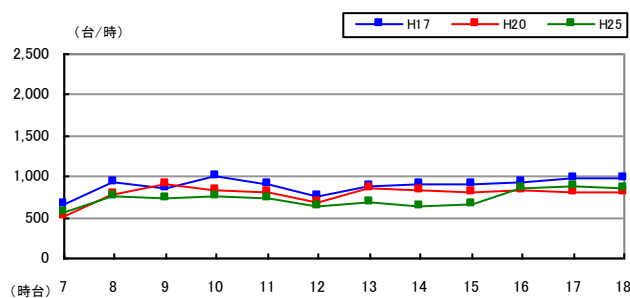
【①からの交通量】



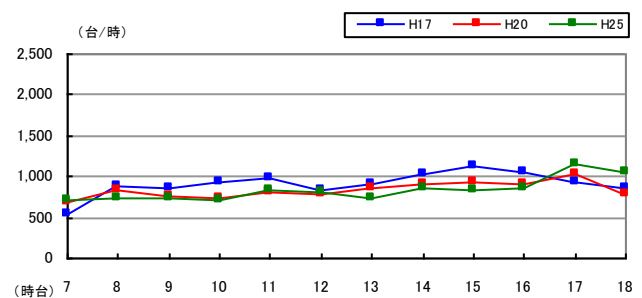
【②からの交通量】



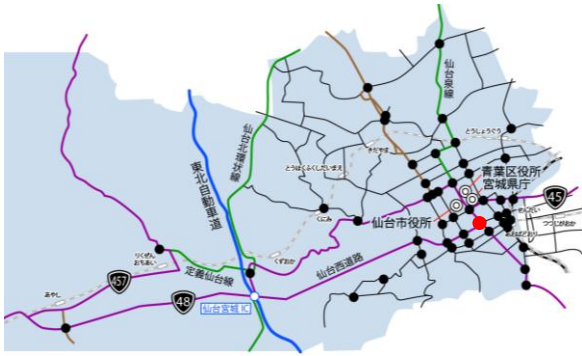
【③からの交通量】



【④からの交通量】



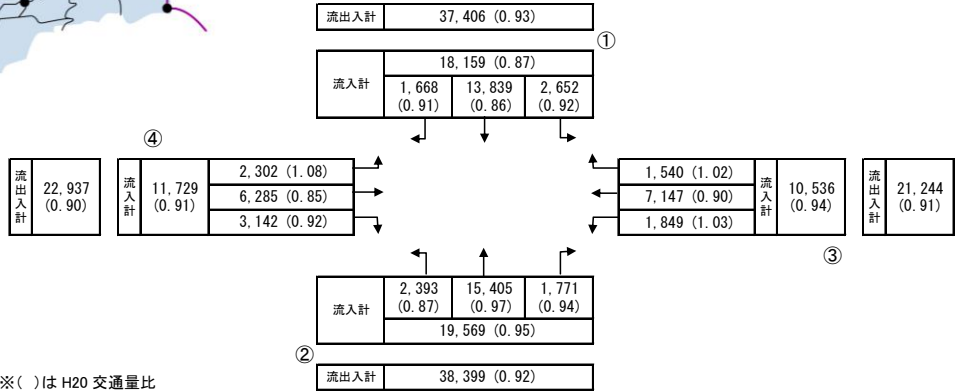
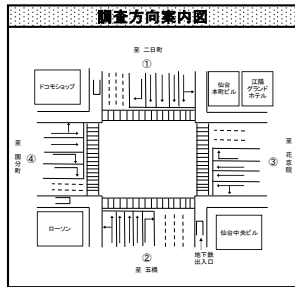
<青-20> 本町二丁目交差点（青葉区）



●調査日時

平成 25 年 10 月 24 日（木）7:00~19:00（12 時間）

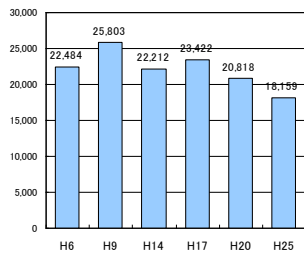
●方向別交通量（台/12 時間）



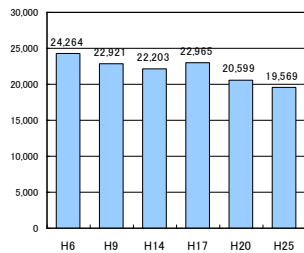
※()は H20 交通量比

●過年度交通量との比較（台/12 時間）

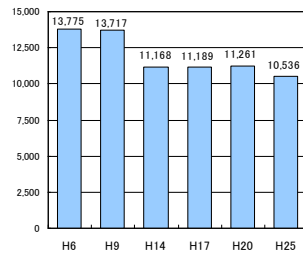
【①からの交通量】



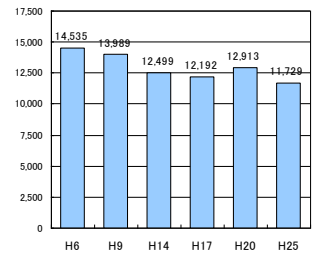
【②からの交通量】



【③からの交通量】

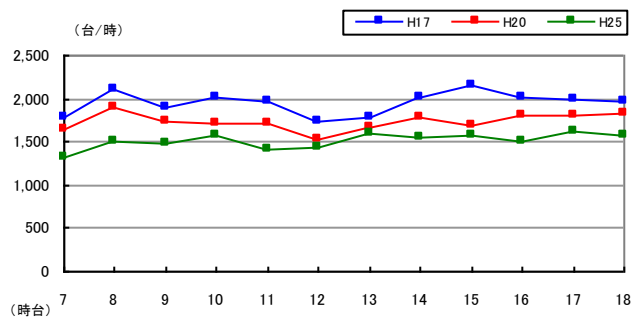


【④からの交通量】

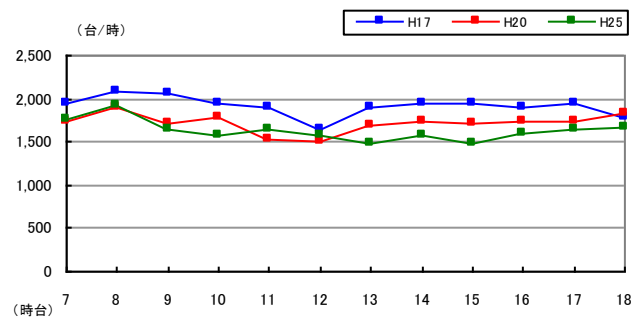


●時間帯別交通量（台/時）

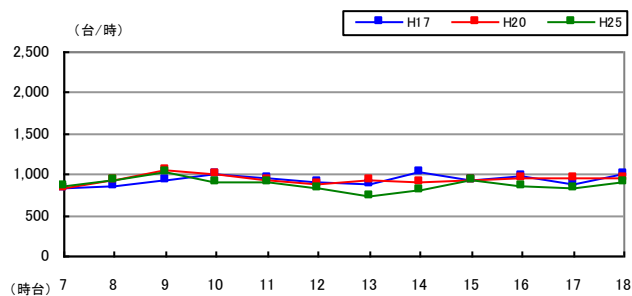
【①からの交通量】



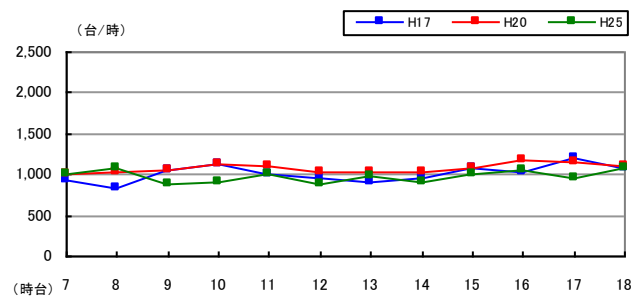
【②からの交通量】



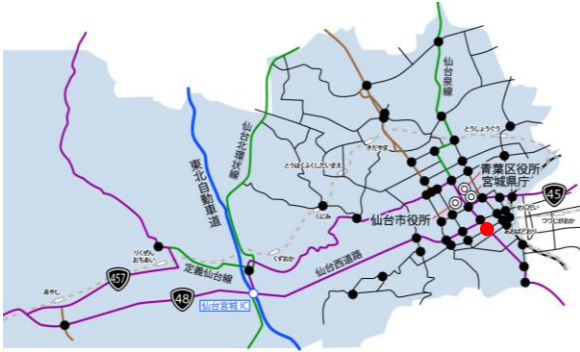
【③からの交通量】



【④からの交通量】



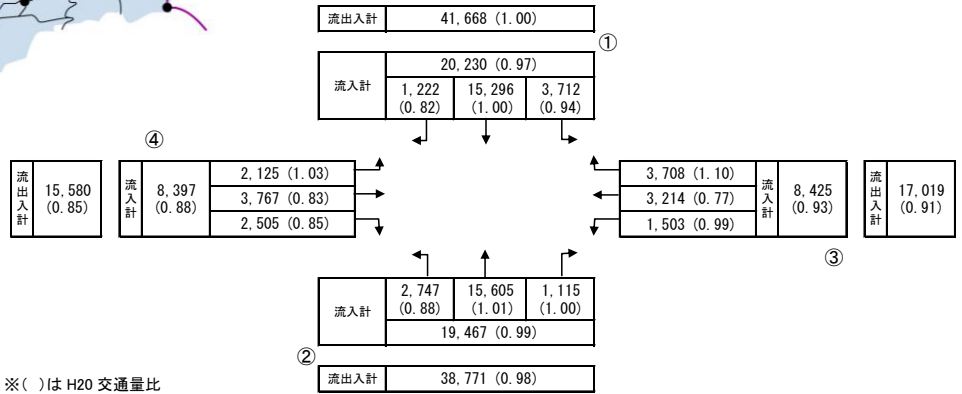
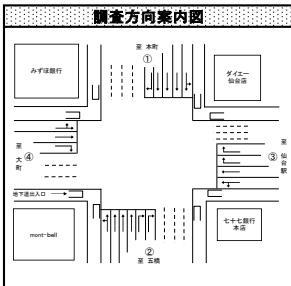
<青-21> 中央三丁目交差点（青葉区）



●調査日時

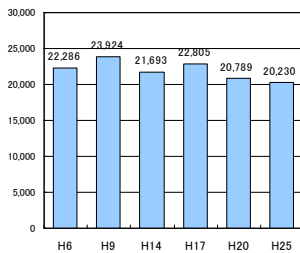
平成 25 年 10 月 24 日（木）7:00~19:00（12 時間）

●方向別交通量（台/12 時間）

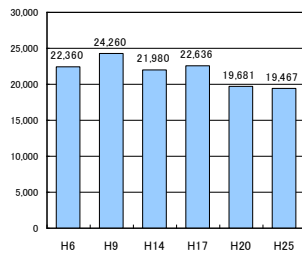


●過年度交通量との比較（台/12 時間）

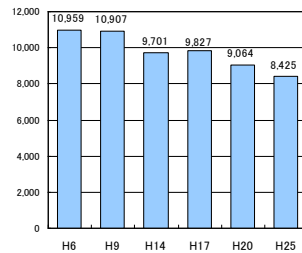
【①からの交通量】



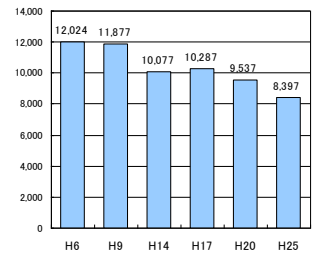
【②からの交通量】



【③からの交通量】

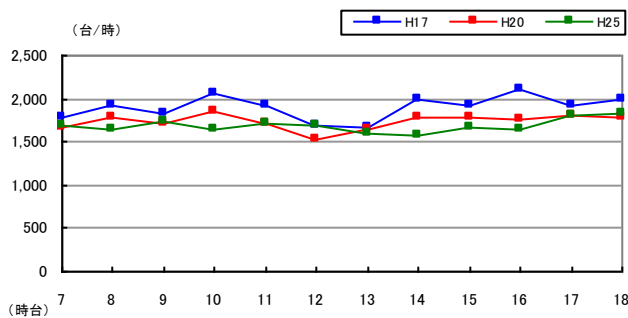


【④からの交通量】

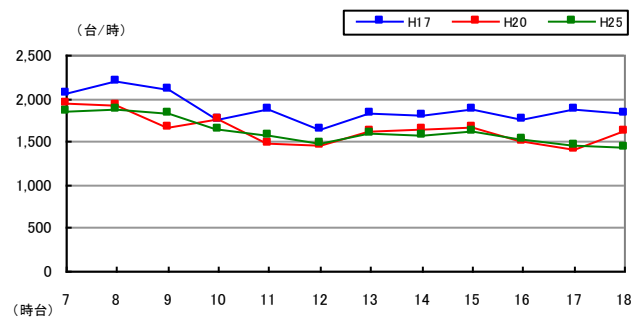


●時間帯別交通量（台/時）

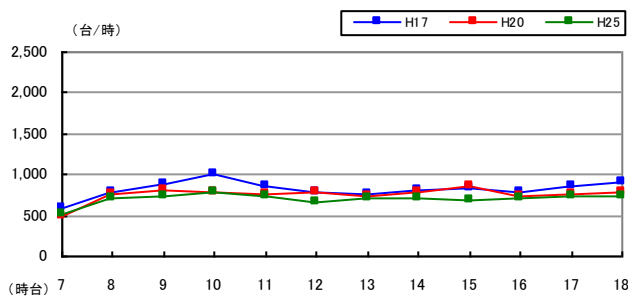
【①からの交通量】



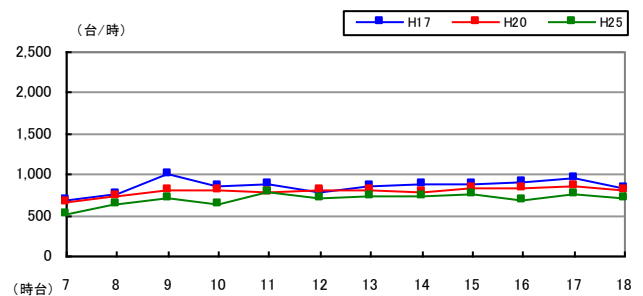
【②からの交通量】



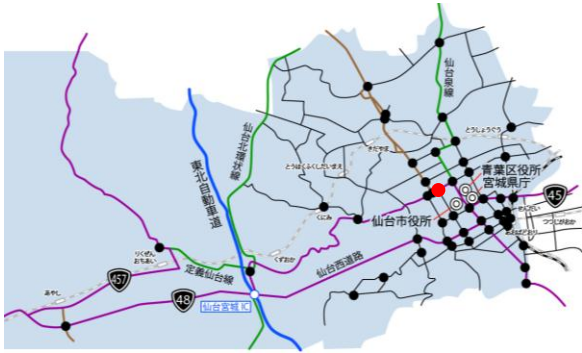
【③からの交通量】



【④からの交通量】



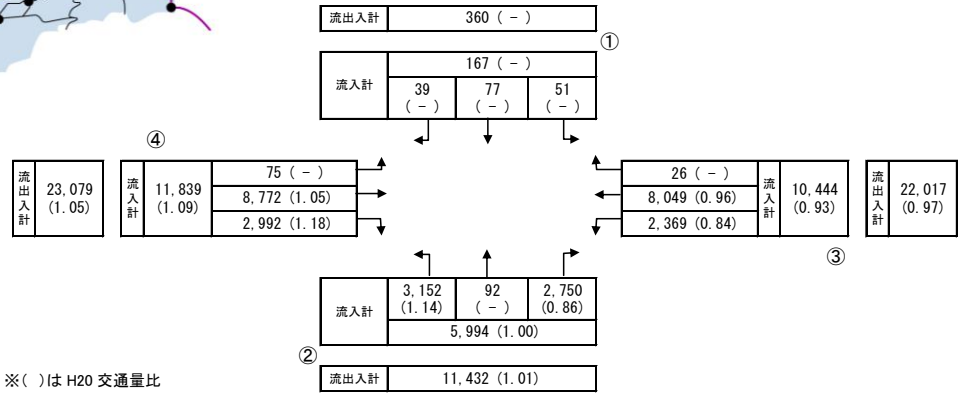
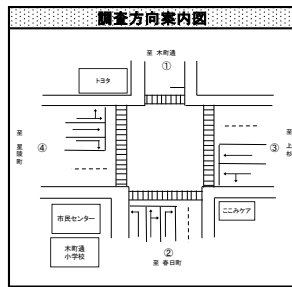
<青-22> 木町通小学校前交差点（青葉区）



●調査日時

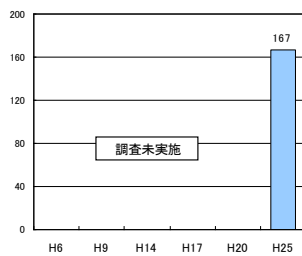
平成 25 年 10 月 24 日（木）7:00~19:00（12 時間）

●方向別交通量（台/12 時間）

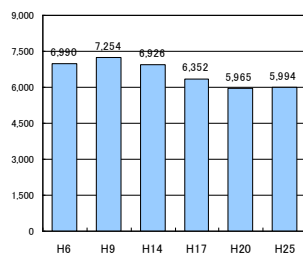


●過年度交通量との比較（台/12 時間）

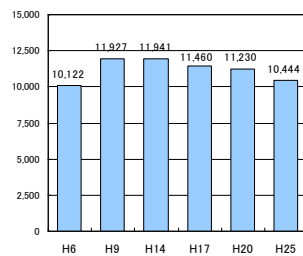
【①からの交通量】



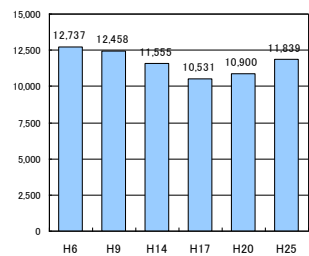
【②からの交通量】



【③からの交通量】

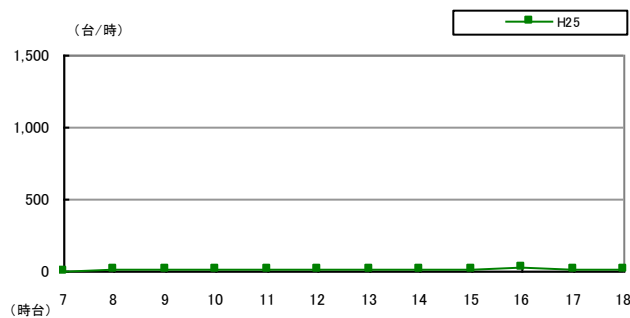


【④からの交通量】

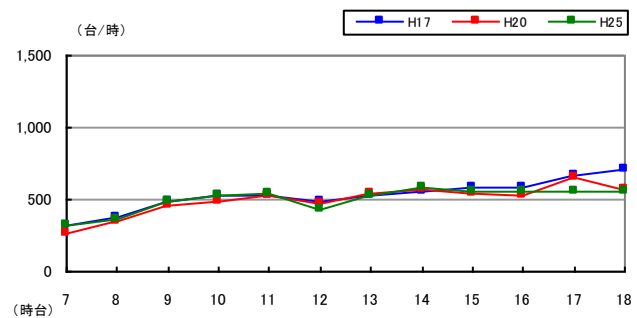


●時間帯別交通量（台/時）

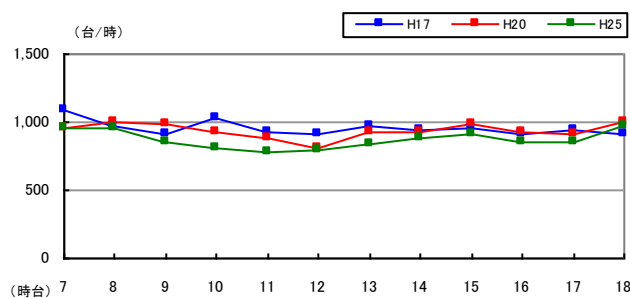
【①からの交通量】



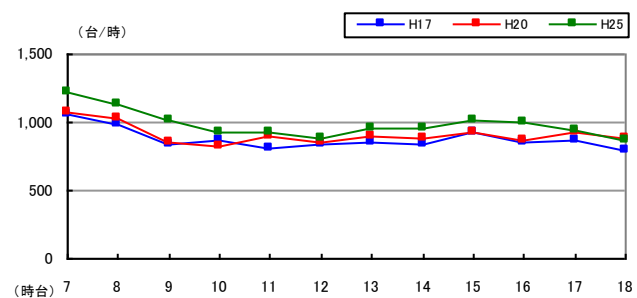
【②からの交通量】



【③からの交通量】



【④からの交通量】



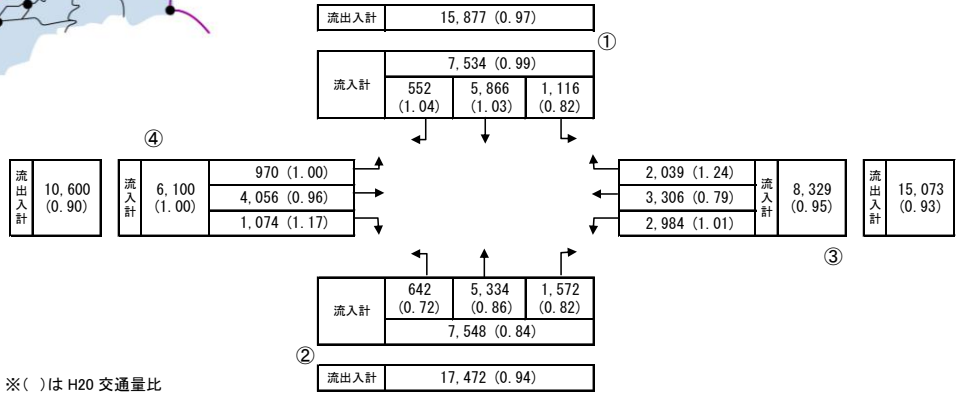
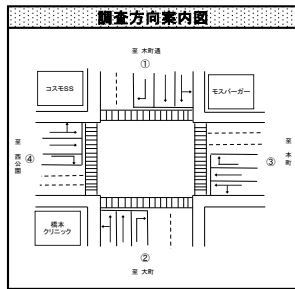
<青-23> 春日町交差点（青葉区）



●調査日時

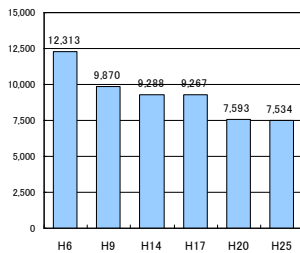
平成 25 年 10 月 24 日（木）7:00~19:00（12 時間）

●方向別交通量（台/12 時間）

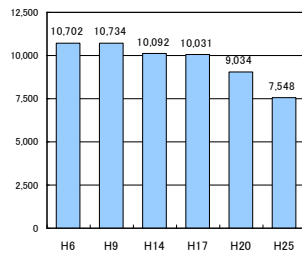


●過年度交通量との比較（台/12 時間）※H17 は第 2 回調査結果

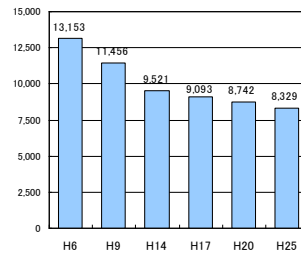
【①からの交通量】



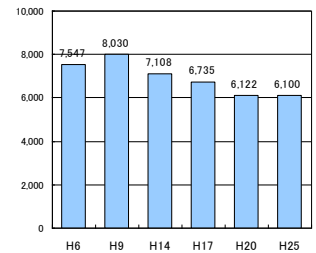
【②からの交通量】



【③からの交通量】

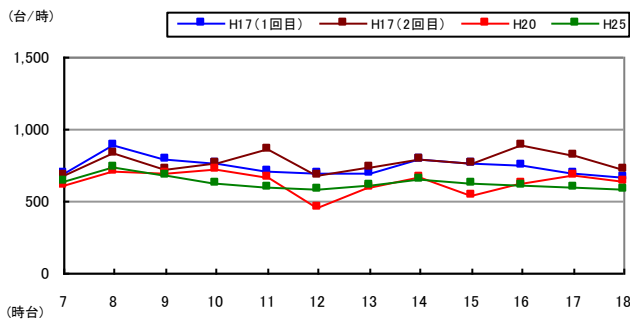


【④からの交通量】

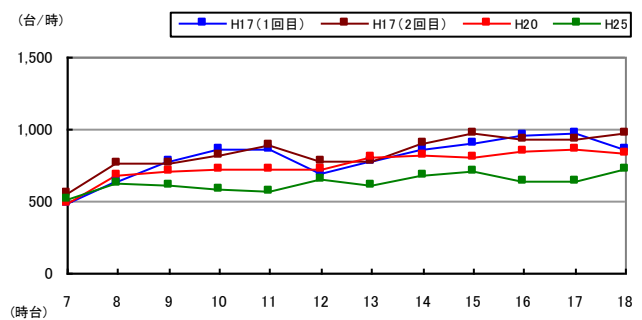


●時間帯別交通量（台/時）

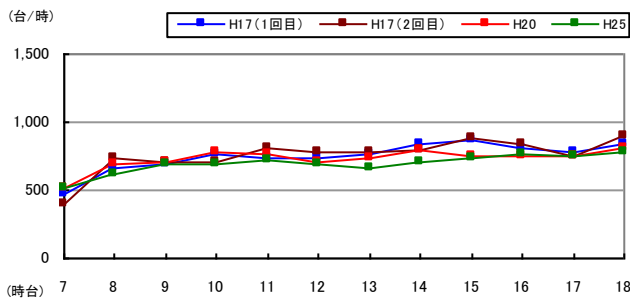
【①からの交通量】



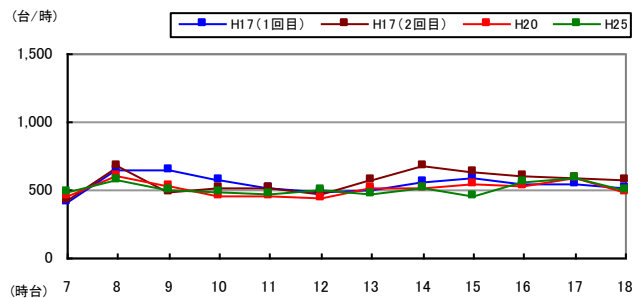
【②からの交通量】



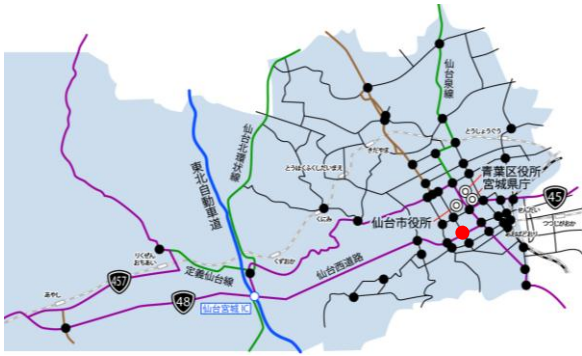
【③からの交通量】



【④からの交通量】



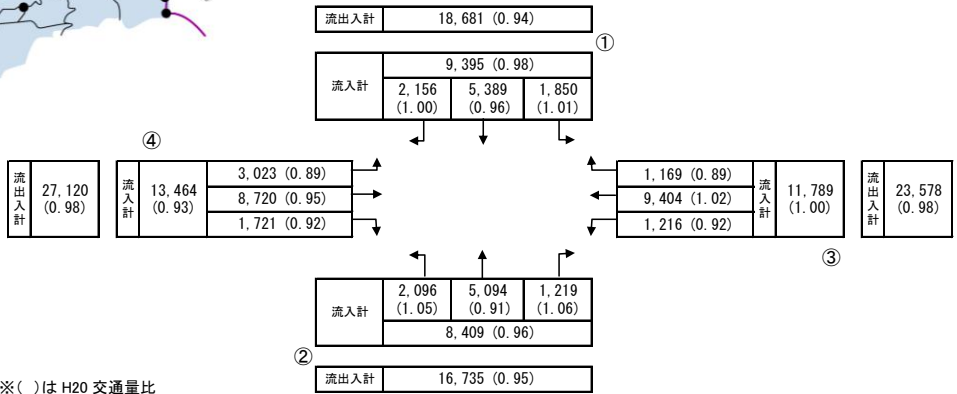
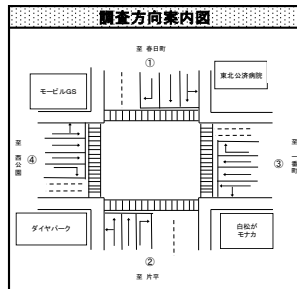
<青-24> 東北公済病院前交差点（青葉区）



●調査日時

平成 25 年 10 月 24 日（木）7:00~19:00（12 時間）

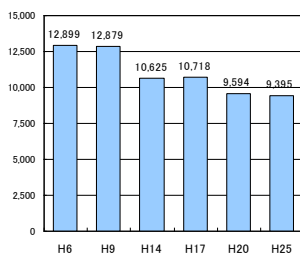
●方向別交通量（台/12 時間）



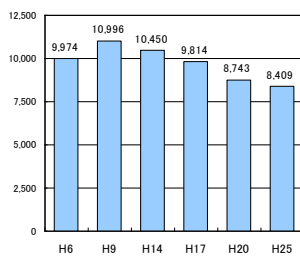
※()は H20 交通量比

●過年度交通量との比較（台/12 時間）※H17 は第 2 回調査結果

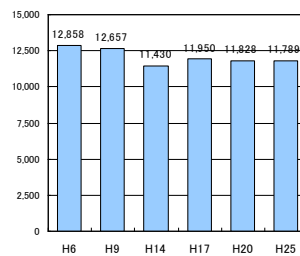
【①からの交通量】



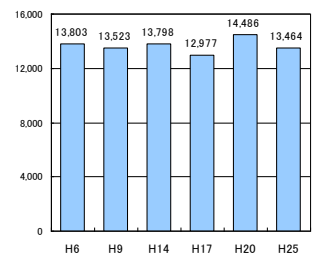
【②からの交通量】



【③からの交通量】

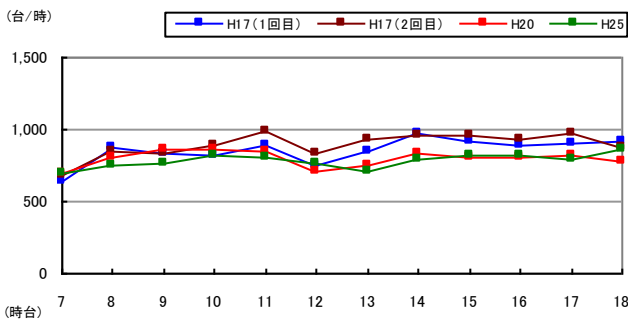


【④からの交通量】

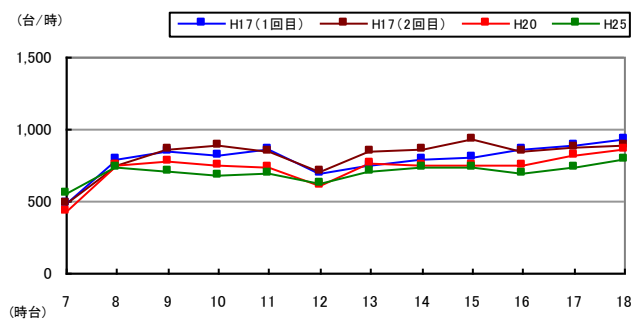


●時間帯別交通量（台/時）

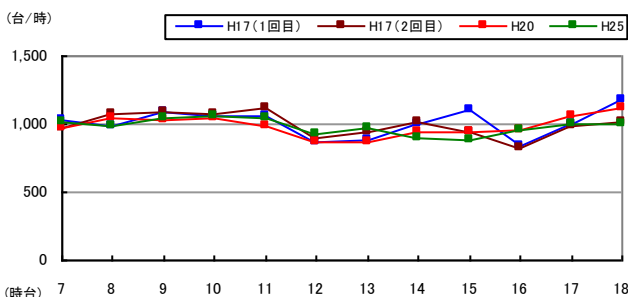
【①からの交通量】



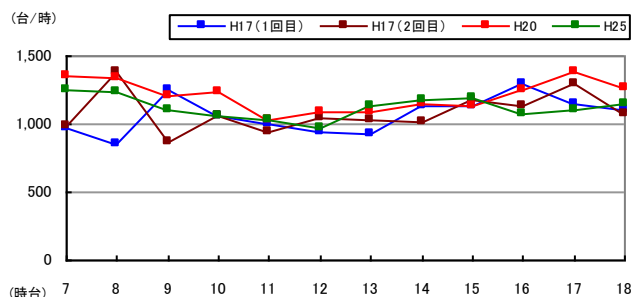
【②からの交通量】



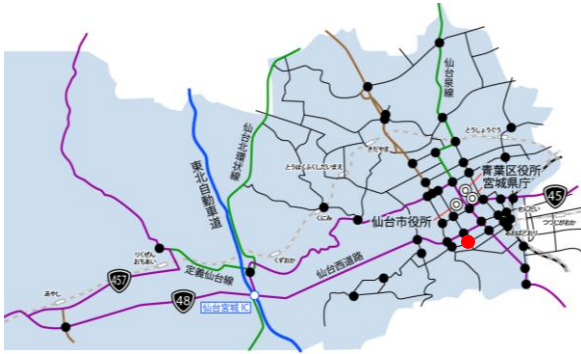
【③からの交通量】



【④からの交通量】



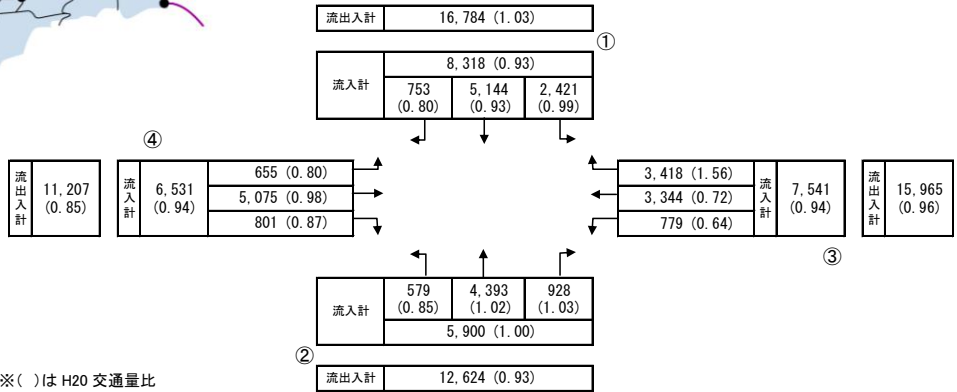
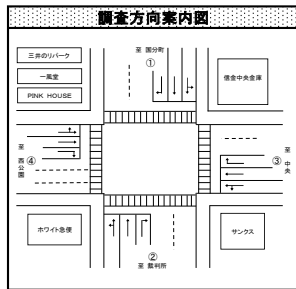
<青-25> 晩翠草堂前交差点（青葉区）



●調査日時

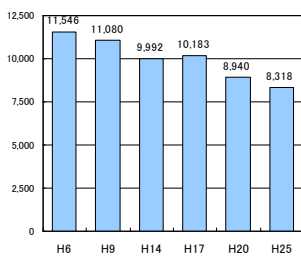
平成 25 年 10 月 24 日（木）7:00~19:00（12 時間）

●方向別交通量（台/12 時間）

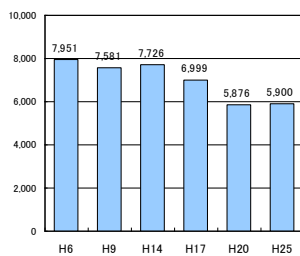


●過年度交通量との比較（台/12 時間）※H17 は第 2 回調査結果

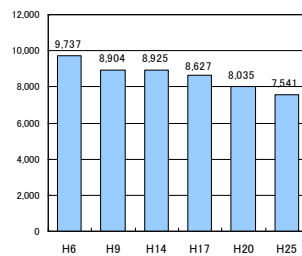
【①からの交通量】



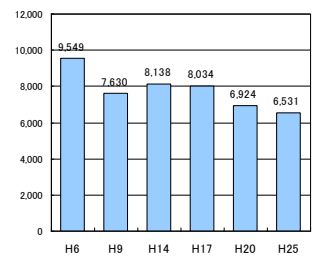
【②からの交通量】



【③からの交通量】

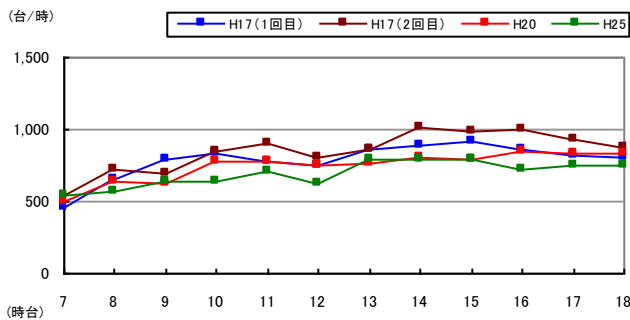


【④からの交通量】

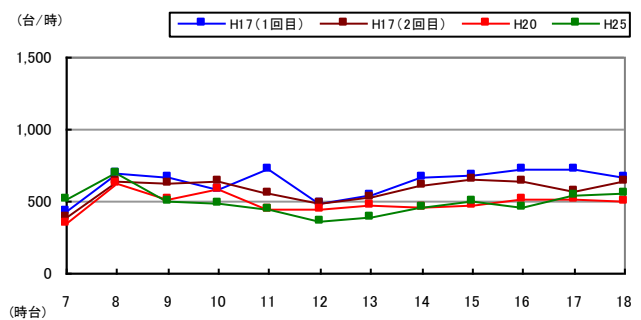


●時間帯別交通量（台/時）

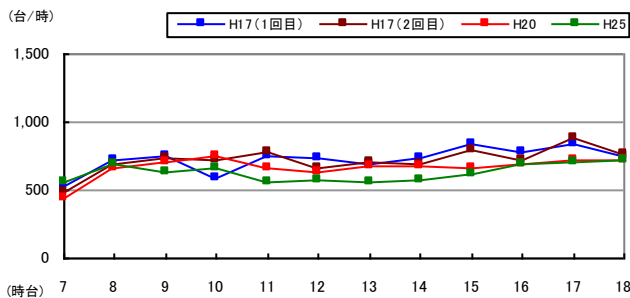
【①からの交通量】



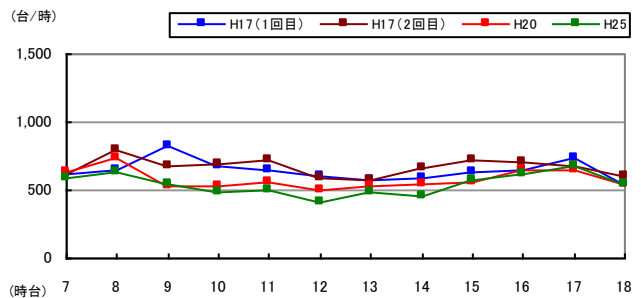
【②からの交通量】



【③からの交通量】



【④からの交通量】



<青-26> 木町交差点（青葉区）

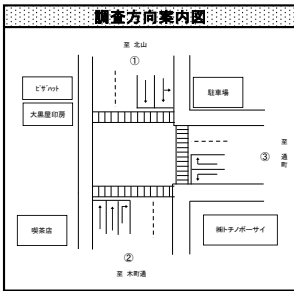


●調査日時

平成 25 年 10 月 24 日（木）7:00~19:00（12 時間）

●方向別交通量（台/12 時間）

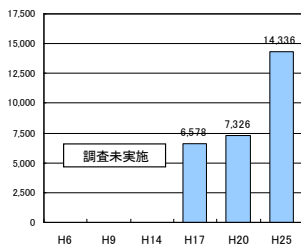
流出入計	27,619 (2.21)		
流入計	14,336 (1.96)		
	-	11,334 (2.05)	3,002 (1.67)
流出計	13,283 (1.83)		
	4,346 (1.87)	-	1,891 (0.80)
流入計	-	8,937 (3.11)	1,235 (0.60)
流出計	10,172 (2.07)		
流出入計	23,397 (1.83)		



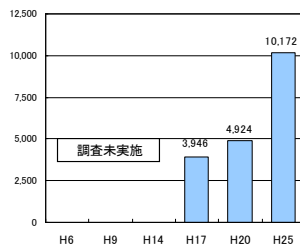
※()は H20 交通量比

●過年度交通量との比較（台/12 時間）

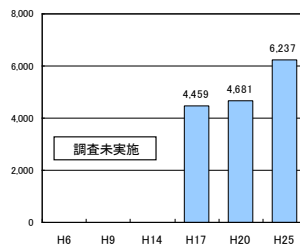
【①からの交通量】



【②からの交通量】

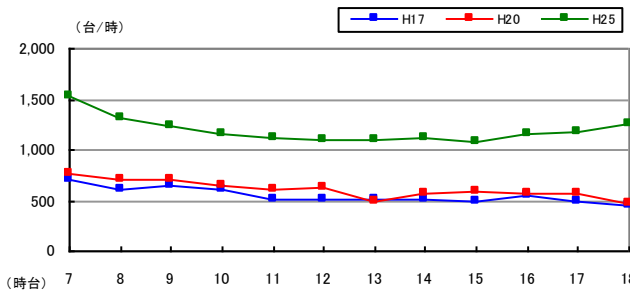


【③からの交通量】

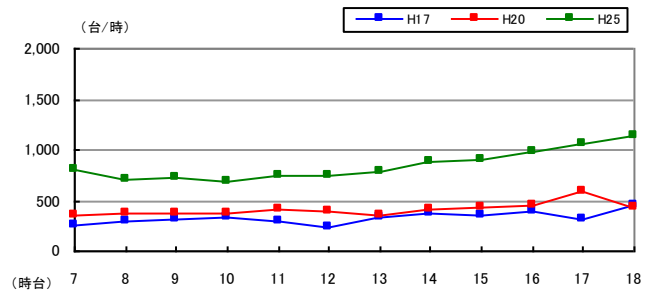


●時間帯別交通量（台/時）

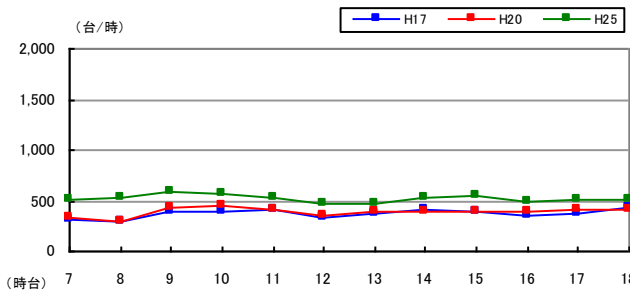
【①からの交通量】



【②からの交通量】



【③からの交通量】



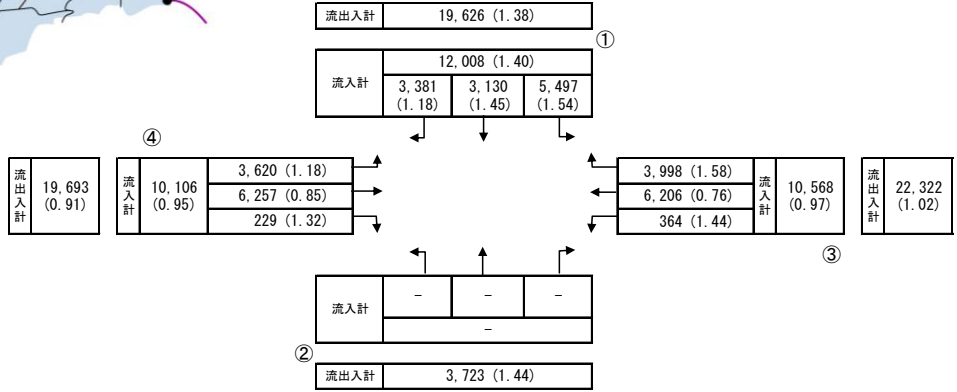
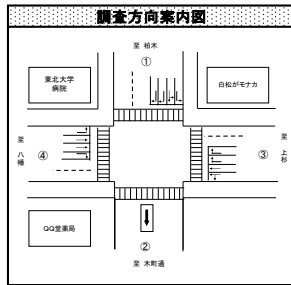
<青-27> 木町通一丁目交差点（青葉区）



●調査日時

平成 25 年 10 月 24 日（木）7:00~19:00（12 時間）

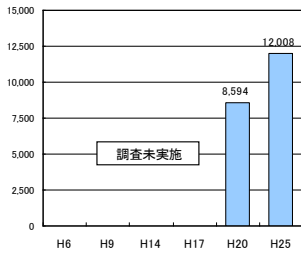
●方向別交通量（台/12 時間）



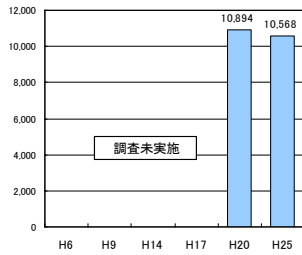
※()は H20 交通量比

●過年度交通量との比較（台/12 時間）

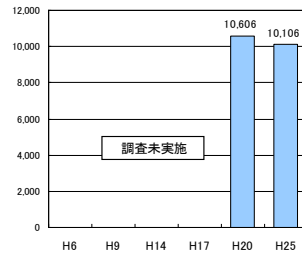
【①からの交通量】



【③からの交通量】

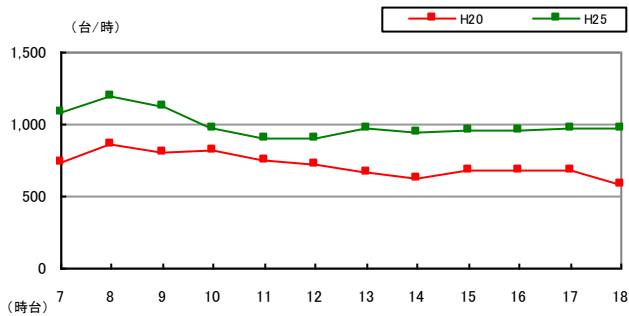


【④からの交通量】

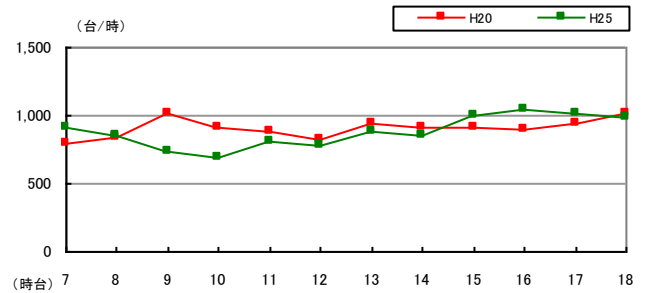


●時間帯別交通量（台/時）

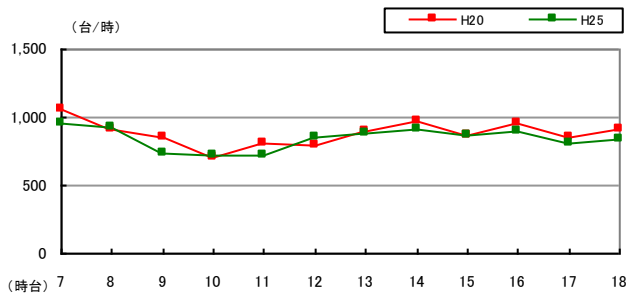
【①からの交通量】



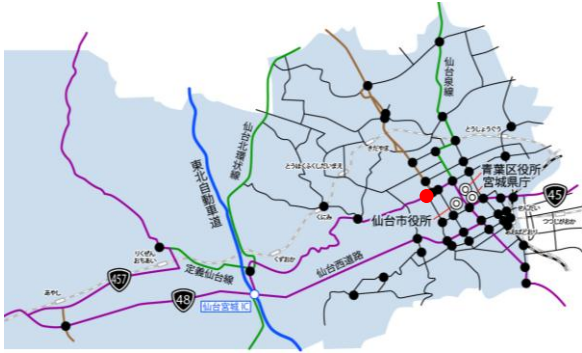
【③からの交通量】



【④からの交通量】



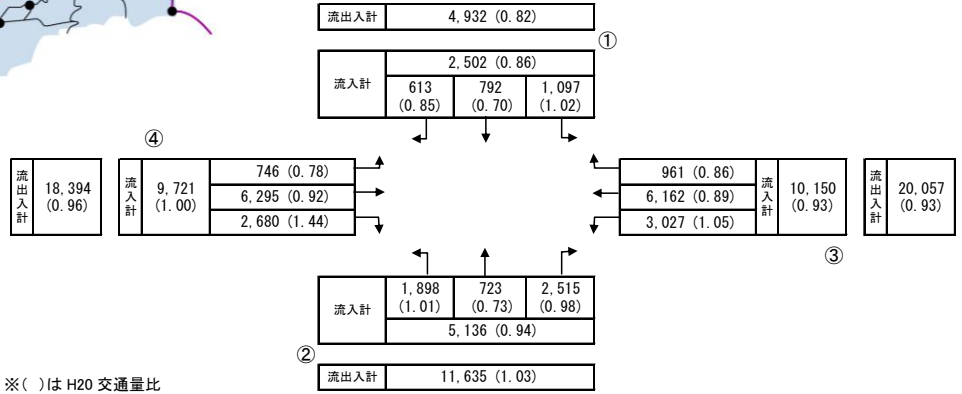
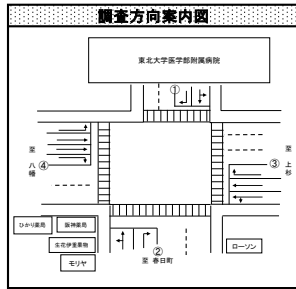
<青-28> 大学病院前交差点（青葉区）



●調査日時

平成 25 年 10 月 24 日（木）7:00~19:00（12 時間）

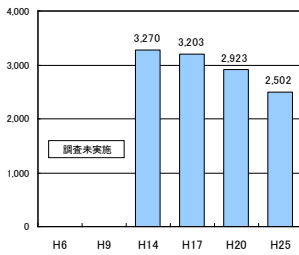
●方向別交通量（台/12 時間）



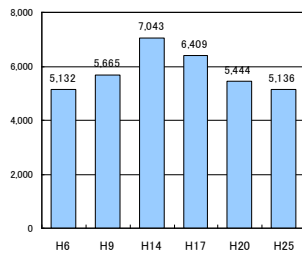
※()は H20 交通量比

●過年度交通量との比較（台/12 時間）

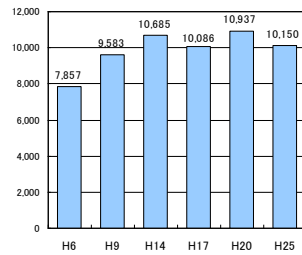
【①からの交通量】



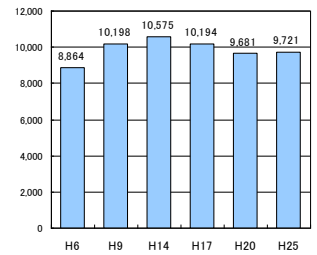
【②からの交通量】



【③からの交通量】

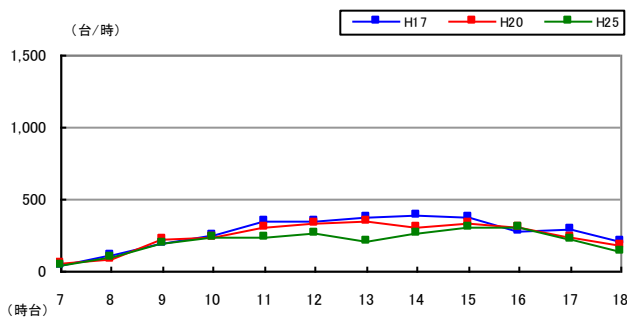


【④からの交通量】

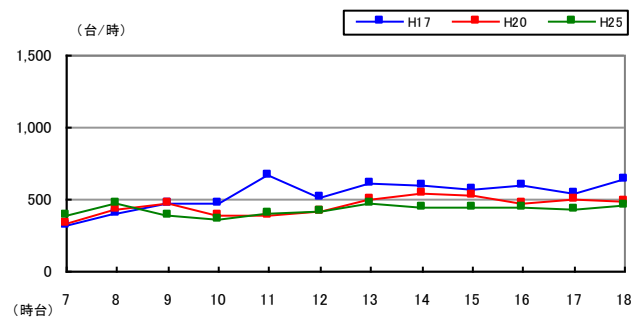


●時間帯別交通量（台/時）

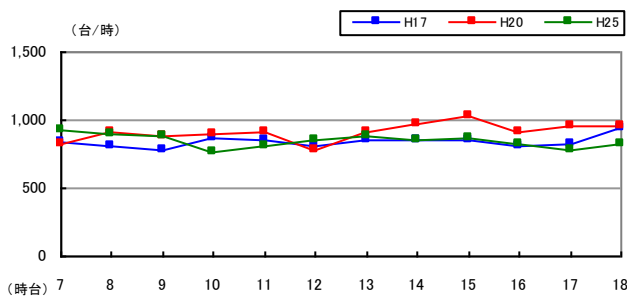
【①からの交通量】



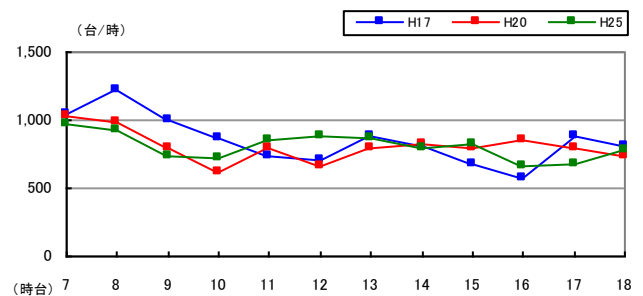
【②からの交通量】



【③からの交通量】



【④からの交通量】



<青-29> 市民会館前交差点（青葉区）

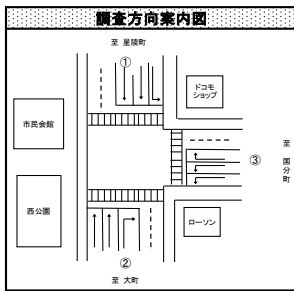


●調査日時

平成 25 年 10 月 24 日（木）7:00~19:00（12 時間）

●方向別交通量（台/12 時間）

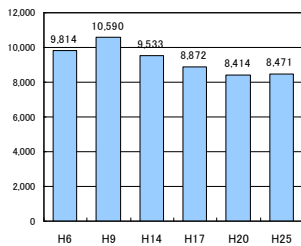
流出入計	15,662 (1.02)		
流入計	8,471 (1.01)		
	-	6,387 (1.04)	2,084 (0.93)
流出計	1,892 (1.06)	3,908 (0.89)	
	-	2,016 (0.77)	
流入計	7,610 (1.00)		
	-	5,299 (1.04)	2,311 (0.91)
流出入計	16,013 (0.98)		



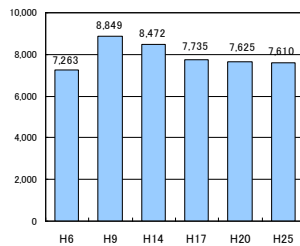
※()は H20 交通量比

●過年度交通量との比較（台/12 時間）※H17 は第 2 回調査結果

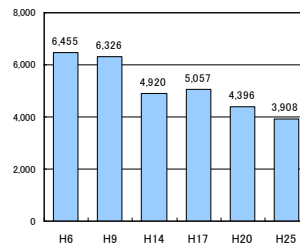
【①からの交通量】



【②からの交通量】

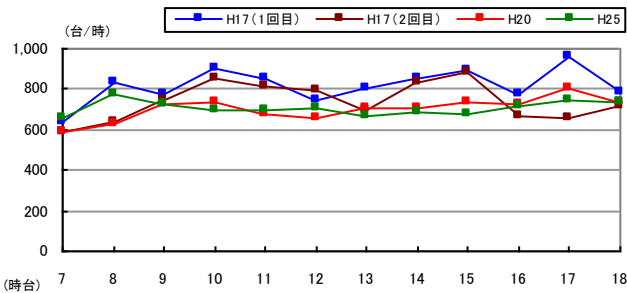


【③からの交通量】

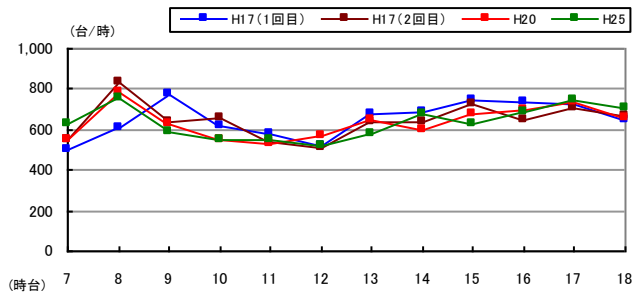


●時間帯別交通量（台/時）

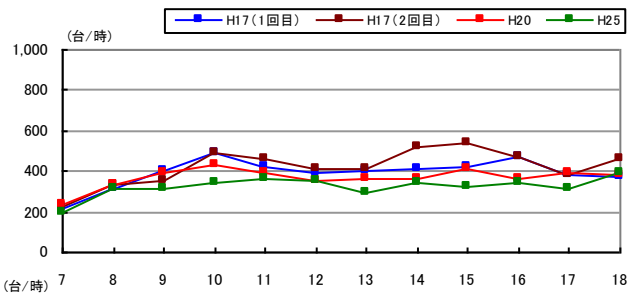
【①からの交通量】



【②からの交通量】



【③からの交通量】



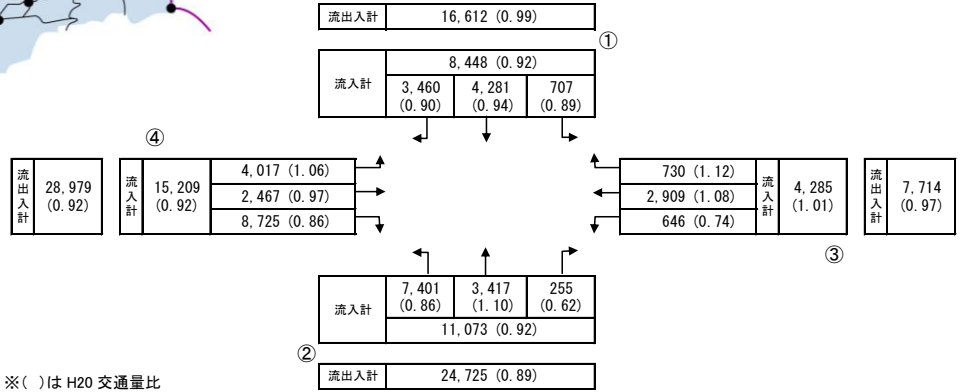
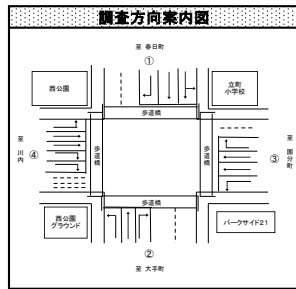
<青-30> 西公園前交差点（青葉区）



●調査日時

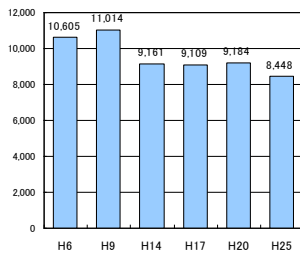
平成 25 年 10 月 24 日（木）7:00~19:00（12 時間）

●方向別交通量（台/12 時間）

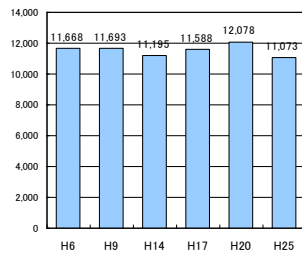


●過年度交通量との比較（台/12 時間）※H17 は第 2 回調査結果

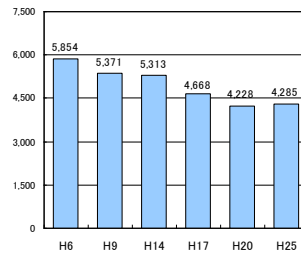
【①からの交通量】



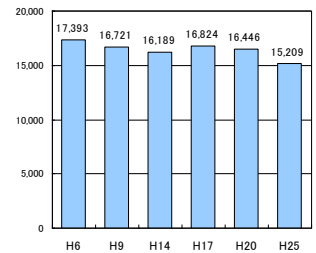
【②からの交通量】



【③からの交通量】

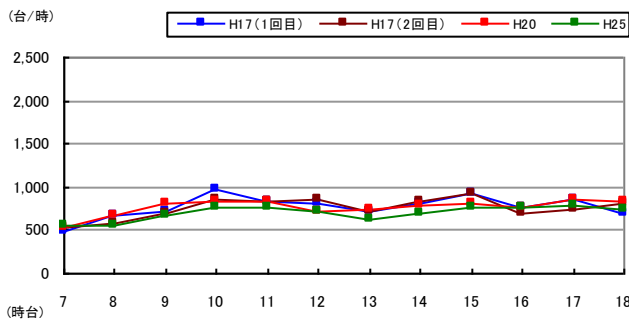


【④からの交通量】

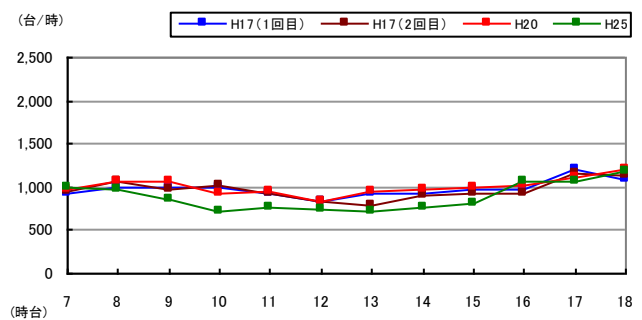


●時間帯別交通量（台/時）

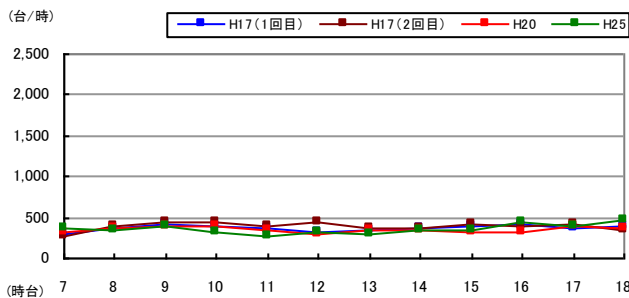
【①からの交通量】



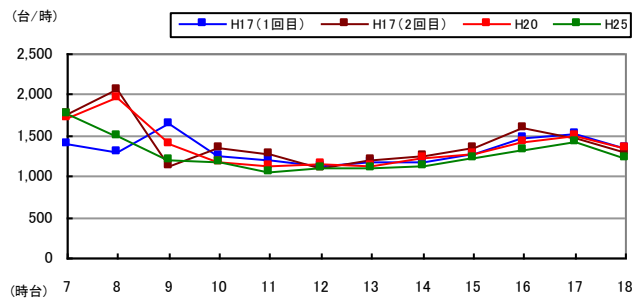
【②からの交通量】



【③からの交通量】



【④からの交通量】



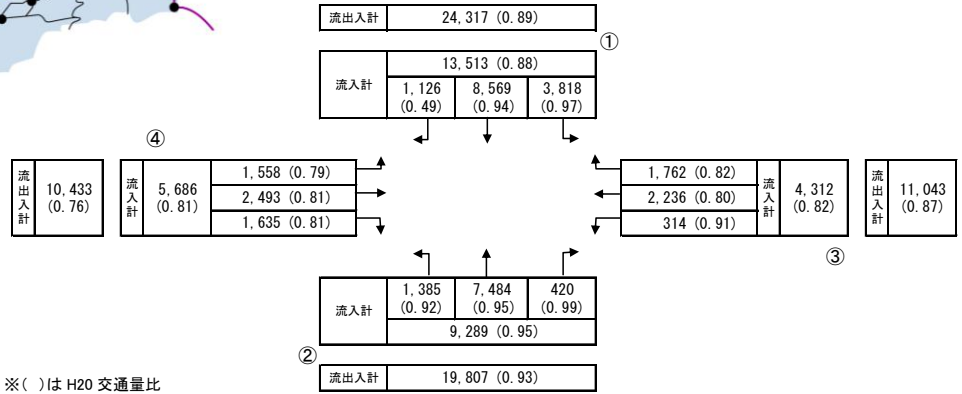
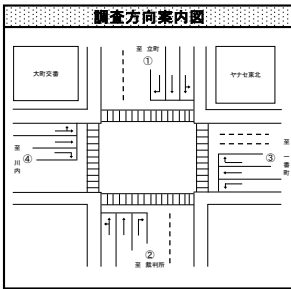
<青-31> 大町交差点 (青葉区)



●調査日時

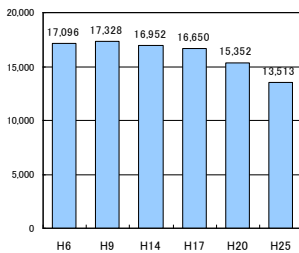
平成 25 年 10 月 24 日 (木) 7:00~19:00 (12 時間)

●方向別交通量 (台/12 時間)

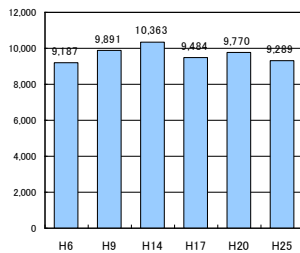


●過年度交通量との比較 (台/12 時間) ※H17 は第 2 回調査結果

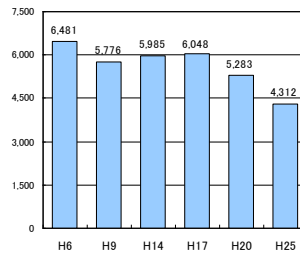
【①からの交通量】



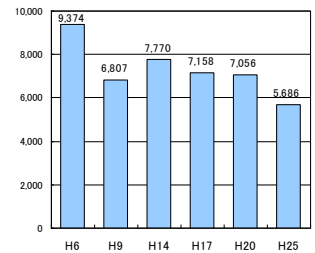
【②からの交通量】



【③からの交通量】

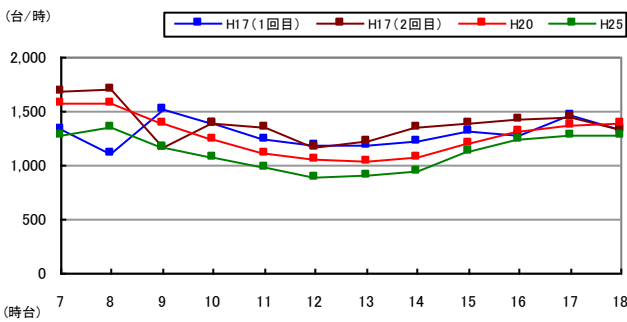


【④からの交通量】

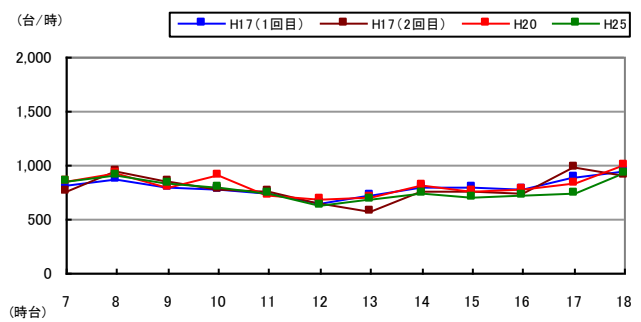


●時間帯別交通量 (台/時)

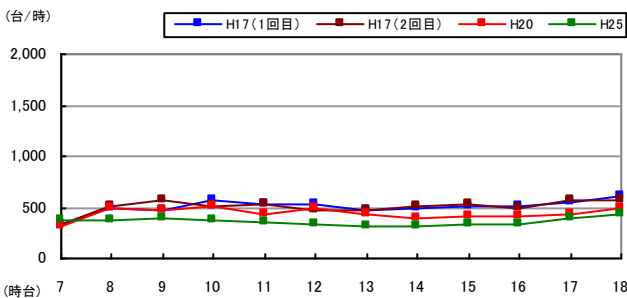
【①からの交通量】



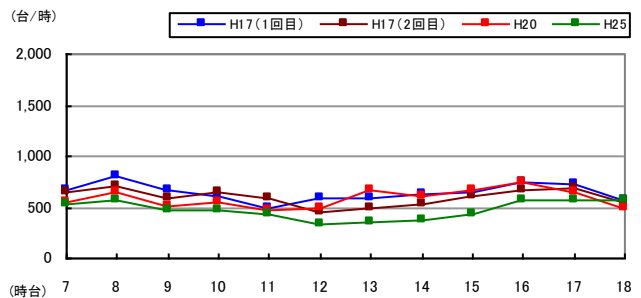
【②からの交通量】



【③からの交通量】



【④からの交通量】



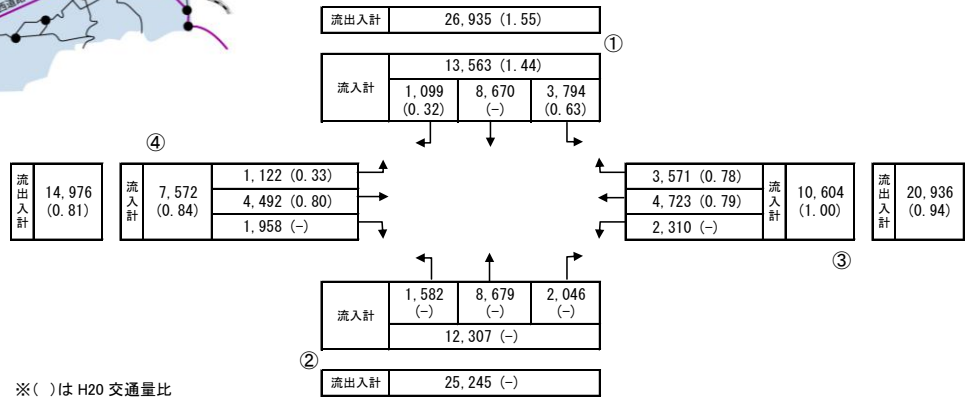
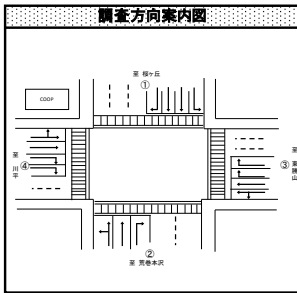
<青-32> 水の森三丁目交差点（青葉区）



●調査日時

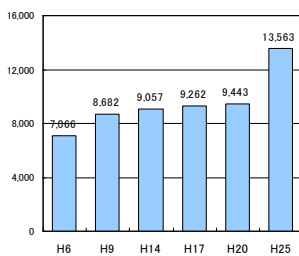
平成 25 年 10 月 3 日（木）7:00~19:00（12 時間）

●方向別交通量（台/12 時間）

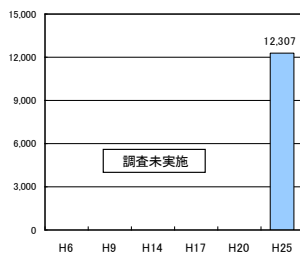


●過年度交通量との比較（台/12 時間）

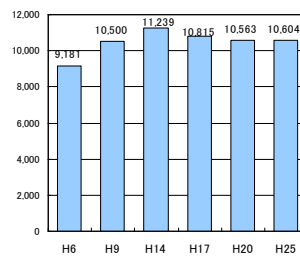
【①からの交通量】



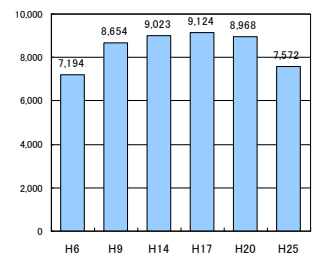
【②からの交通量】



【③からの交通量】

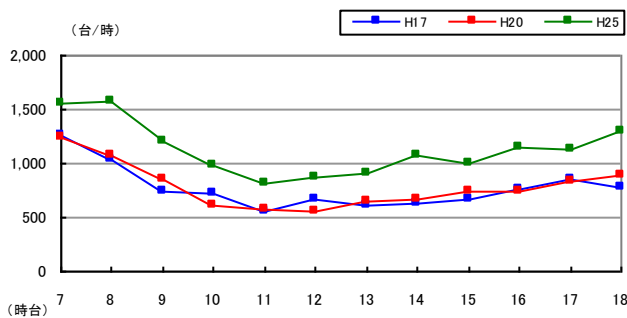


【④からの交通量】

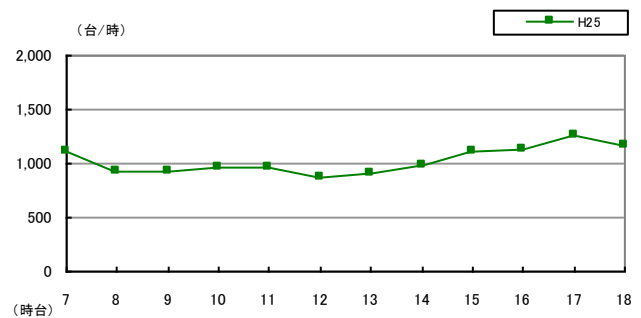


●時間帯別交通量（台/時）

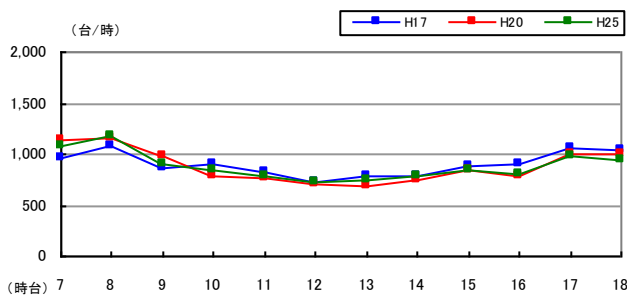
【①からの交通量】



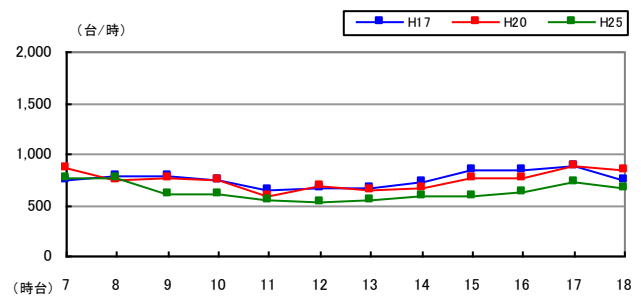
【②からの交通量】



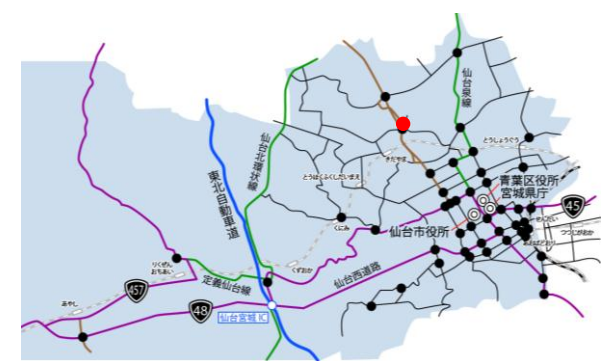
【③からの交通量】



【④からの交通量】

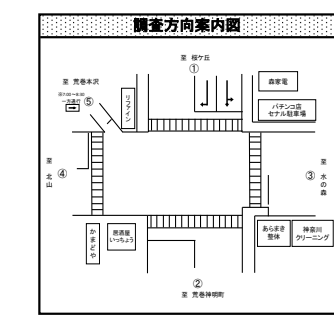
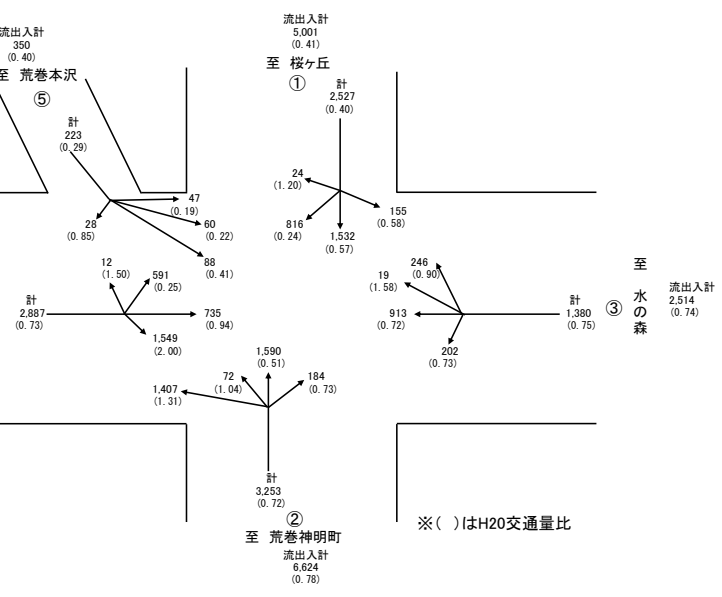


<青-33> 荒巻中央交差点（青葉区）

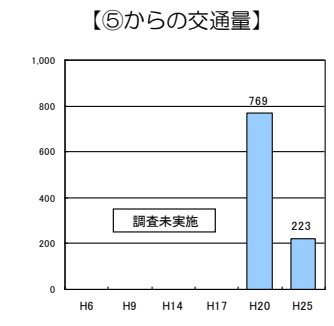
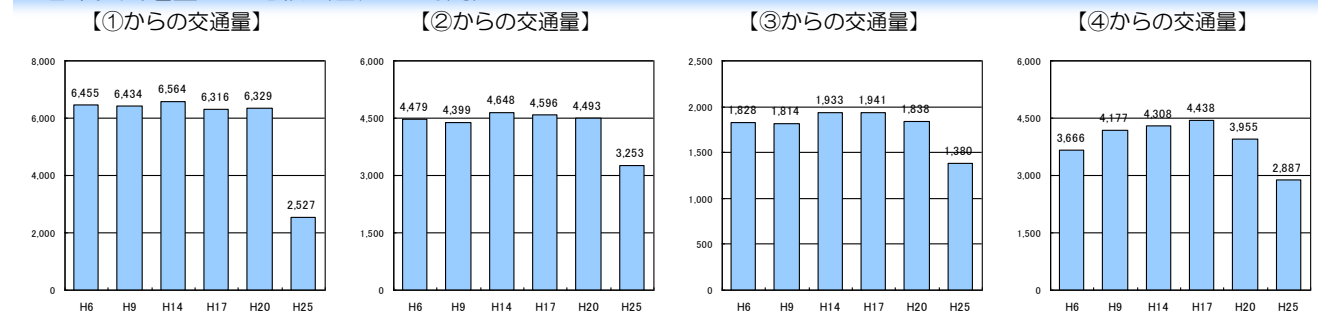


●調査日時
平成 25 年 10 月 3 日（木）7:00～19:00（12 時間）

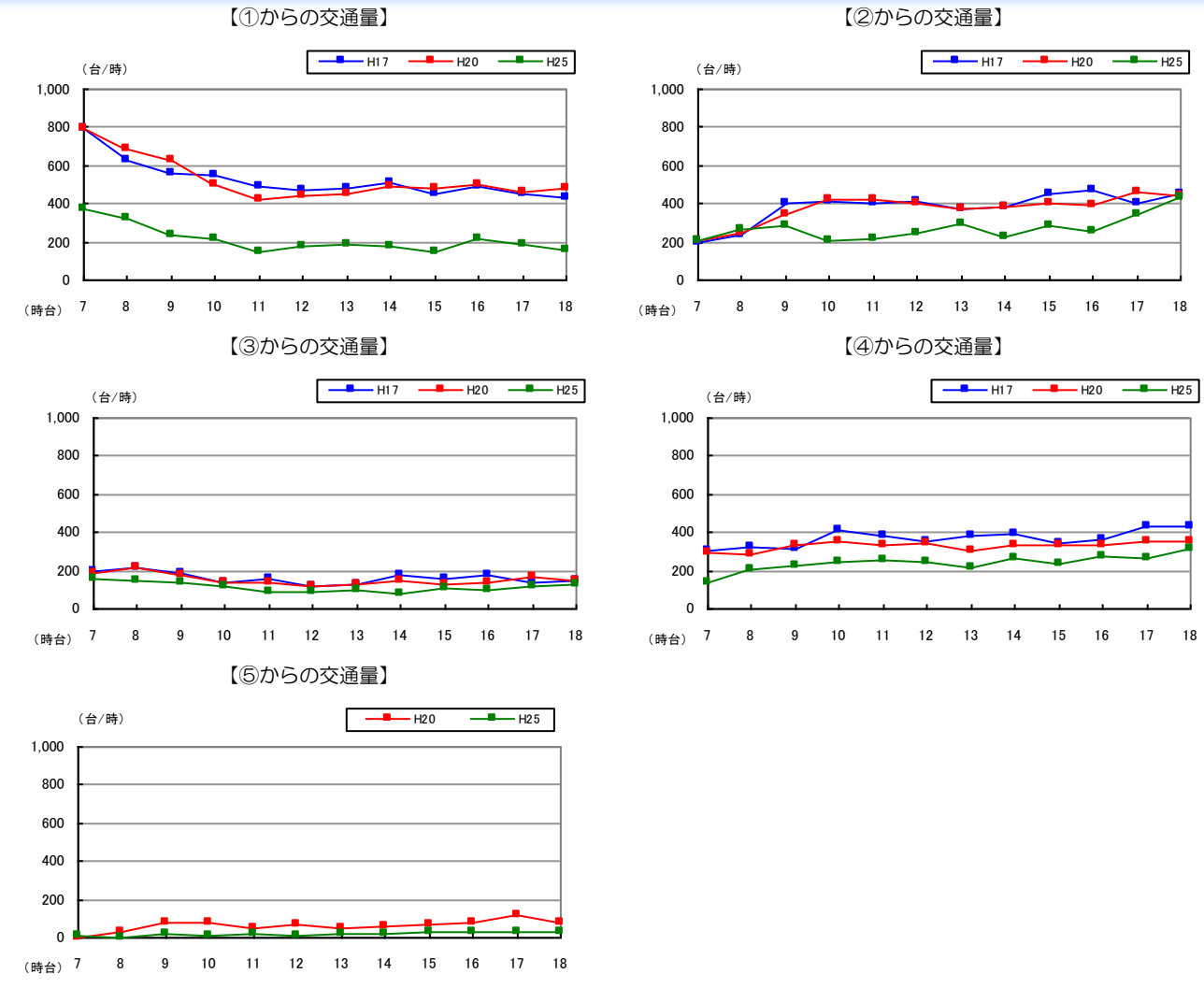
●方向別交通量（台/12 時間）



●過年度交通量との比較（台/12 時間）



●時間帯別交通量（台/時）



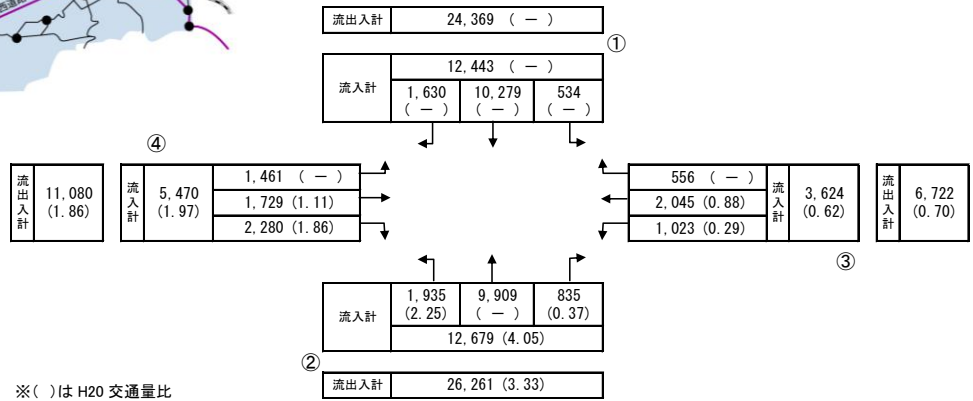
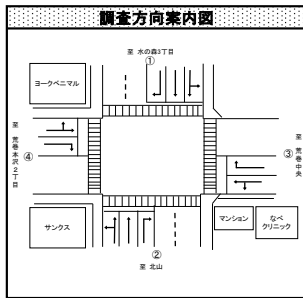
<青-34> 荒巻本沢二丁目バス停前交差点（青葉区）



●調査日時

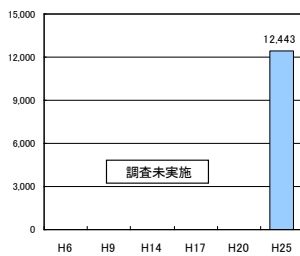
平成 25 年 10 月 3 日（木）7:00~19:00（12 時間）

●方向別交通量（台/12 時間）

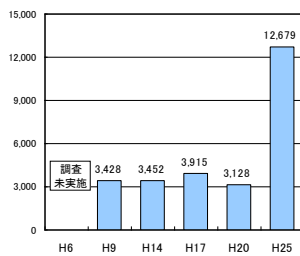


●過年度交通量との比較（台/12 時間）

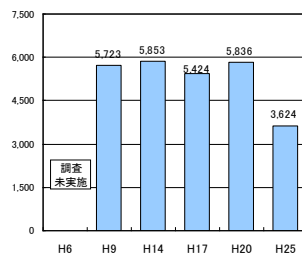
【①からの交通量】



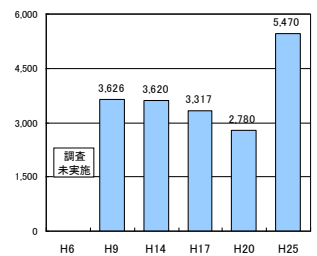
【②からの交通量】



【③からの交通量】

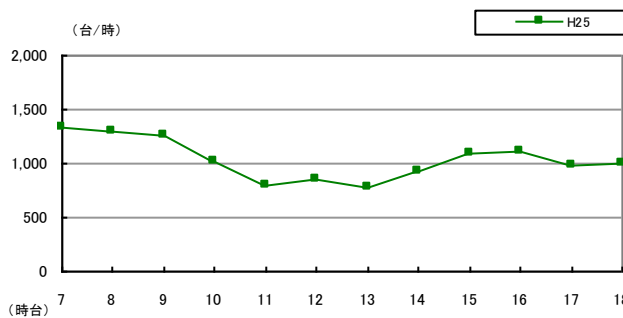


【④からの交通量】

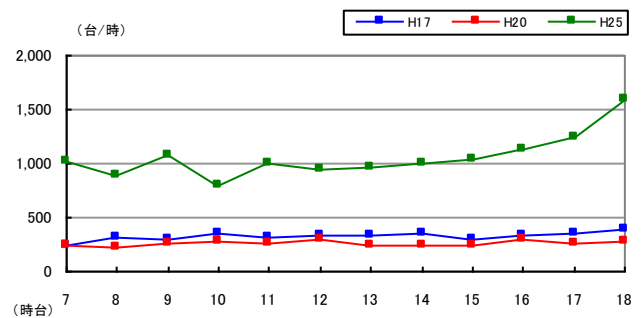


●時間帯別交通量（台/時）

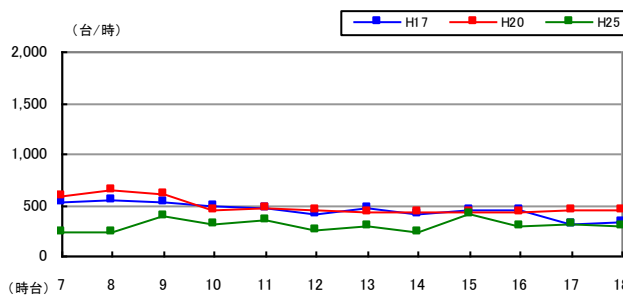
【①からの交通量】



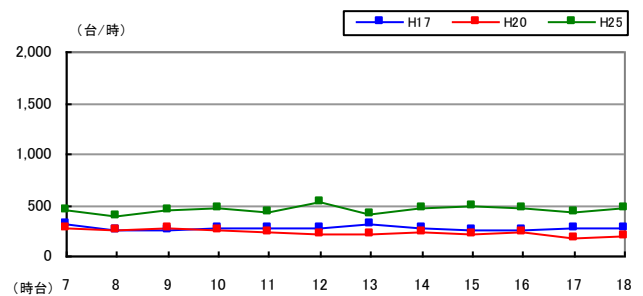
【②からの交通量】



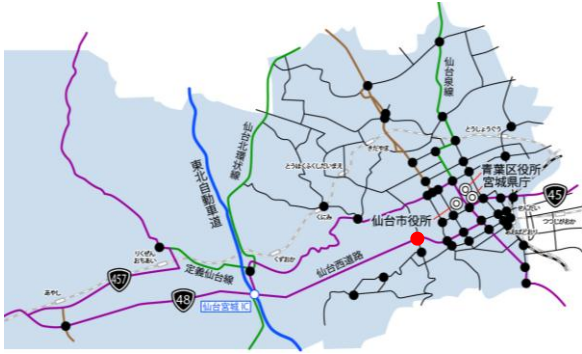
【③からの交通量】



【④からの交通量】



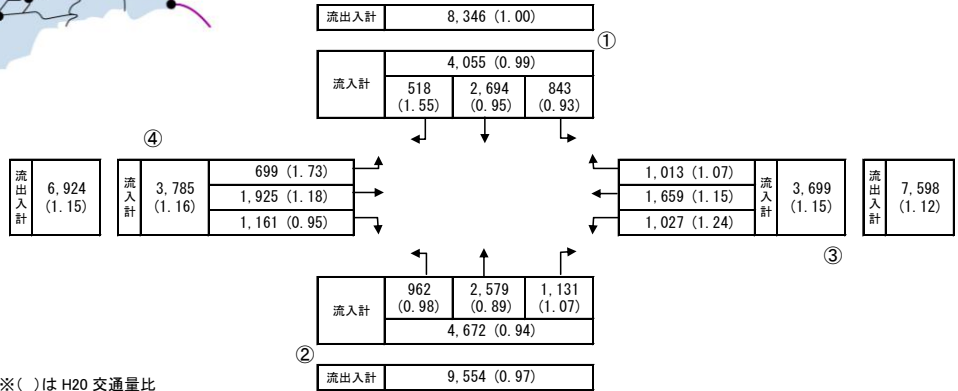
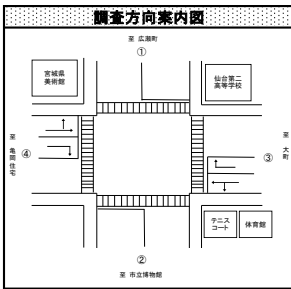
<青-35> 仙台第二高等学校前交差点（青葉区）



●調査日時

平成 25 年 10 月 24 日（木）7:00~19:00（12 時間）

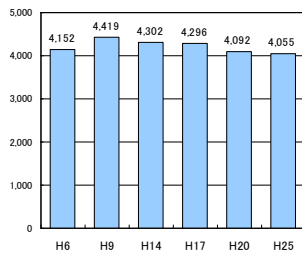
●方向別交通量（台/12 時間）



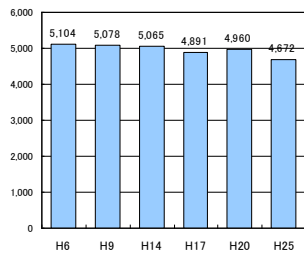
※()は H20 交通量比

●過年度交通量との比較（台/12 時間）※H17 は第 2 回調査結果

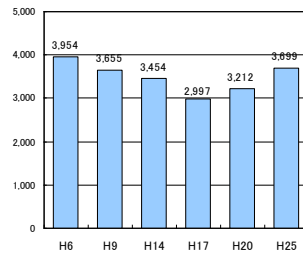
【①からの交通量】



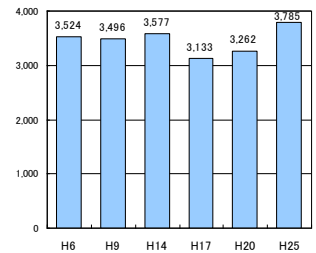
【②からの交通量】



【③からの交通量】

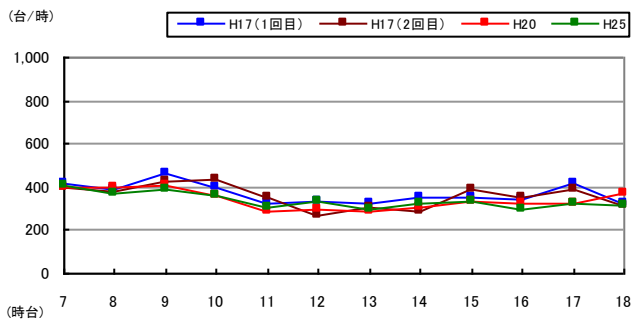


【④からの交通量】

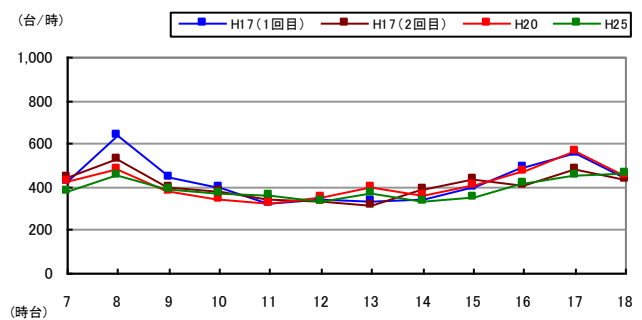


●時間帯別交通量（台/時）

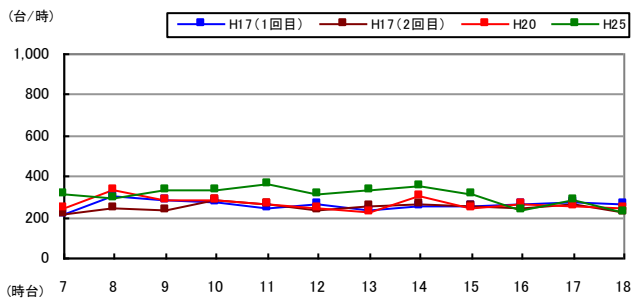
【①からの交通量】



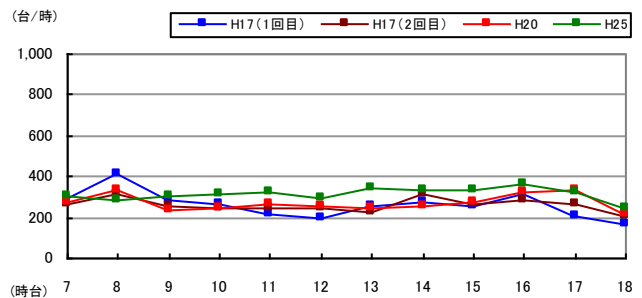
【②からの交通量】



【③からの交通量】



【④からの交通量】



<青-36> 東北大グラウンド前交差点（青葉区）

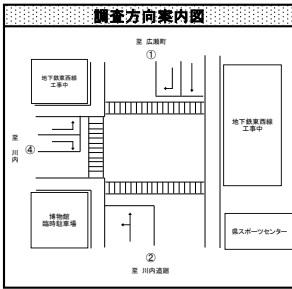


●調査日時

平成 25 年 10 月 24 日（木）7:00~19:00（12 時間）

●方向別交通量（台/12 時間）

流出入計	9,196 (0.95)		
流入計	4,766 (0.99)		
	2,360 (1.81)	2,406 (0.68)	-
流出計	4,430 (0.96)		
	2,386 (1.87)	-	2,044 (0.57)
流出入計	6,015 (0.62)		

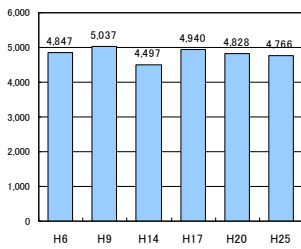


流出入計	6,311 (1.22)	流入計	3,143 (1.32)	2,386 (1.87)	-	757 (0.68)
------	-----------------	-----	-----------------	-----------------	---	---------------

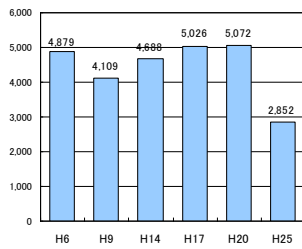
※()は H20 交通量比

●過年度交通量との比較（台/12 時間）※H17 は第 2 回調査結果

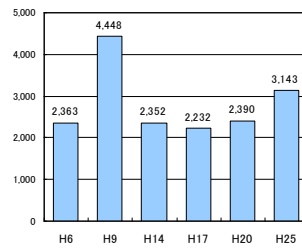
【①からの交通量】



【②からの交通量】

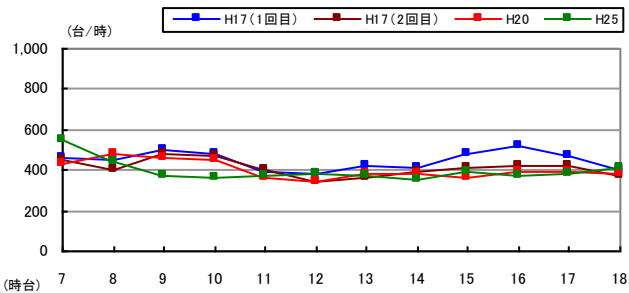


【④からの交通量】

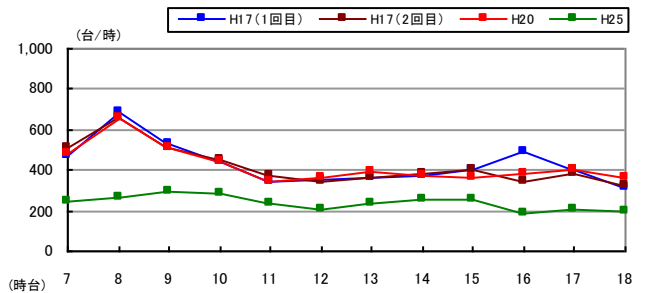


●時間帯別交通量（台/時）

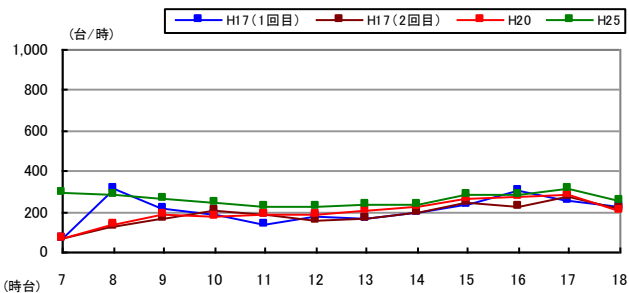
【①からの交通量】



【②からの交通量】



【④からの交通量】



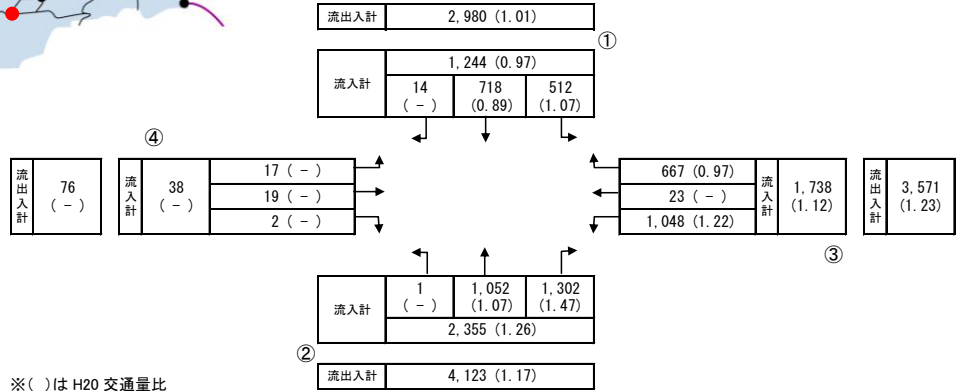
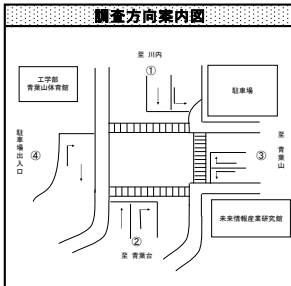
<青-40> 応用物理学科前交差点（青葉区）



●調査日時

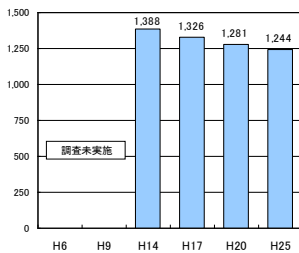
平成 25 年 10 月 24 日（木）7:00~19:00（12 時間）

●方向別交通量（台/12 時間）

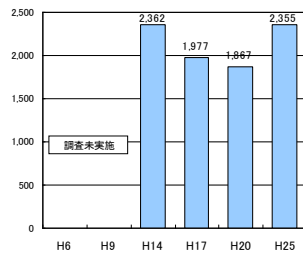


●過年度交通量との比較（台/12 時間）

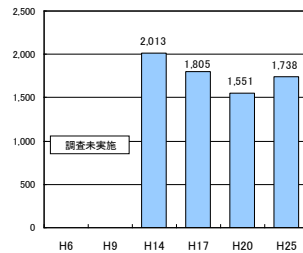
【①からの交通量】



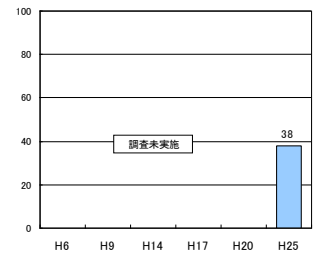
【②からの交通量】



【③からの交通量】

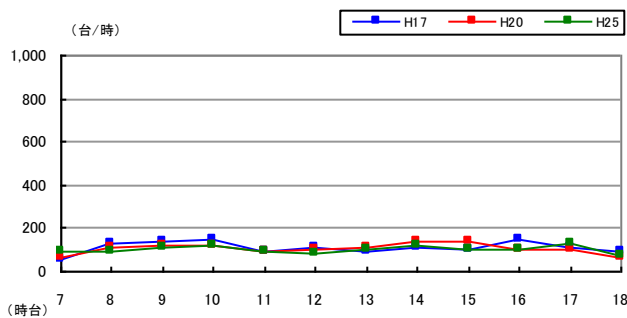


【④からの交通量】

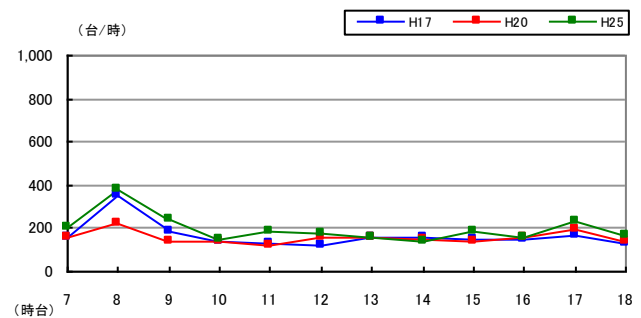


●時間帯別交通量（台/時）

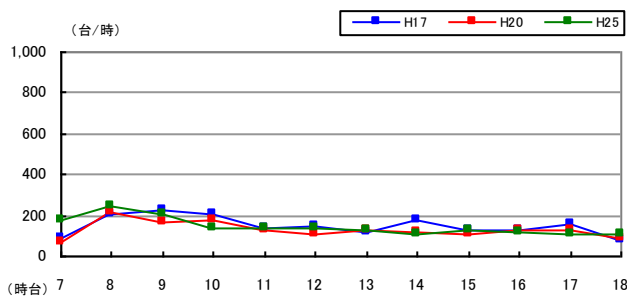
【①からの交通量】



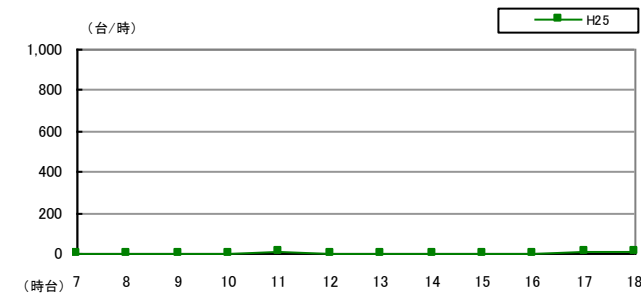
【②からの交通量】



【③からの交通量】



【④からの交通量】



<青-41> 大崎八幡神社入口交差点（青葉区）

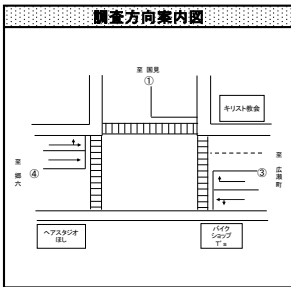


●調査日時

平成 25 年 10 月 24 日（木）7:00~19:00（12 時間）

●方向別交通量（台/12 時間）

流出入計	5,670 (0.93)		
流入計	2,533 (0.95)		
	667 (1.07)	-	1,866 (0.91)
	①		
流出入計	12,740 (0.99)	6,880 (1.01)	589 (0.92)
	④		
流出入計	6,291 (1.02)	2,548 (0.91)	7,741 (0.94)
	③		
流出入計	15,898 (0.97)		

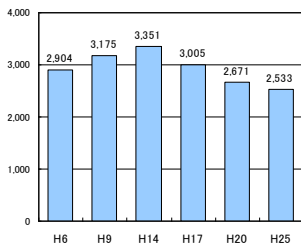


流出入計	12,740 (0.99)	6,880 (1.01)	589 (0.92)	2,548 (0.91)	流入計	7,741 (0.94)	流出入計	15,898 (0.97)
		6,291 (1.02)	-	5,193 (0.95)	流入計	-		

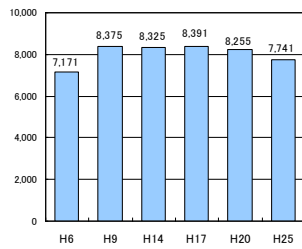
※()は H20 交通量比

●過年度交通量との比較（台/12 時間）

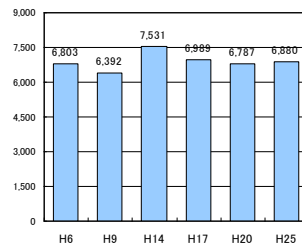
【①からの交通量】



【③からの交通量】

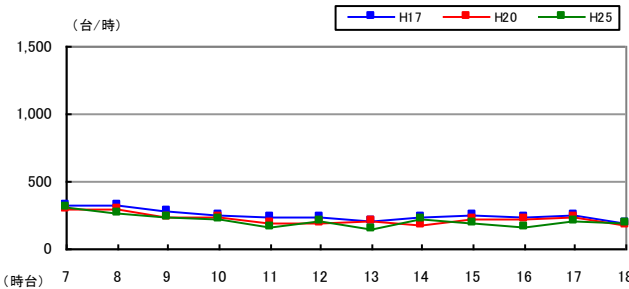


【④からの交通量】

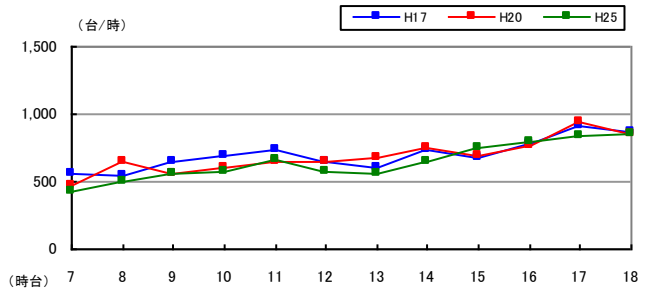


●時間帯別交通量（台/時）

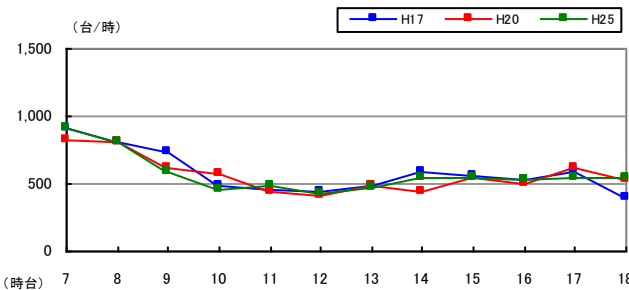
【①からの交通量】



【③からの交通量】



【④からの交通量】



<青-42> JR仙山線国見駅前交差点（青葉区）



●調査日時

平成 25 年 10 月 3 日（木）7:00~19:00（12 時間）

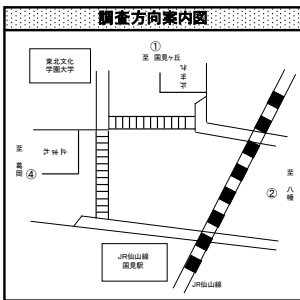
●方向別交通量（台/12 時間）

流出入計	3,442 (0.95)	
流入計	1,761 (0.92)	
	801 (0.95)	960 (0.89)

流出入計	2,852 (0.96)	流入計	1,541 (0.98)	927 (1.02)
		-	614 (0.92)	-

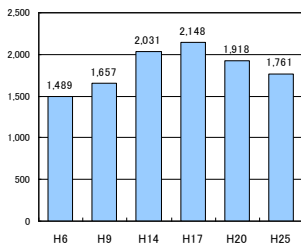
流入計	510 (0.90)	754 (0.94)	-
	1,264 (0.93)		
流出入計	2,838 (0.91)		

※()は H20 交通量比

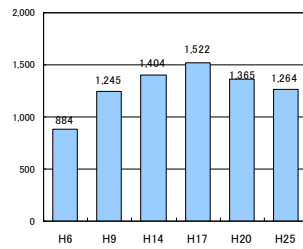


●過年度交通量との比較（台/12 時間）

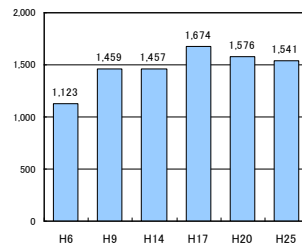
【①からの交通量】



【②からの交通量】

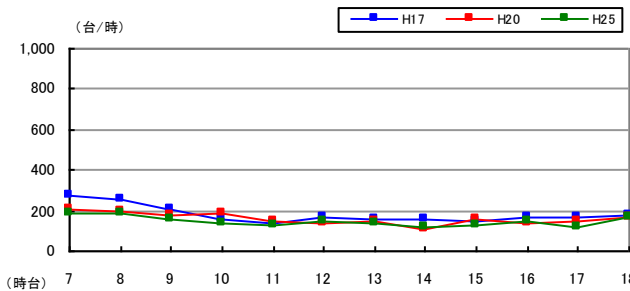


【④からの交通量】

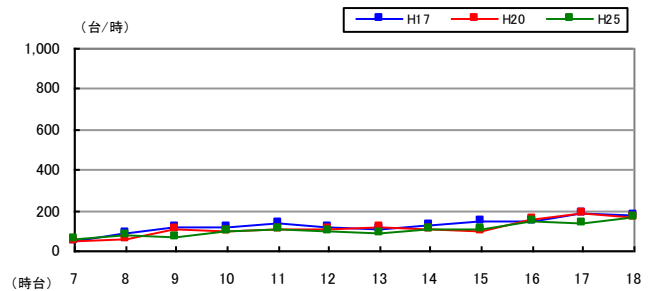


●時間帯別交通量（台/時）

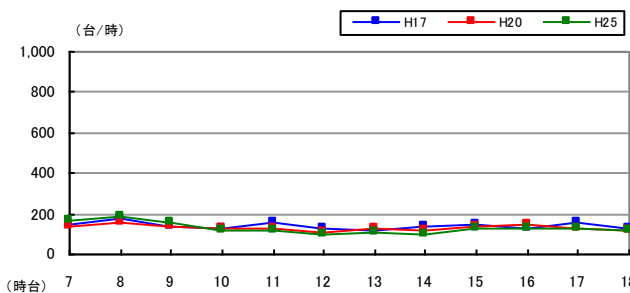
【①からの交通量】



【②からの交通量】



【④からの交通量】



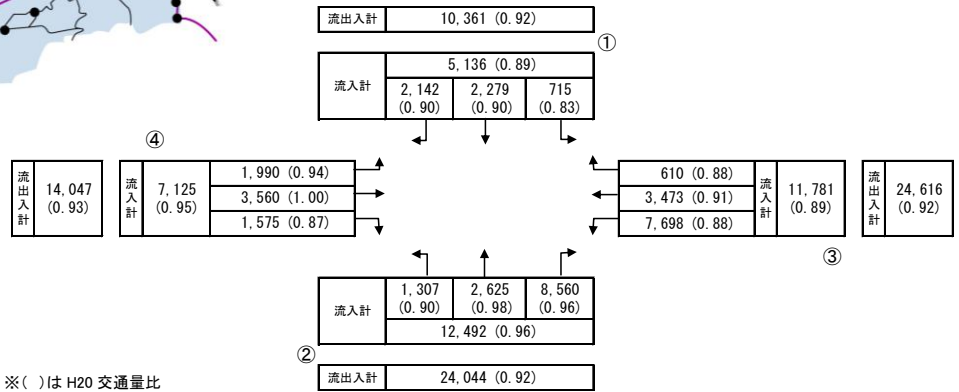
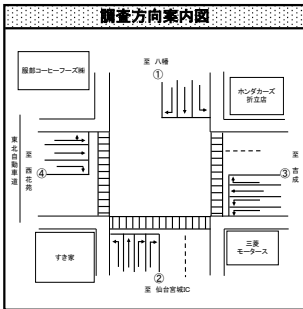
<青-43> 折立交差点 (青葉区)



●調査日時

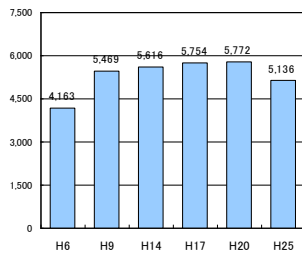
平成 25 年 10 月 3 日 (木) 7:00~19:00 (12 時間)

●方向別交通量 (台/12 時間)

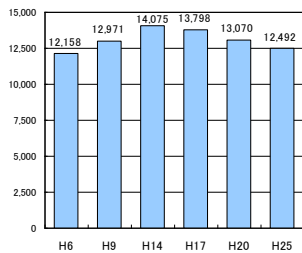


●過年度交通量との比較 (台/12 時間)

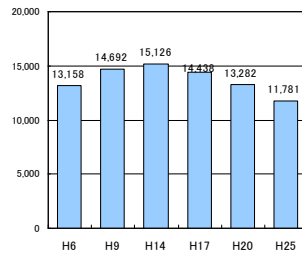
【①からの交通量】



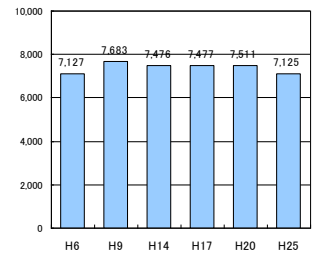
【②からの交通量】



【③からの交通量】

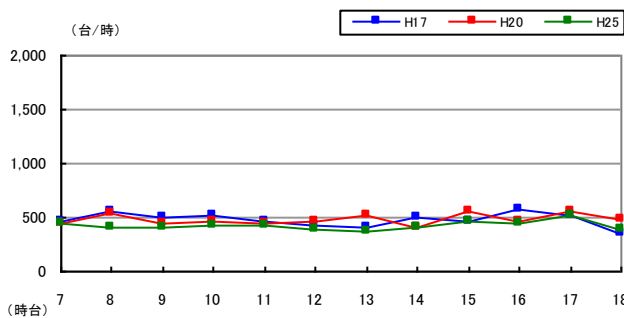


【④からの交通量】

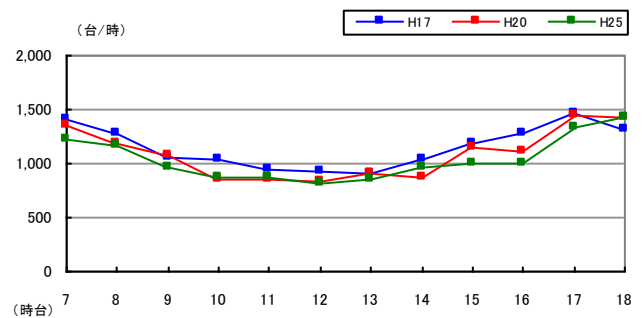


●時間帯別交通量 (台/時)

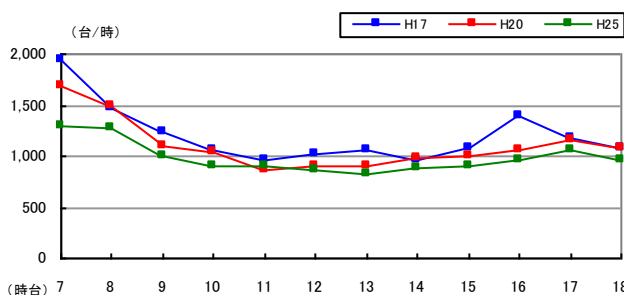
【①からの交通量】



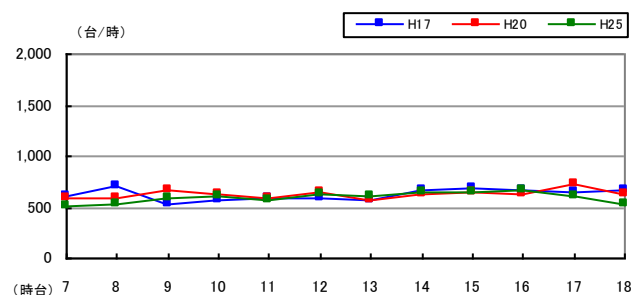
【②からの交通量】



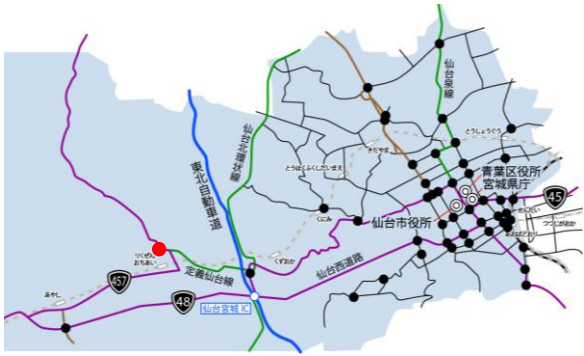
【③からの交通量】



【④からの交通量】



<青-44> 大竹新田交差点（青葉区）

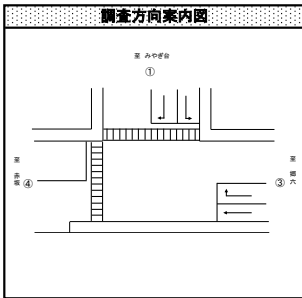


●調査日時

平成25年10月3日（木）7:00～19:00（12時間）

●方向別交通量（台/12時間）

流出入計	12,252 (1.02)		
流入計	6,358 (1.01)		
	214 (1.15)	-	6,144 (1.01)
	①		

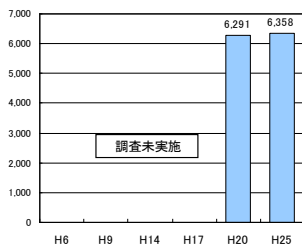


流出入計	2,603 (1.44)	流入計	1,315 (1.50)	214 (1.26)	1,101 (1.56)	5,680 (1.02)	流入計	6,754 (1.07)	流出入計	13,999 (1.06)
						1,074 (1.44)				
						-				

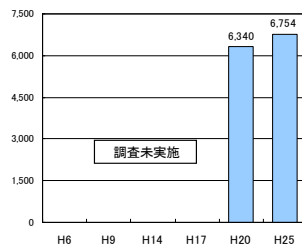
※()は H20 交通量比

●過年度交通量との比較（台/12時間）

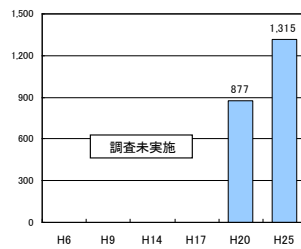
【①からの交通量】



【③からの交通量】

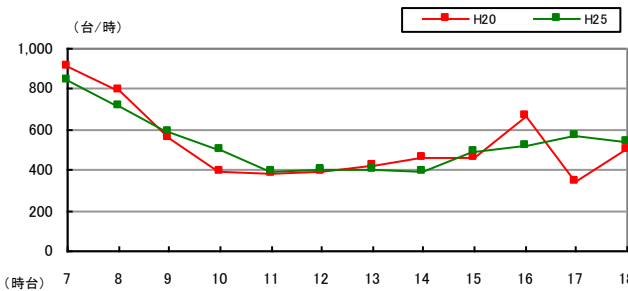


【④からの交通量】

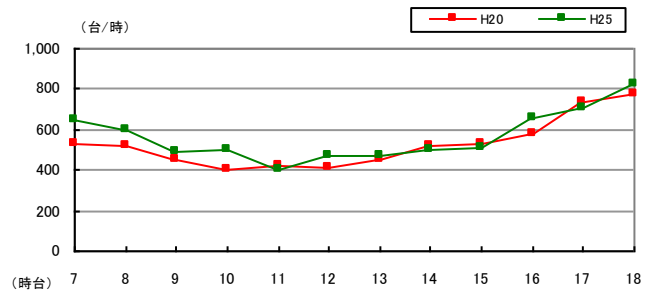


●時間帯別交通量（台/時）

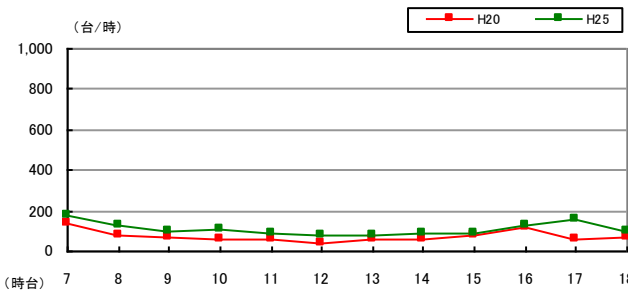
【①からの交通量】



【③からの交通量】



【④からの交通量】



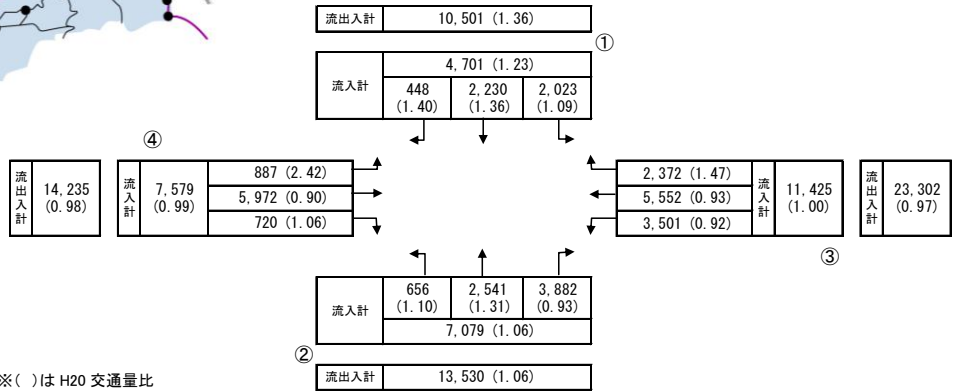
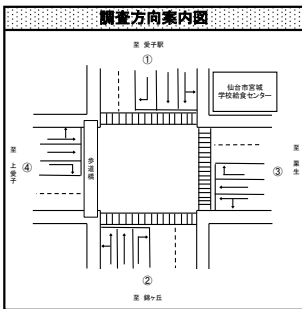
<青-45> 愛子交差点 (青葉区)



●調査日時

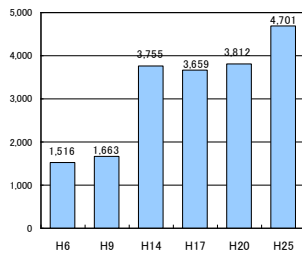
平成25年10月3日(木) 7:00~19:00 (12時間)

●方向別交通量 (台/12時間)

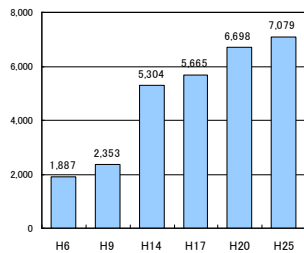


●過年度交通量との比較 (台/12時間)

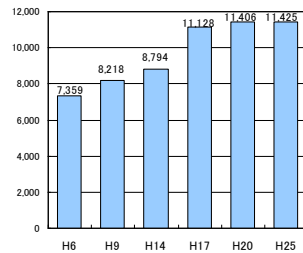
【①からの交通量】



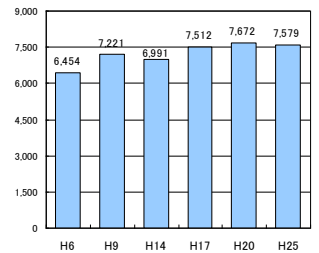
【②からの交通量】



【③からの交通量】

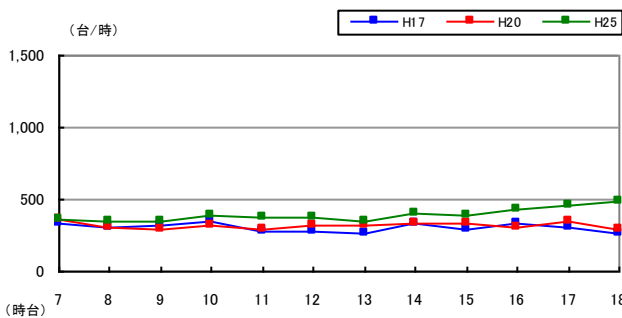


【④からの交通量】

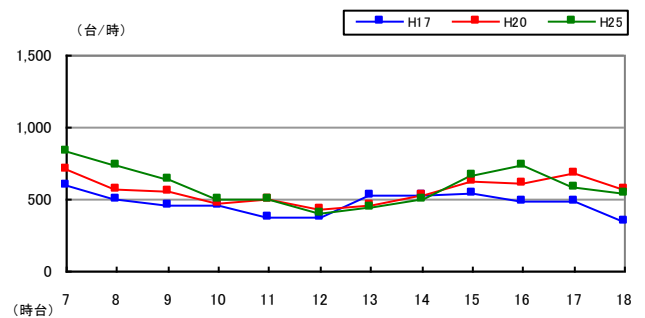


●時間帯別交通量 (台/時)

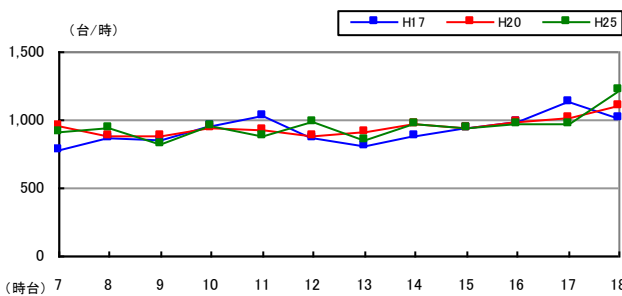
【①からの交通量】



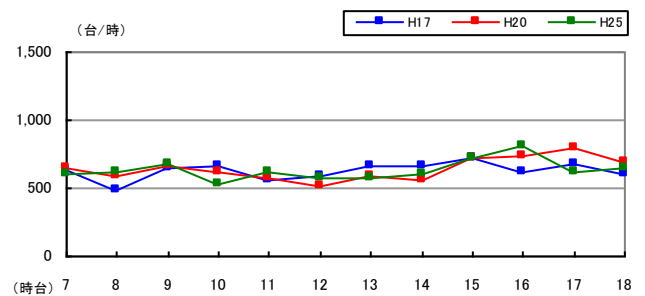
【②からの交通量】



【③からの交通量】



【④からの交通量】



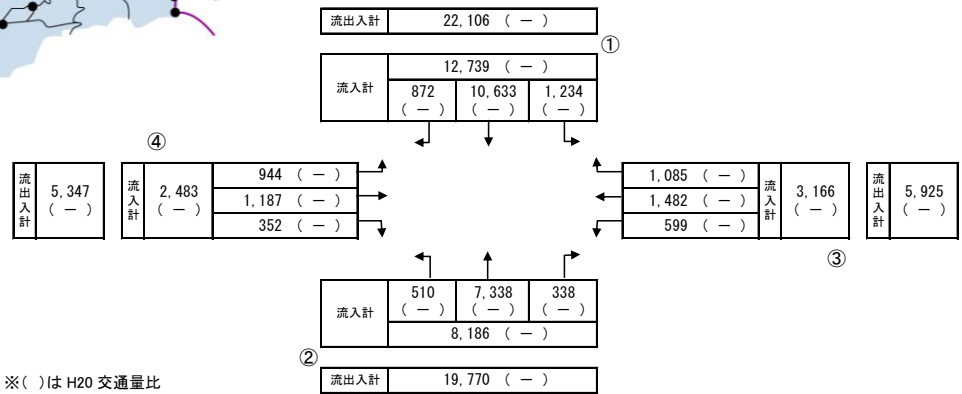
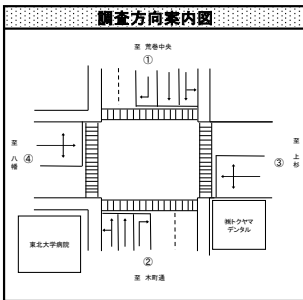
<青-46> 東北大歯学部前交差点（青葉区）



●調査日時

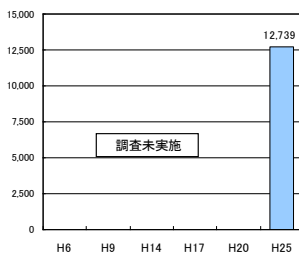
平成 25 年 10 月 24 日（木）7:00~19:00（12 時間）

●方向別交通量（台/12 時間）

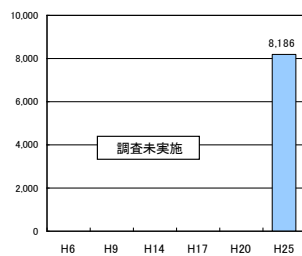


●過年度交通量との比較（台/12 時間）

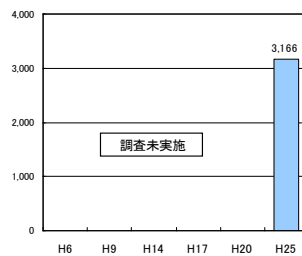
【①からの交通量】



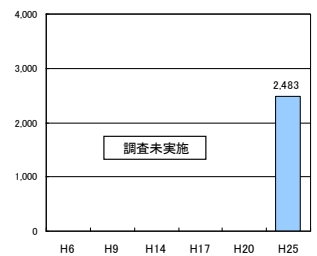
【②からの交通量】



【③からの交通量】

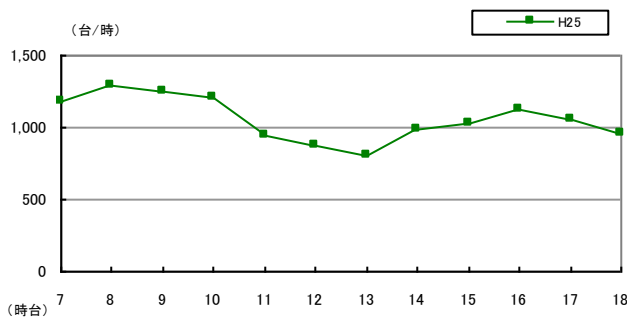


【④からの交通量】

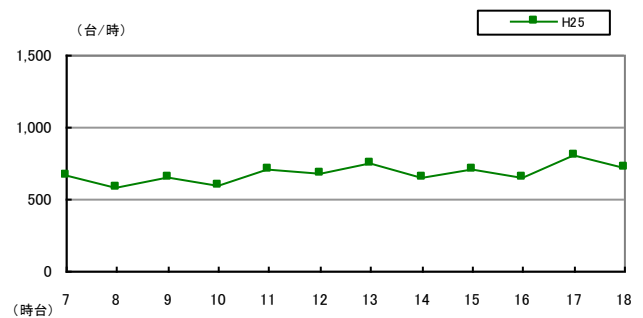


●時間帯別交通量（台/時）

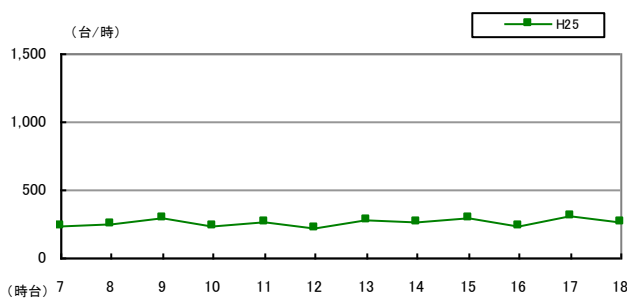
【①からの交通量】



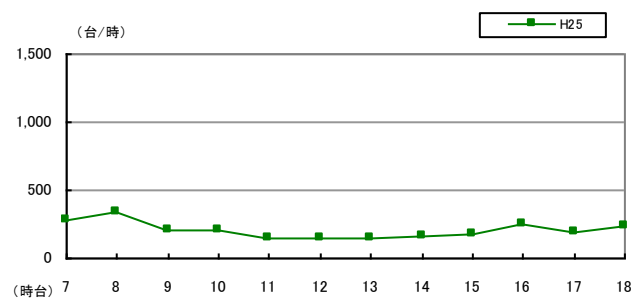
【②からの交通量】



【③からの交通量】



【④からの交通量】



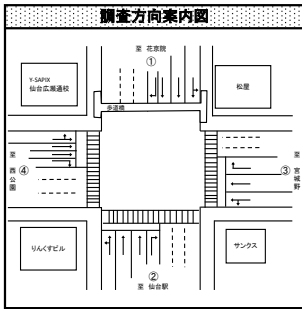
<青-47> 中央二丁目交差点（青葉区）



●調査日時

平成 25 年 10 月 24 日（木）7:00~19:00（12 時間）

●方向別交通量（台/12 時間）

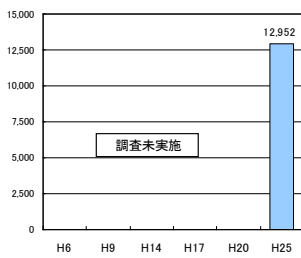


流出入計	24,056 (-)			①
流入計	12,952 (-)			④
	2,069 (-)	9,411 (-)	1,472 (-)	
	↓	↓	↓	
流出計	20,514 (-)	9,955 (-)	1,665 (-)	②
	↓	↓	↓	
	6,343 (-)	1,947 (-)	1,415 (-)	
流入計	12,839 (-)			③
	2,787 (-)	8,024 (-)	2,028 (-)	
	↑	↑	↑	
流出計	25,595 (-)			
流入計	8,516 (-)			
流出計	18,359 (-)			

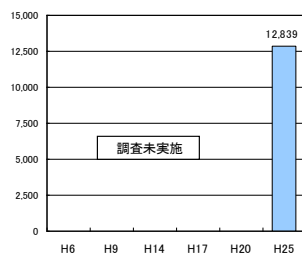
※()は H20 交通量比

●過年度交通量との比較（台/12 時間）

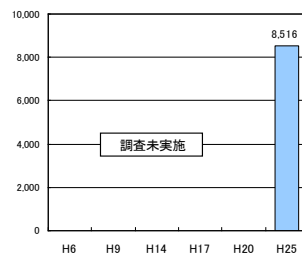
【①からの交通量】



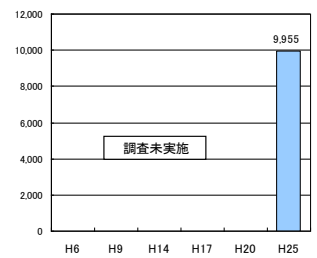
【②からの交通量】



【③からの交通量】

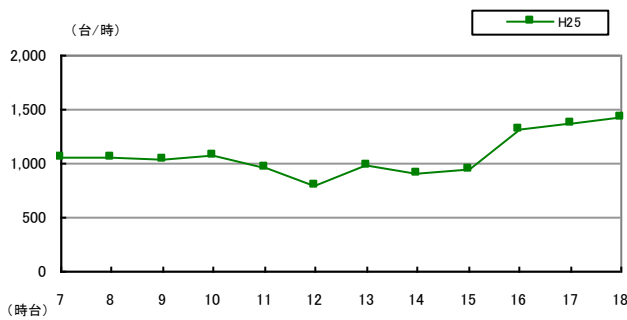


【④からの交通量】

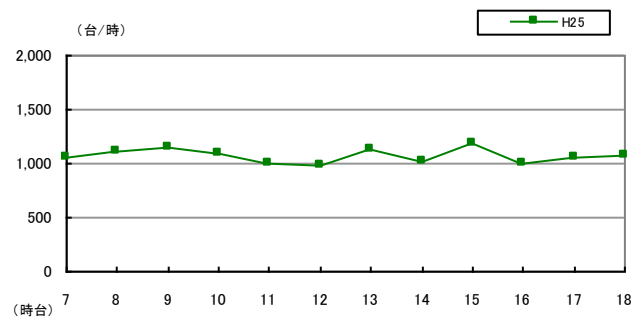


●時間帯別交通量（台/時）

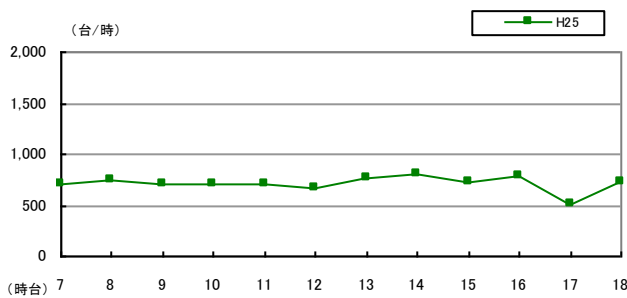
【①からの交通量】



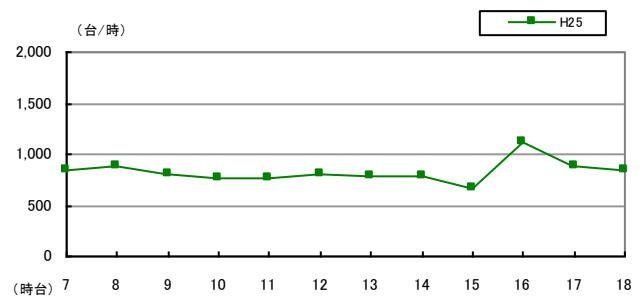
【②からの交通量】



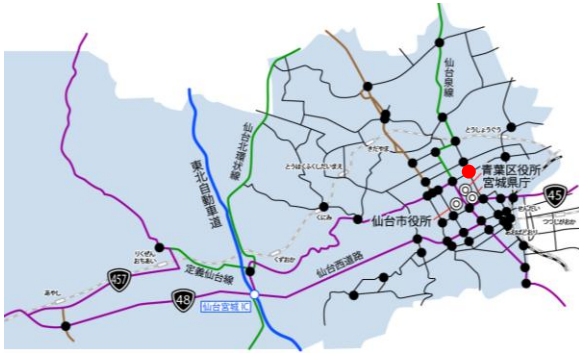
【③からの交通量】



【④からの交通量】



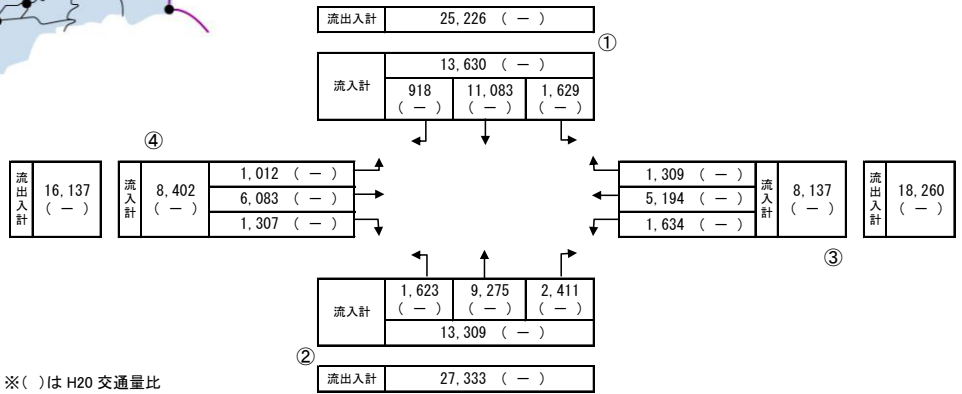
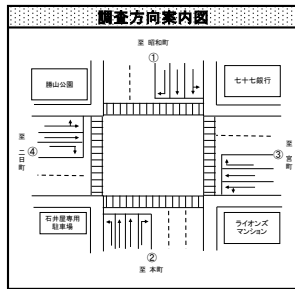
<青-48> 上杉一丁目交差点（青葉区）



●調査日時

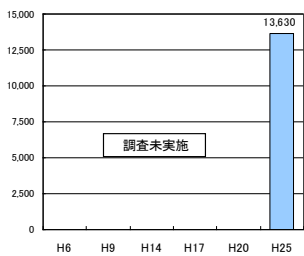
平成 25 年 10 月 24 日（木）7:00~19:00（12 時間）

●方向別交通量（台/12 時間）

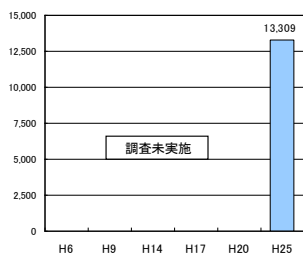


●過年度交通量との比較（台/12 時間）

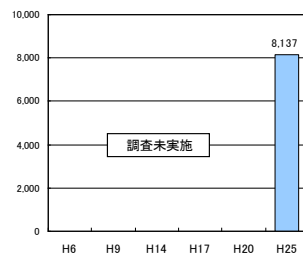
【①からの交通量】



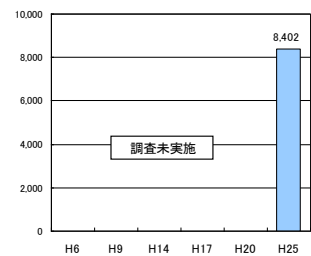
【②からの交通量】



【③からの交通量】

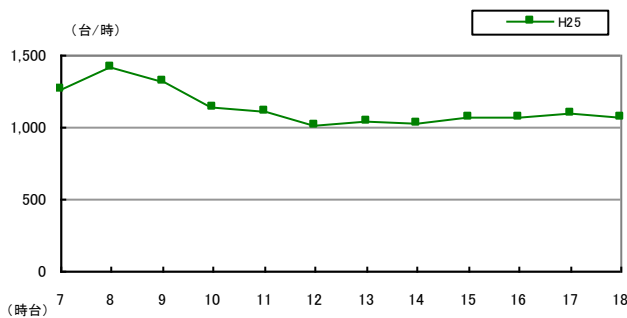


【④からの交通量】

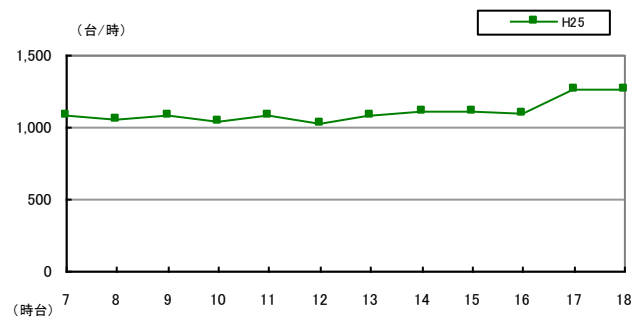


●時間帯別交通量（台/時）

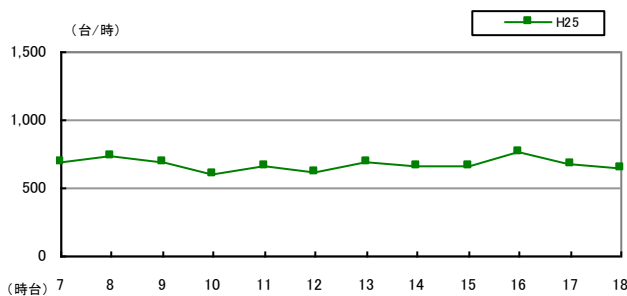
【①からの交通量】



【②からの交通量】



【③からの交通量】



【④からの交通量】

