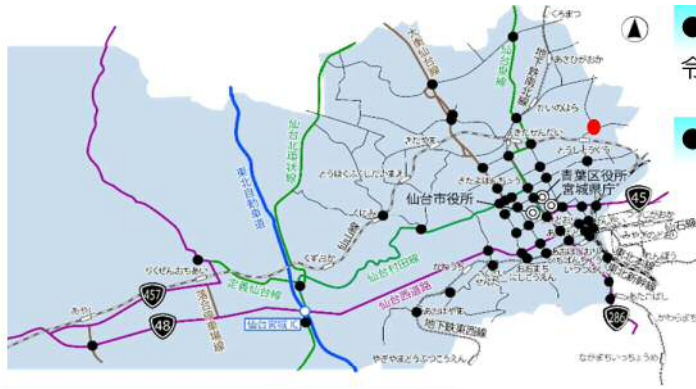


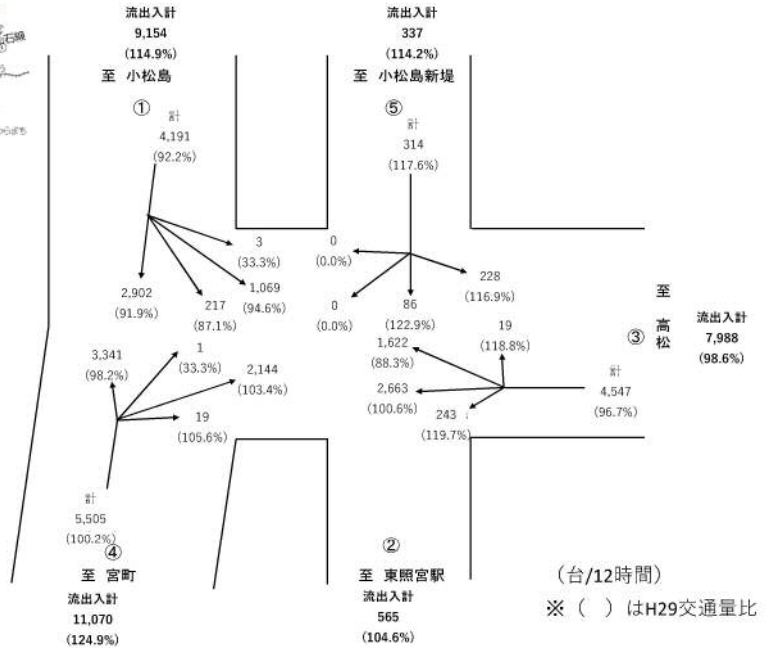
# <地点：青-1> 小松島小学校前交差点（青葉区）



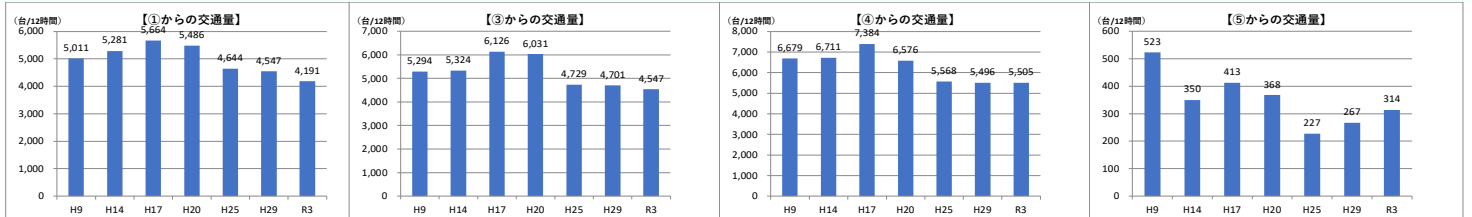
## ●調査日時

令和3年11月4日（木） 7:00~19:00（12時間）

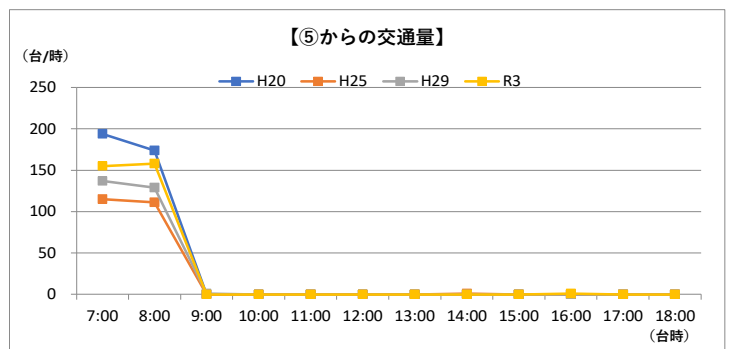
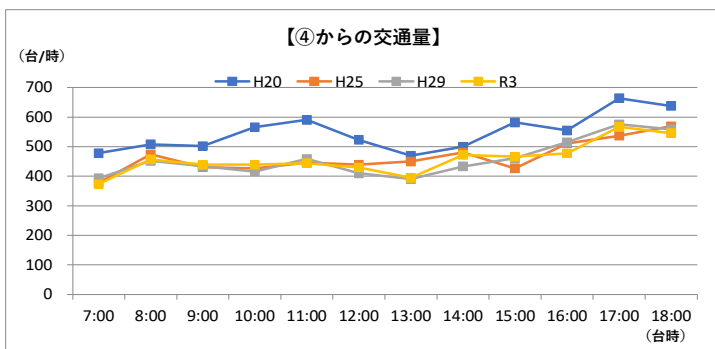
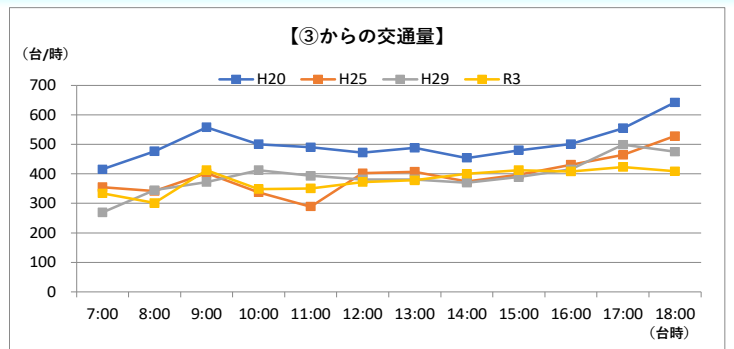
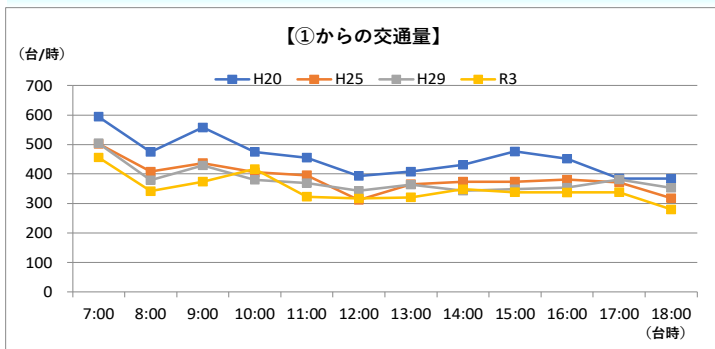
## ●方向別交通量（台/12時間）



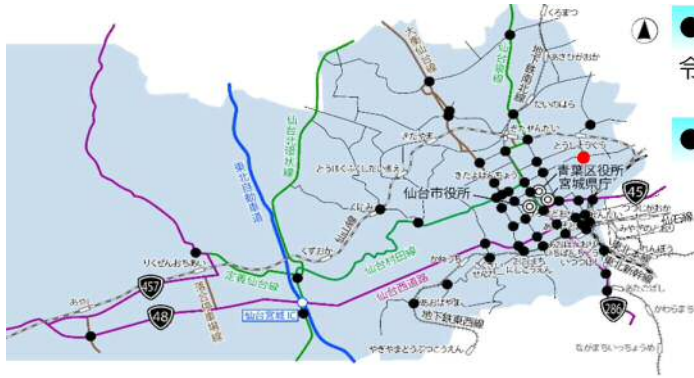
## ●過年度交通量との比較（台/12時間）



## ●時間帯別交通量（台/時）

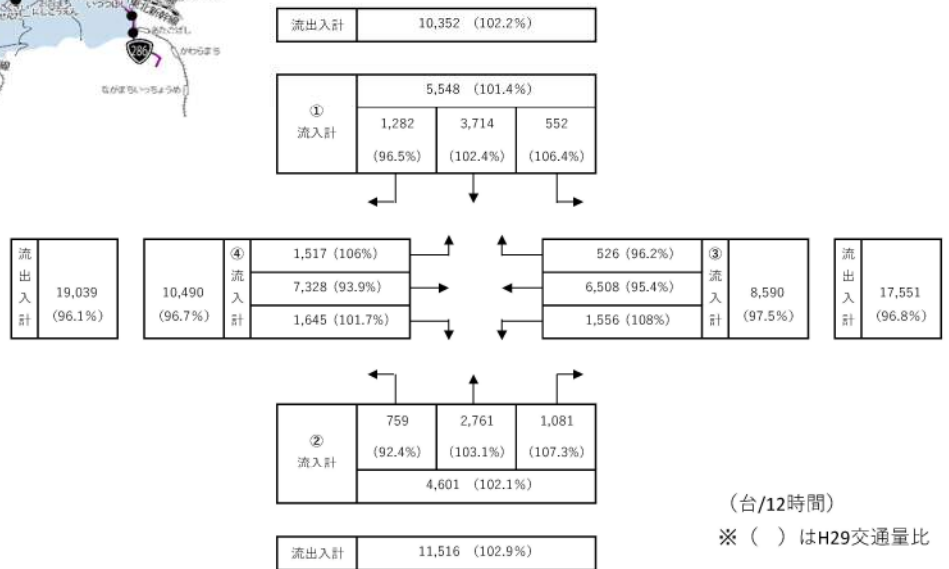
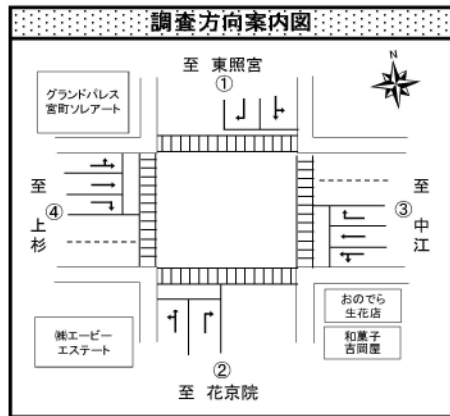


# <地点：青-2> 宮町三丁目交差点（青葉区）

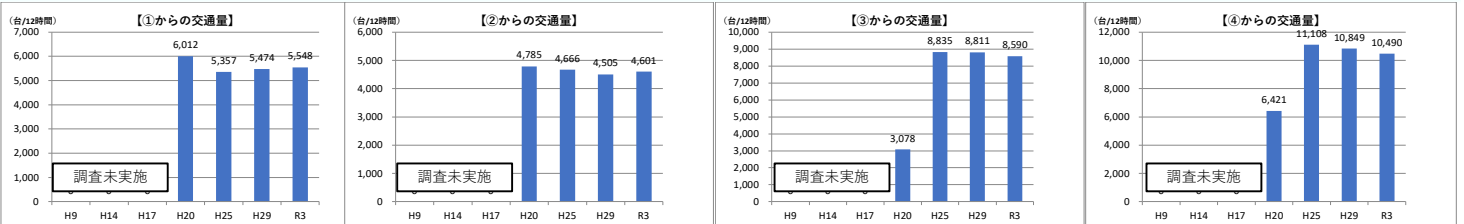


●調査日時  
令和3年11月24日（水） 7:00~19:00（12時間）

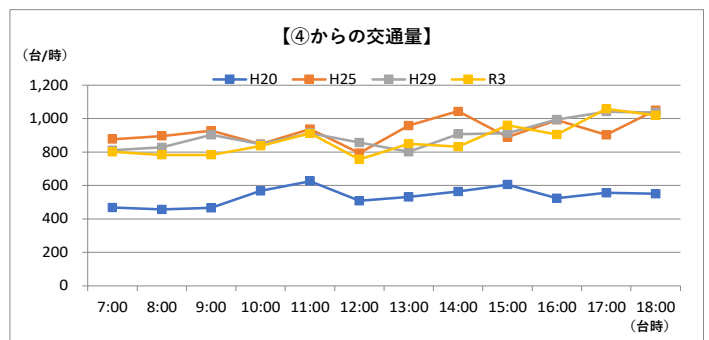
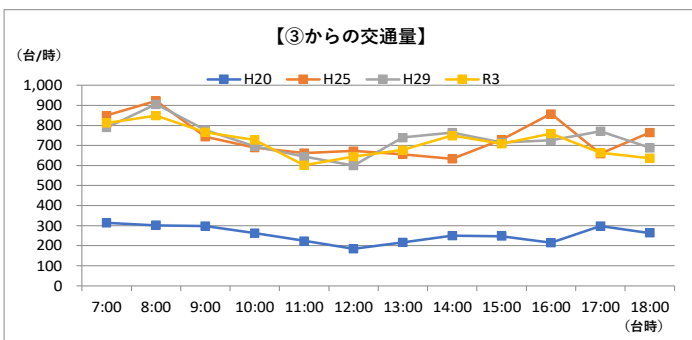
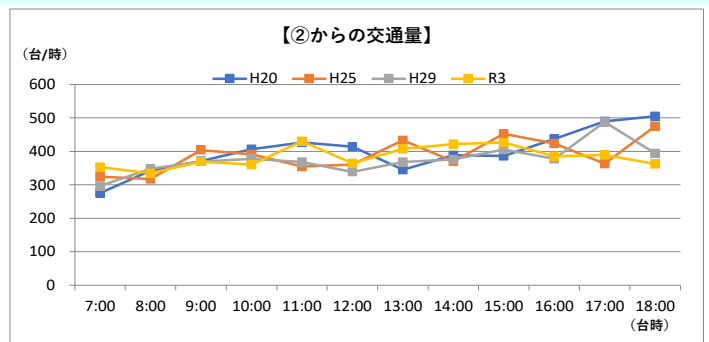
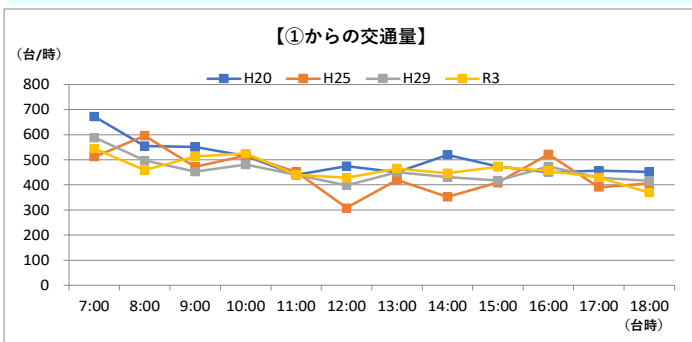
●方向別交通量（台/12時間）



## ●過年度交通量との比較（台/12時間）



## ●時間帯別交通量（台/時）

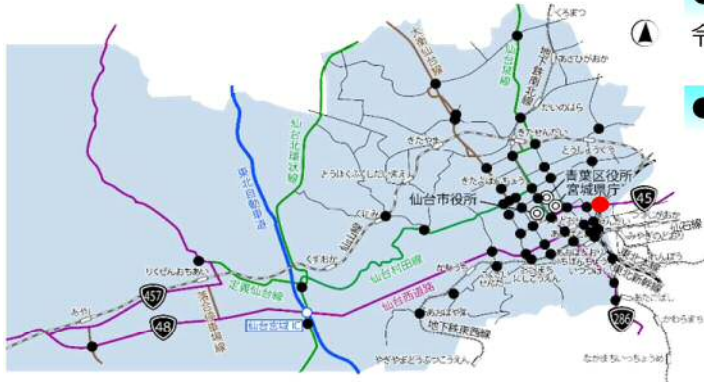


# <地点：青-3> 宮町一丁目交差点（青葉区）

## ●調査日時

▲ 令和3年11月25日（木） 7:00~19:00（12時間）

## ●方向別交通量（台/12時間）



流出入計	9,396 (115.4%)
------	----------------

① 流入計	4,523 (127.2%)	
	1,577 (136.4%)	2,946 (122.7%)

流出入計	21,506 (93.9%)
------	----------------

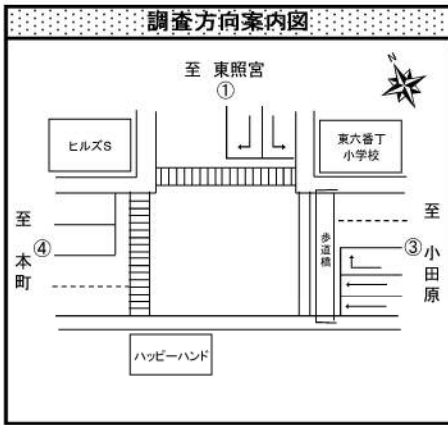
④ 流入計	10,653 (96.4%)
-------	----------------

④ 流入計	2,533 (114.3%)
	8,120 (91.9%)

③ 流入計	2,340 (98.7%)
	9,276 (86.7%)

③ 流入計	11,616 (88.9%)
-------	----------------

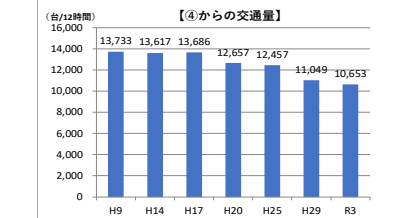
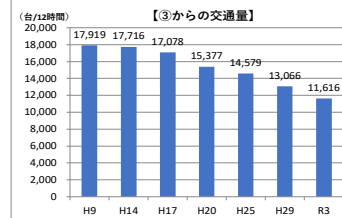
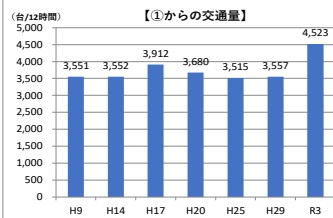
流出入計	22,682 (93.3%)
------	----------------



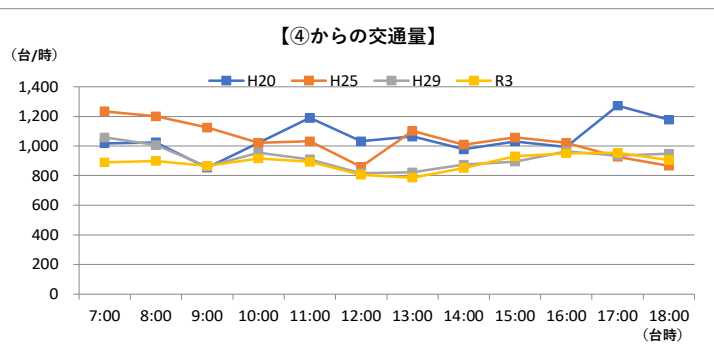
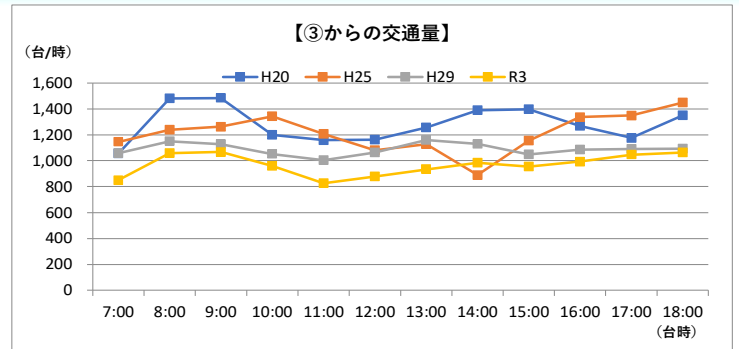
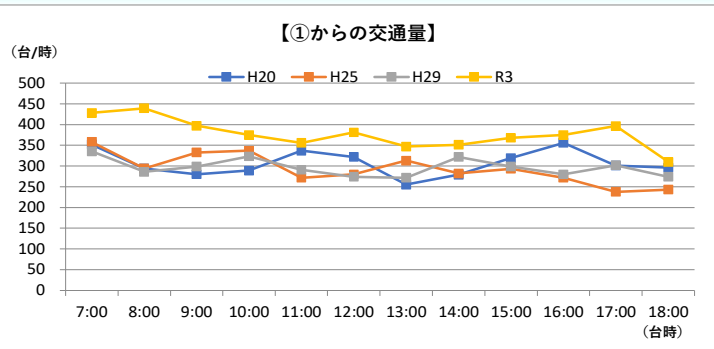
(台/12時間)

※ ( ) はH29交通量比

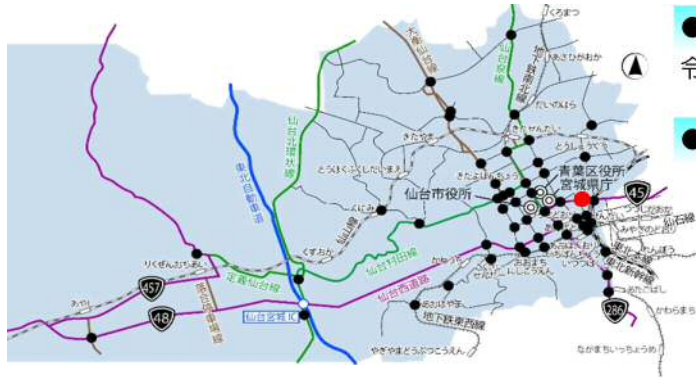
## ●過年度交通量との比較（台/12時間）



## ●時間帯別交通量（台/時）



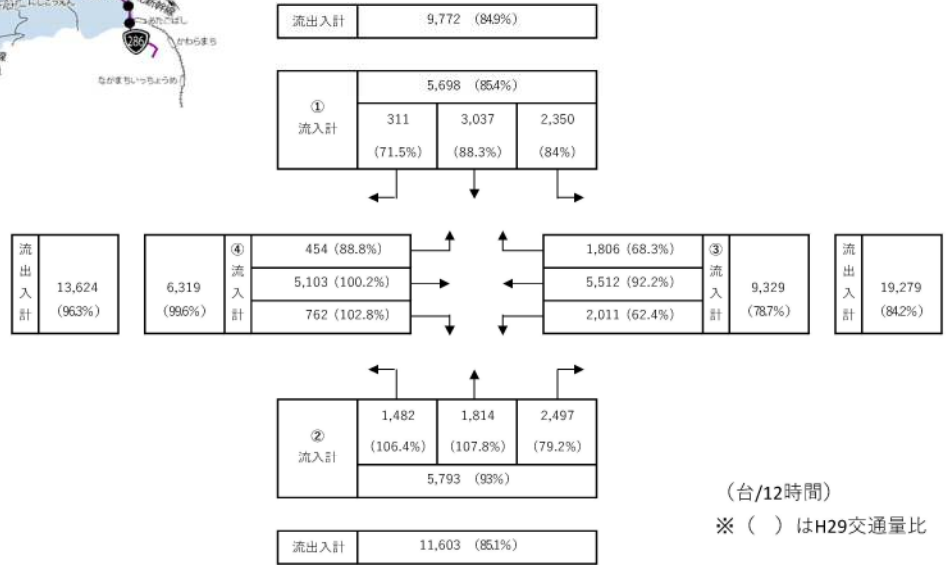
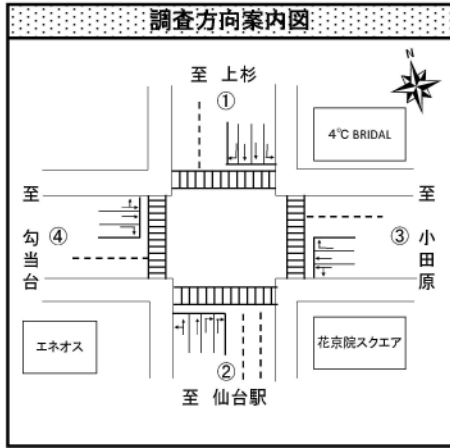
# <地点：青-4> 花京院交差点（青葉区）



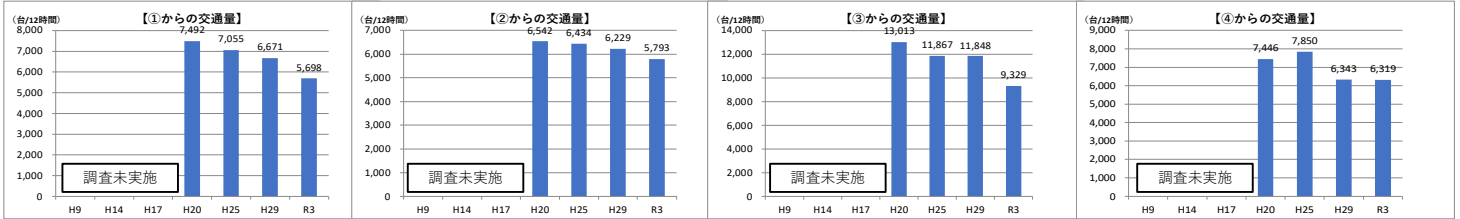
## ●調査日時

令和3年11月25日（木） 7:00~19:00（12時間）

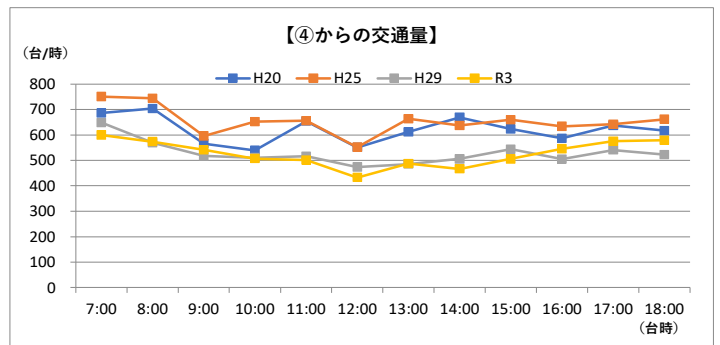
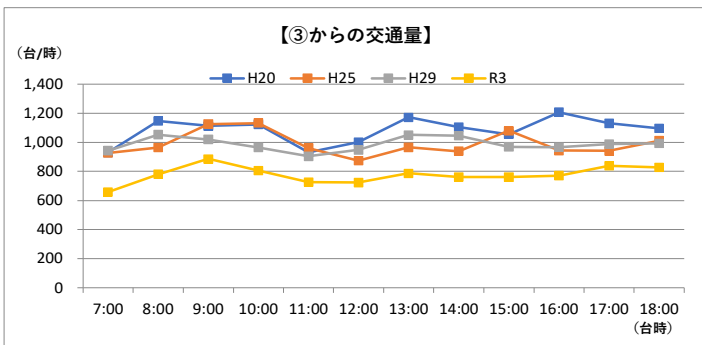
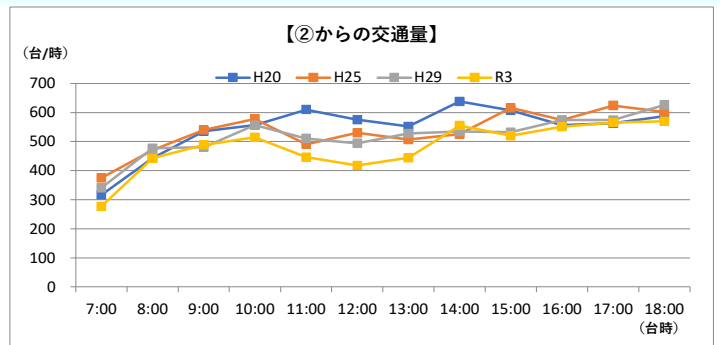
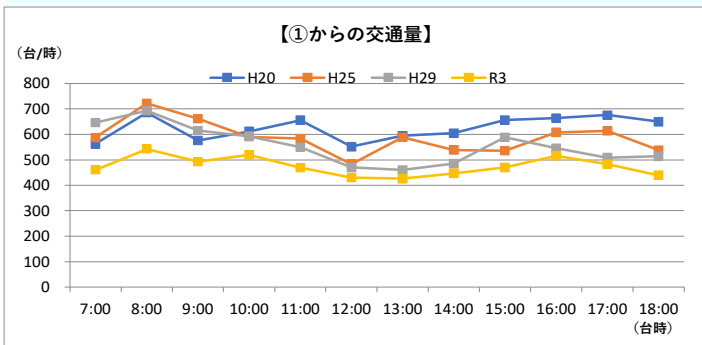
## ●方向別交通量（台/12時間）



## ●過年度交通量との比較（台/12時間）



## ●時間帯別交通量（台/時）

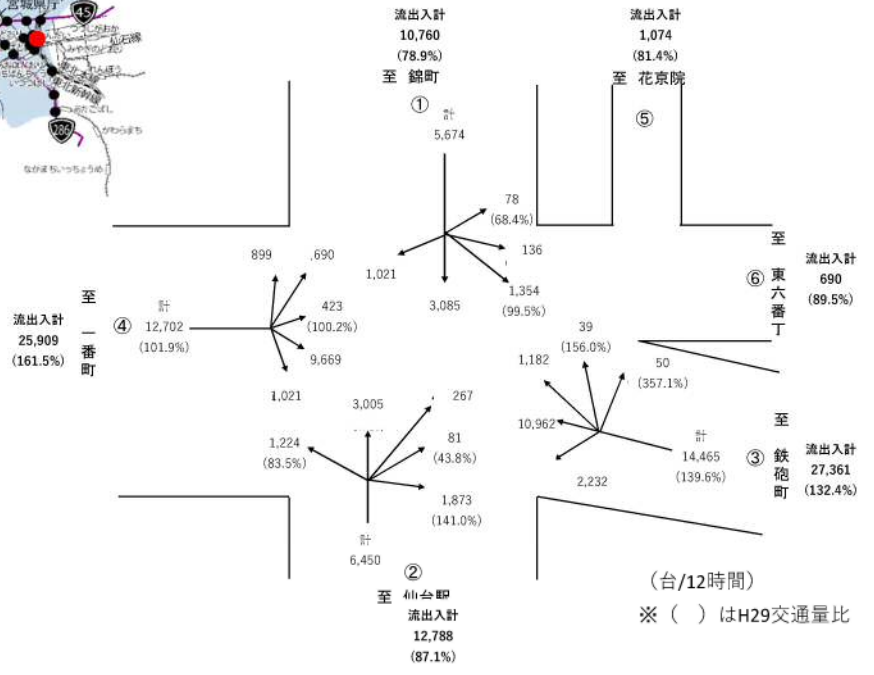
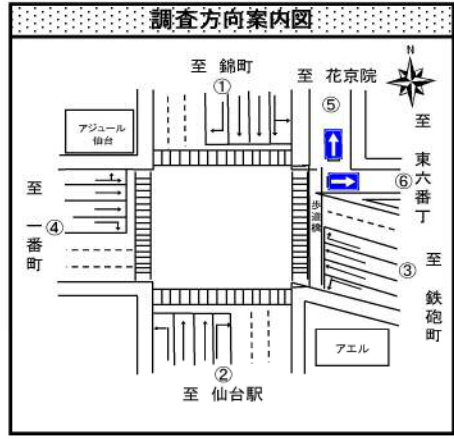


# <地点：青-5> 宮城野橋交差点（青葉区）

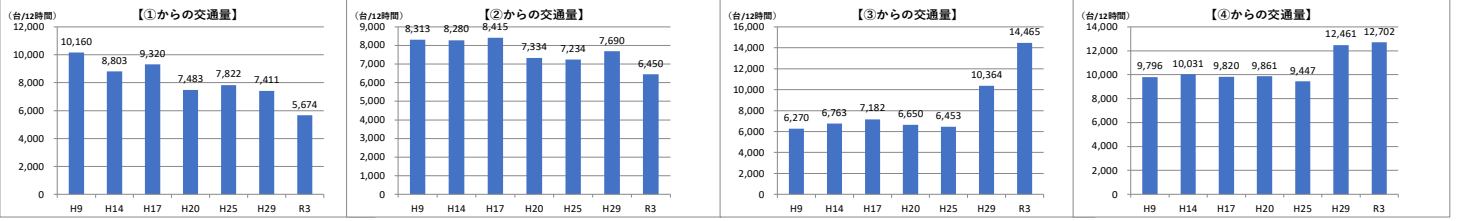
## ●調査日時

令和3年11月25日（木） 7:00~19:00（12時間）

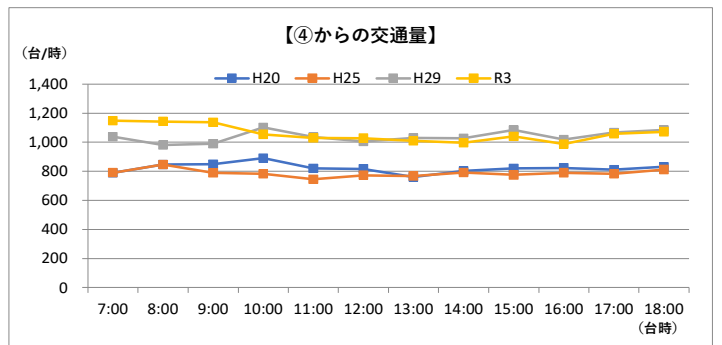
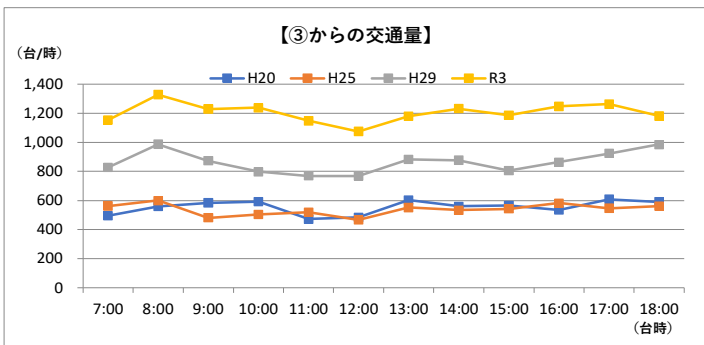
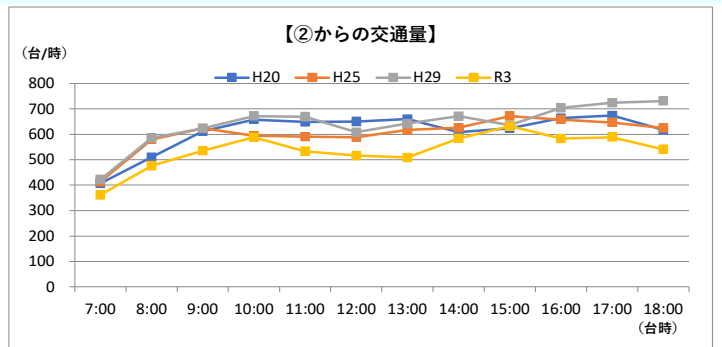
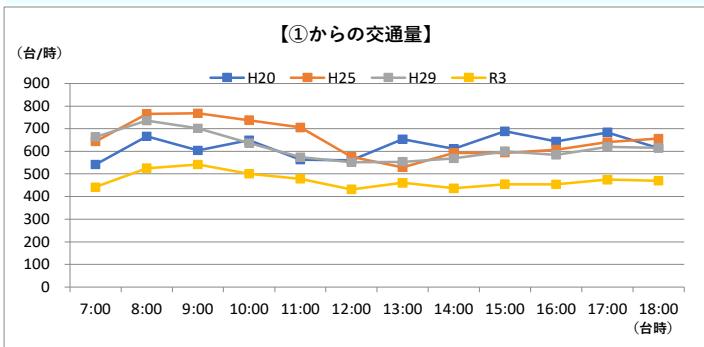
## ●方向別交通量（台/12時間）



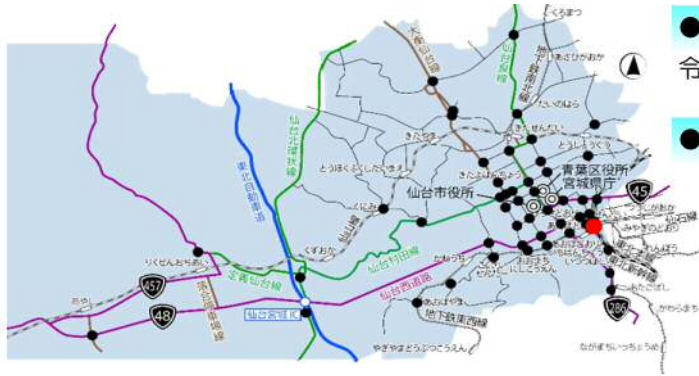
## ●過年度交通量との比較（台/12時間）



## ●時間帯別交通量（台/時）

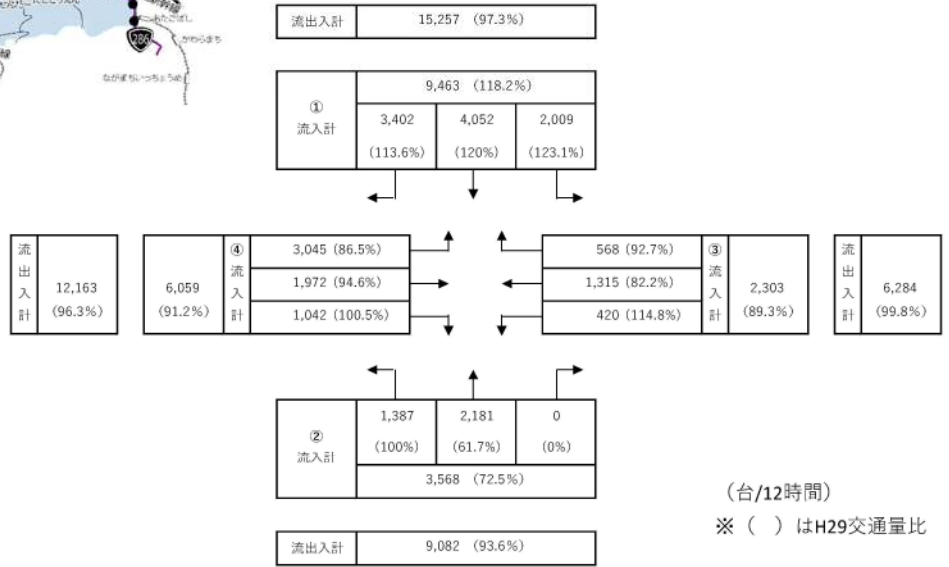
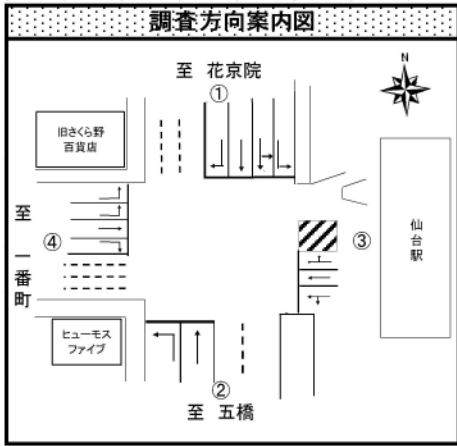


# <地点：青-6> 仙台駅前交差点（青葉区）

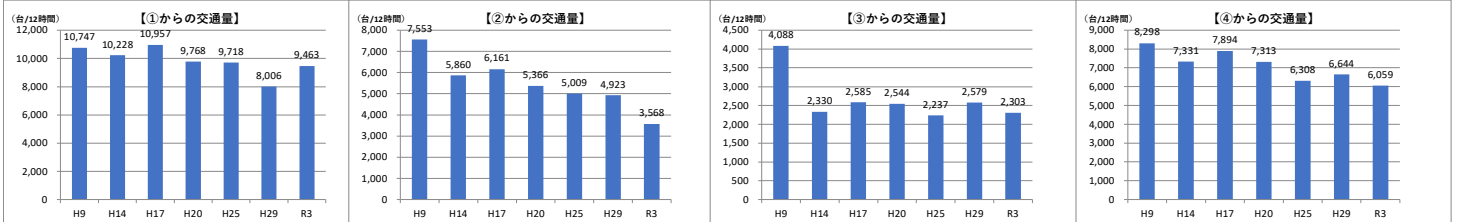


●調査日時  
令和3年11月25日（木） 7:00~19:00（12時間）

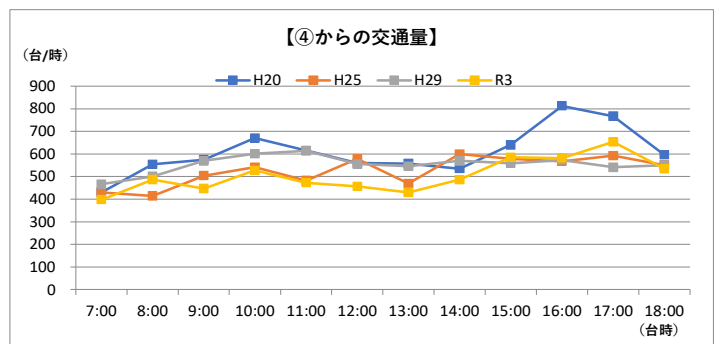
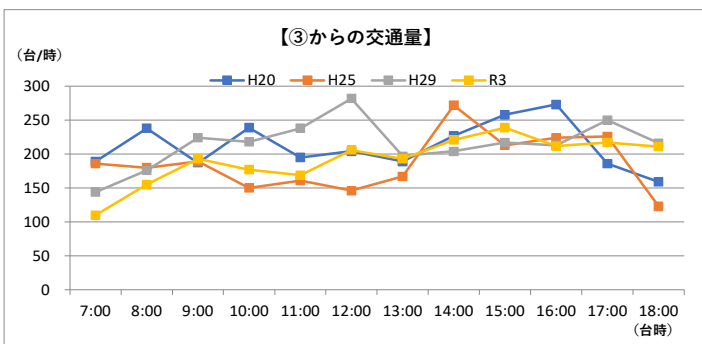
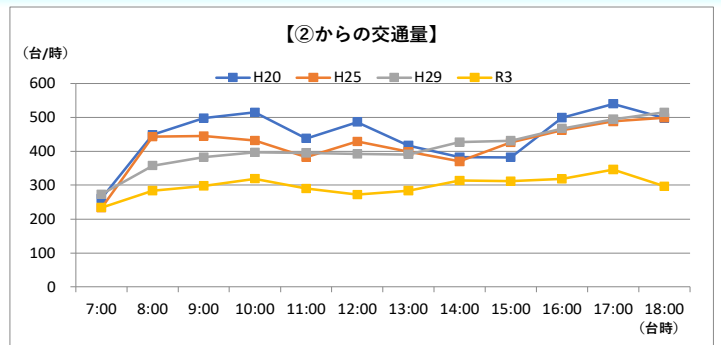
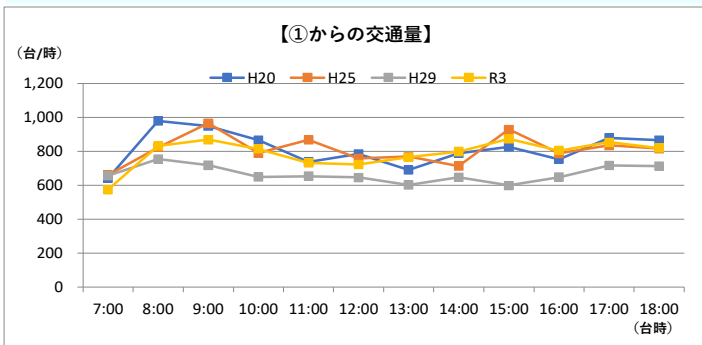
●方向別交通量（台/12時間）



## ●過年度交通量との比較（台/12時間）



## ●時間帯別交通量（台/時）

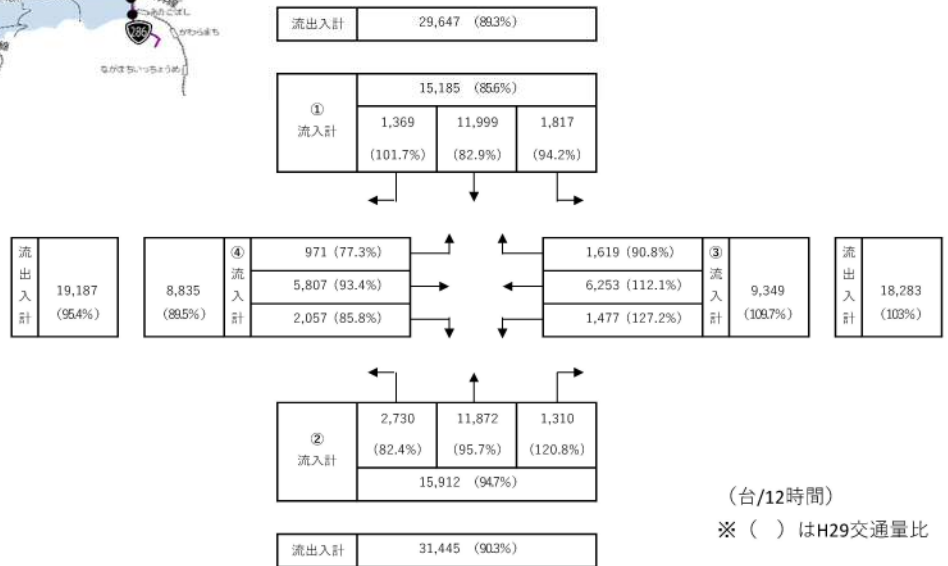
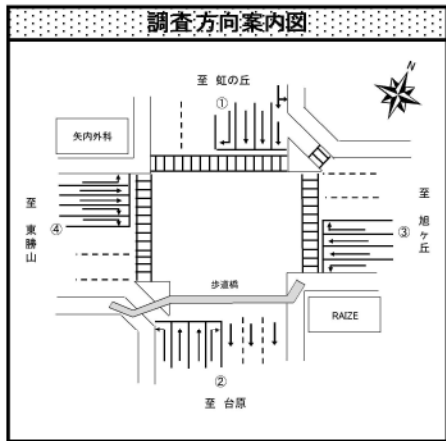


# <地点：青一7> 北根三丁目交差点（青葉区）

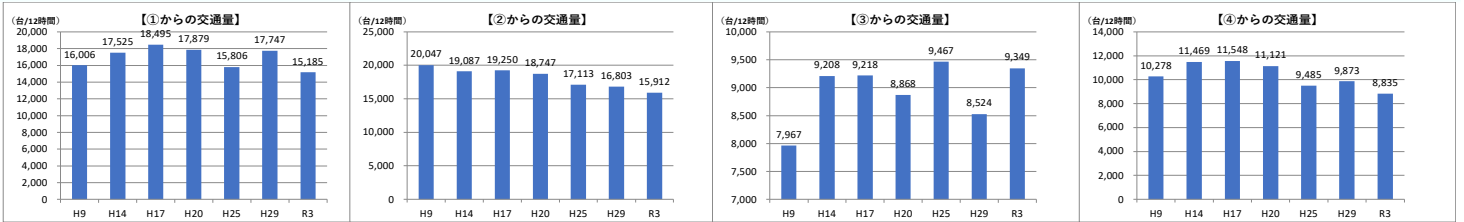


●調査日時  
令和3年11月4日（木） 7:00～19:00（12時間）

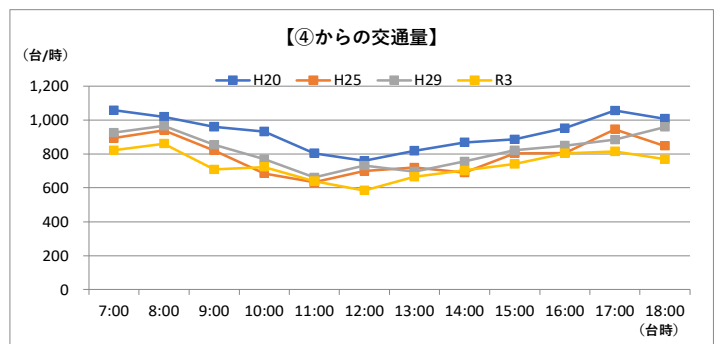
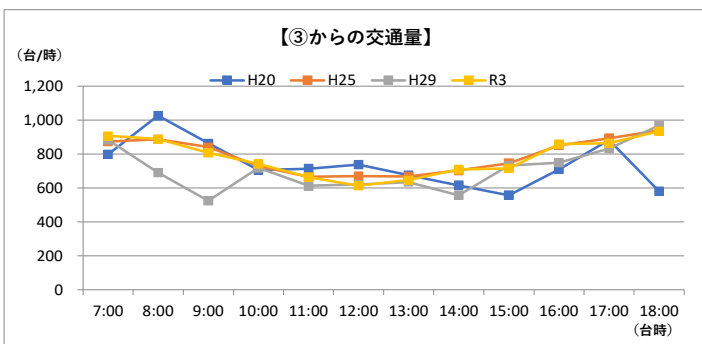
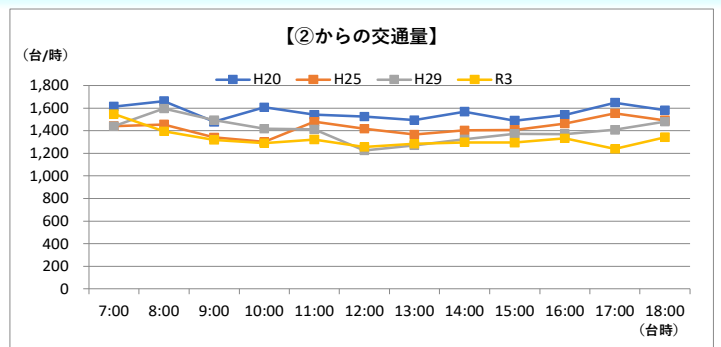
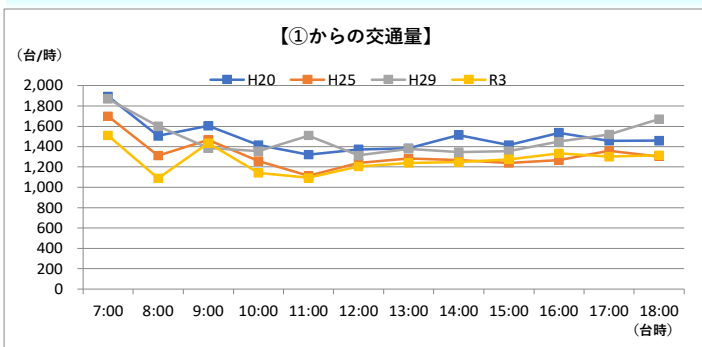
●方向別交通量（台/12時間）



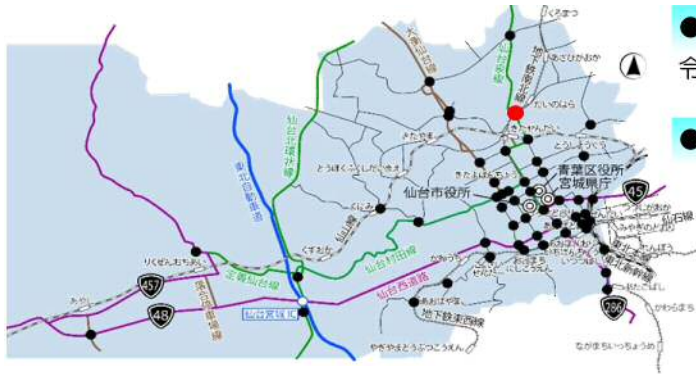
## ●過年度交通量との比較（台/12時間）



## ●時間帯別交通量（台/時）

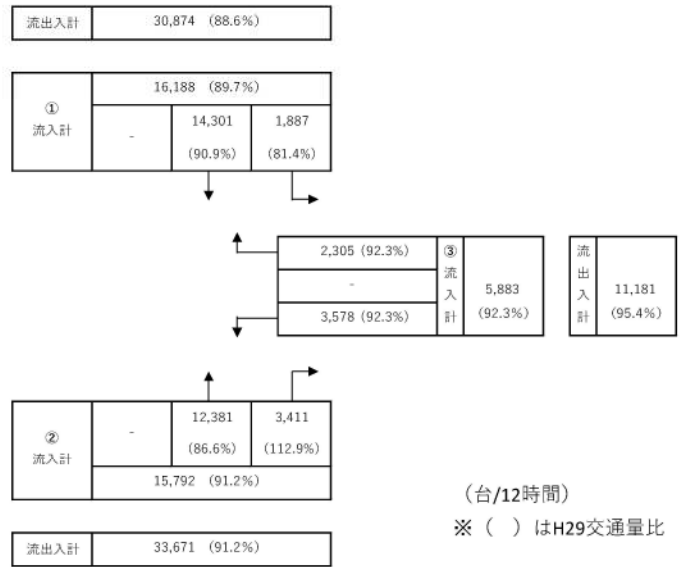
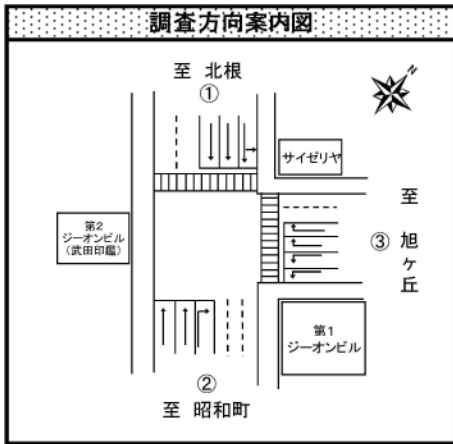


# <地点：青-8> 台原二丁目交差点（青葉区）

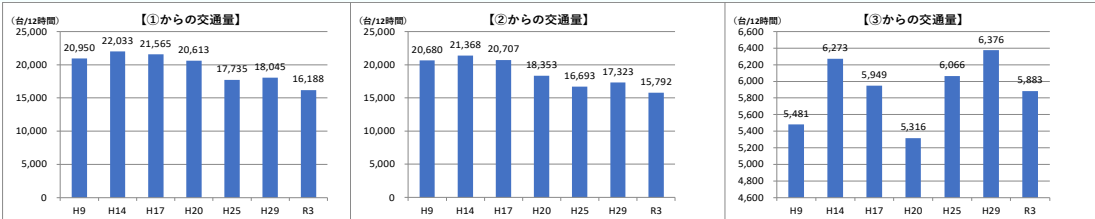


●調査日時  
令和3年11月4日（木） 7:00~19:00（12時間）

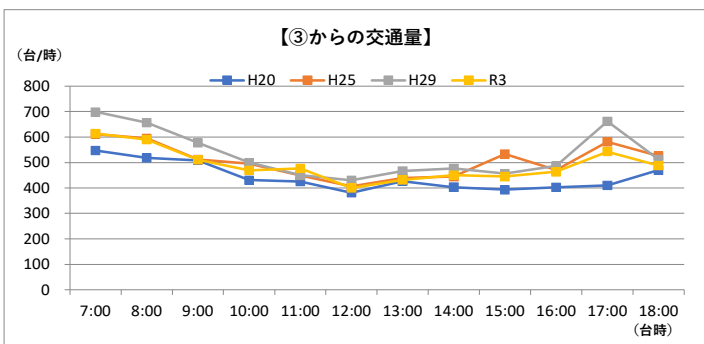
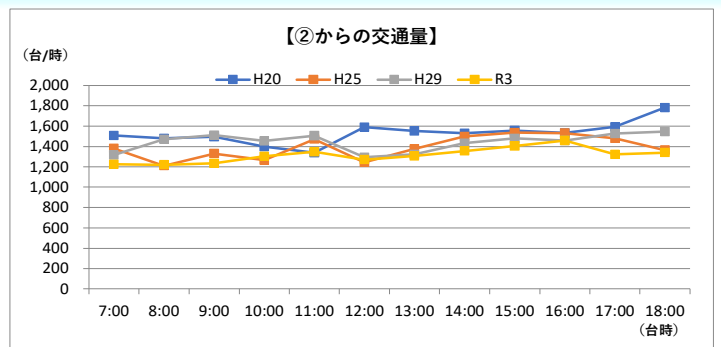
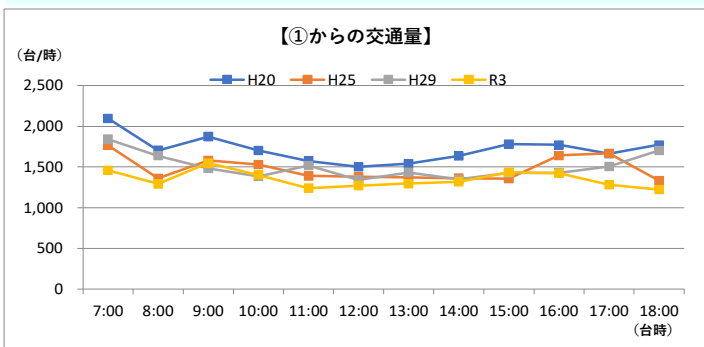
●方向別交通量（台/12時間）



## ●過年度交通量との比較（台/12時間）

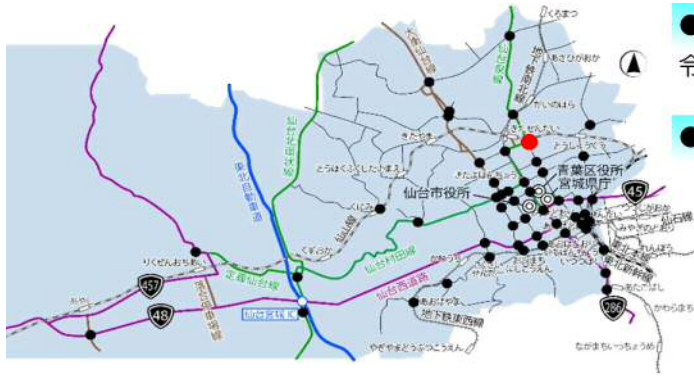


## ●時間帯別交通量（台/時）



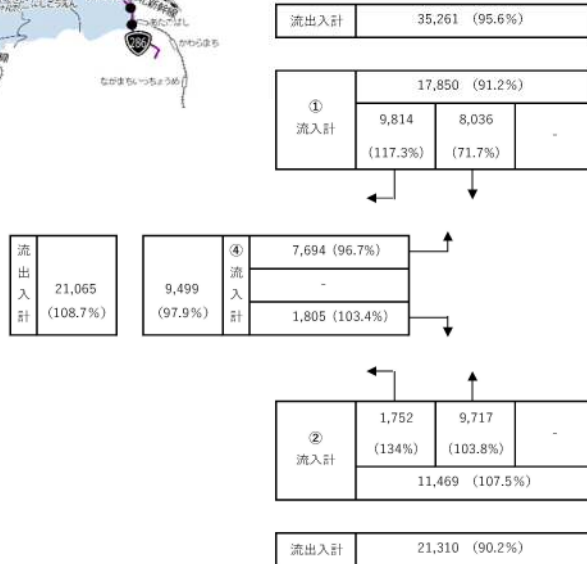
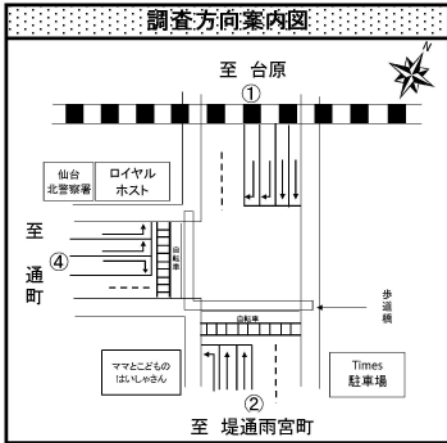


# <地点：青-9> 昭和町交差点（青葉区）



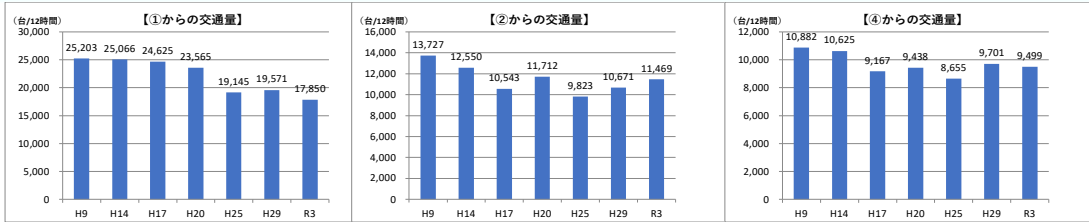
●調査日時  
令和3年11月24日（水） 7:00~19:00（12時間）

●方向別交通量（台/12時間）

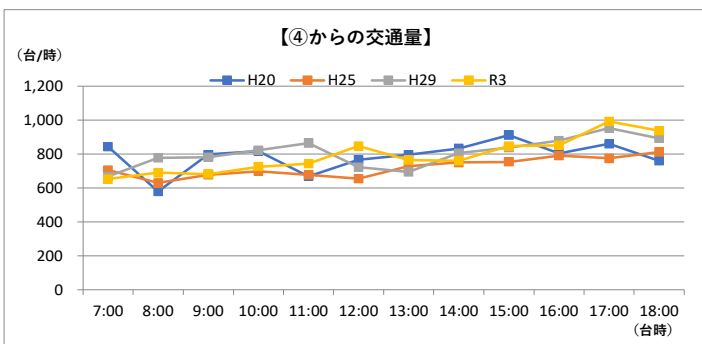
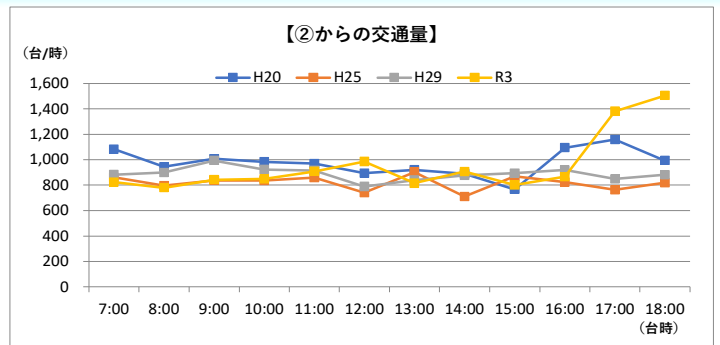
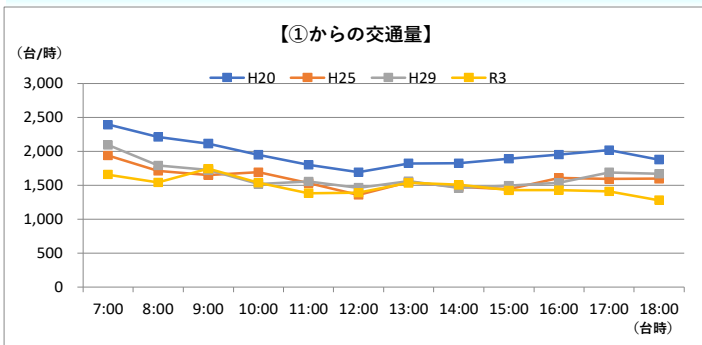


(台/12時間)  
※ ( ) はH29交通量比

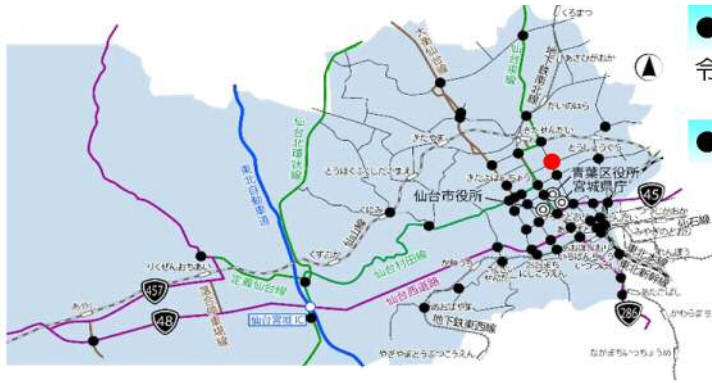
## ●過年度交通量との比較（台/12時間）



## ●時間帯別交通量（台/時）

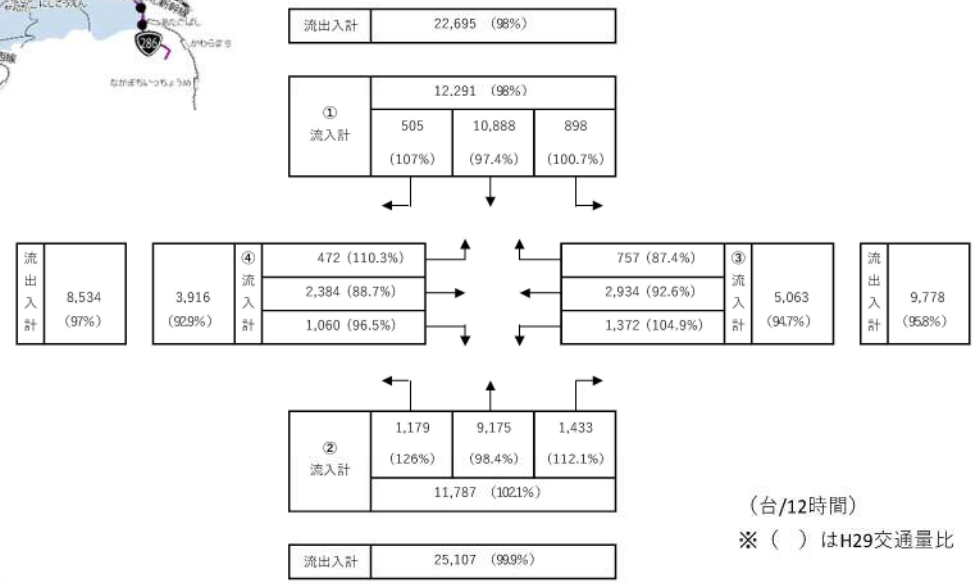
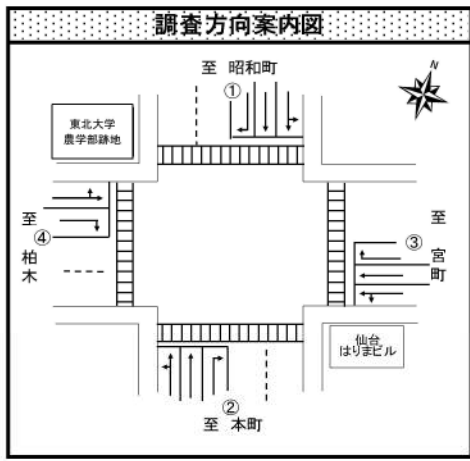


# <地点：青-10> 上杉六丁目交差点（青葉区）

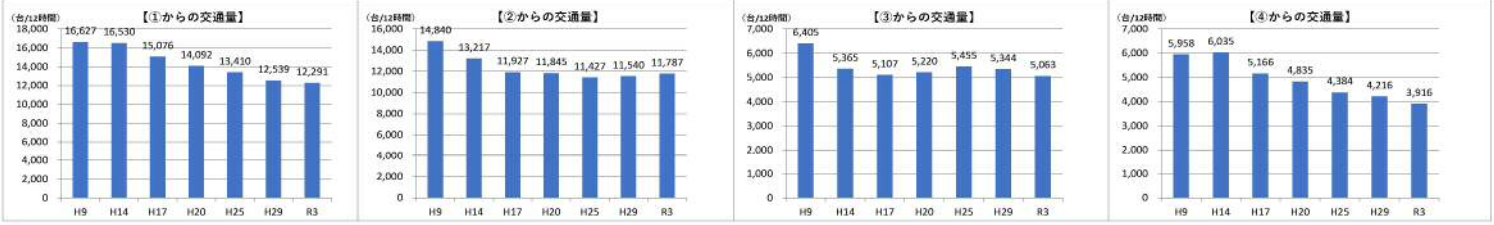


●調査日時  
令和3年11月24日（水） 7:00~19:00（12時間）

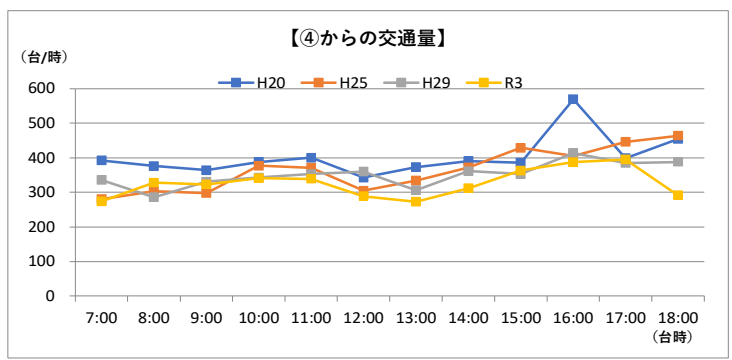
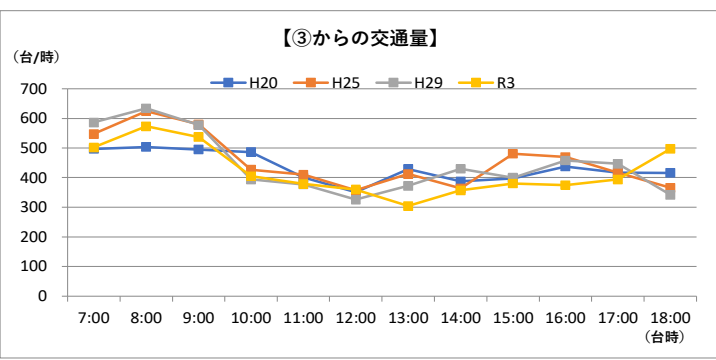
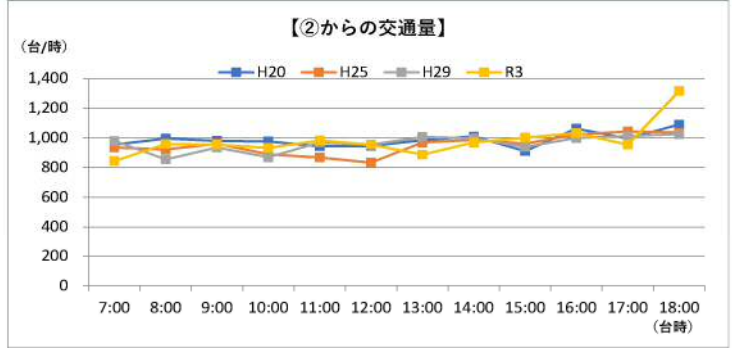
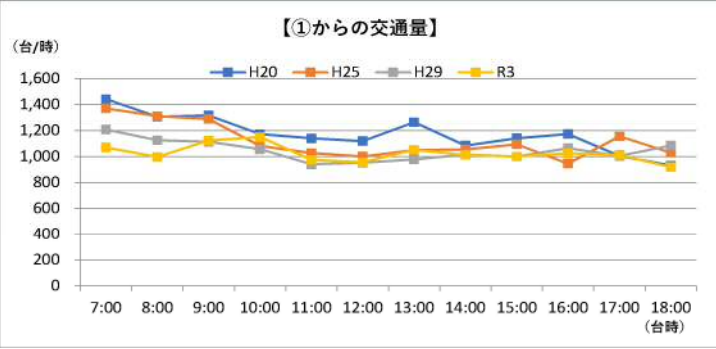
●方向別交通量（台/12時間）



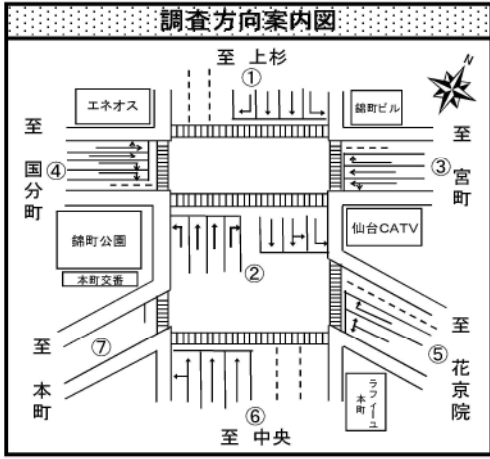
## ●過年度交通量との比較（台/12時間）



## ●時間帯別交通量（台/時）

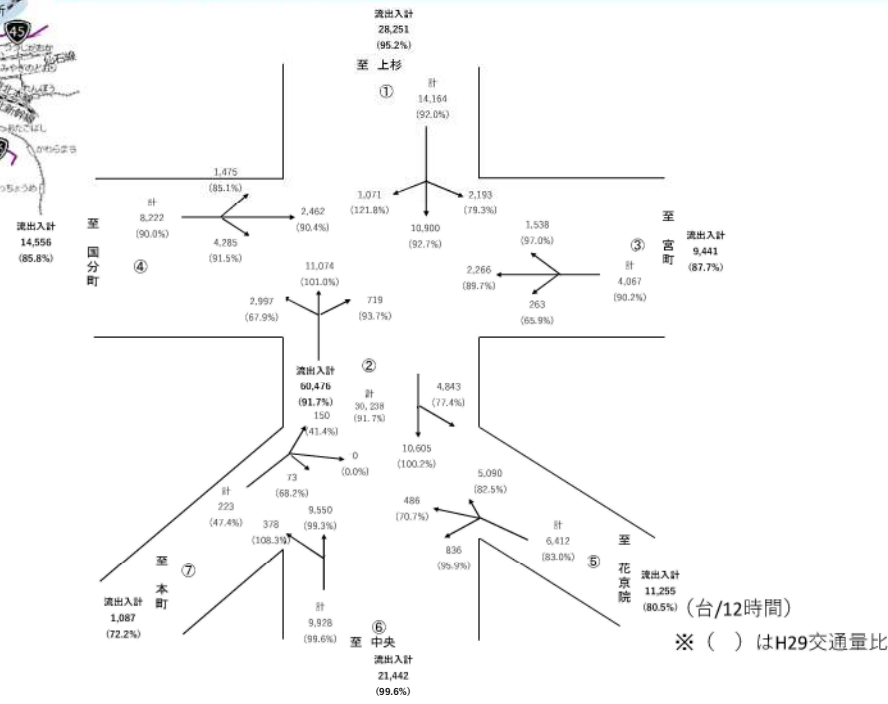


<地点：青-11> 錦町公園前交差点（青葉区）

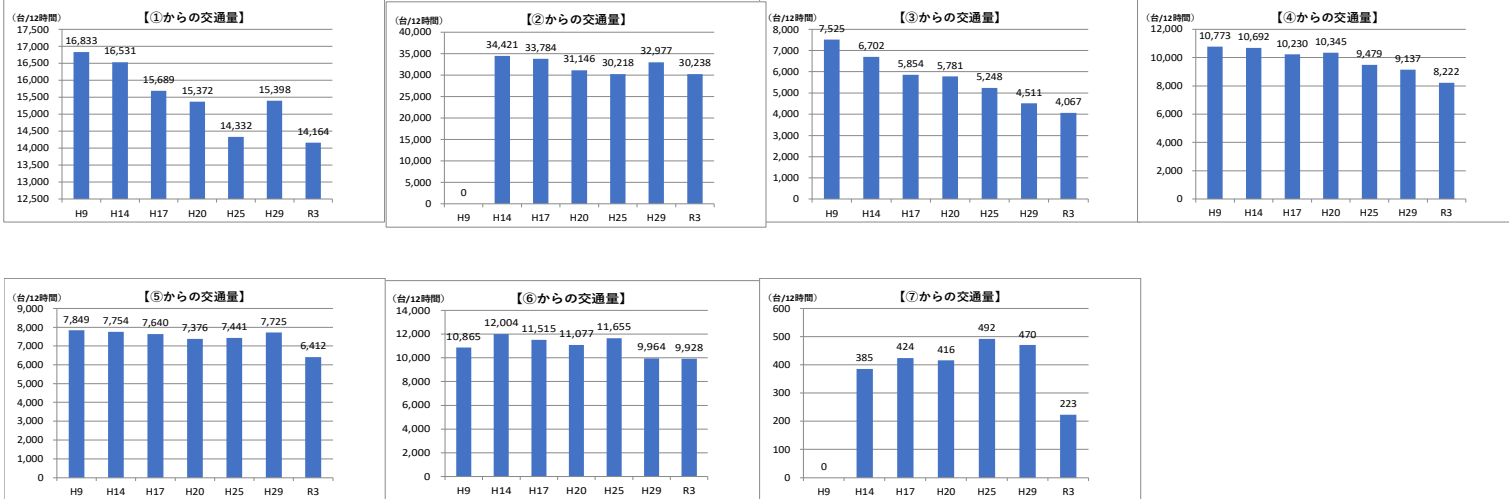


●調査日時  
令和3年11月18日（木） 7:00~19:00（12時間）

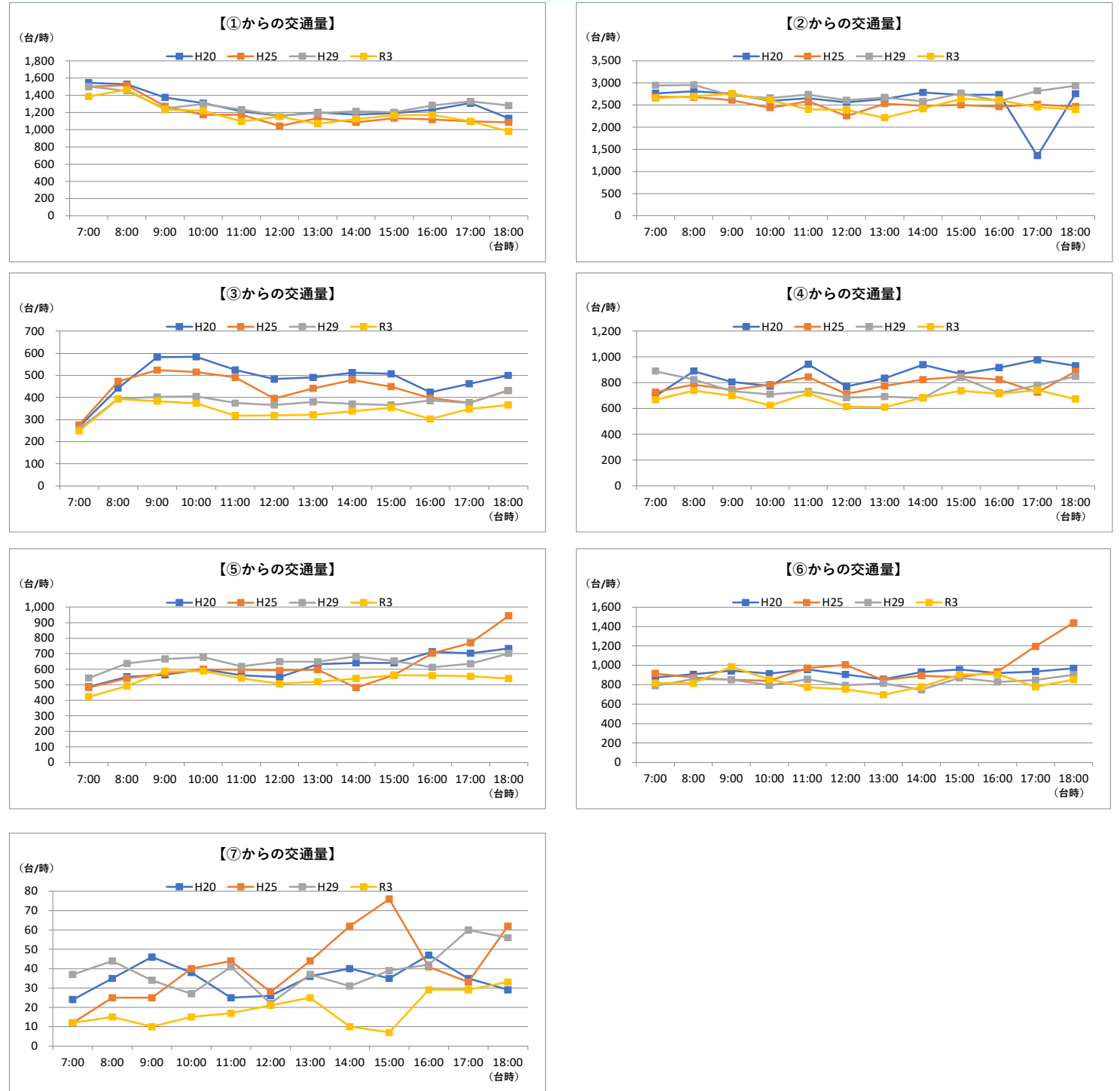
●方向別交通量（台/12時間）



●過年度交通量との比較（台/12時間）



●時間帯別交通量（台/時）

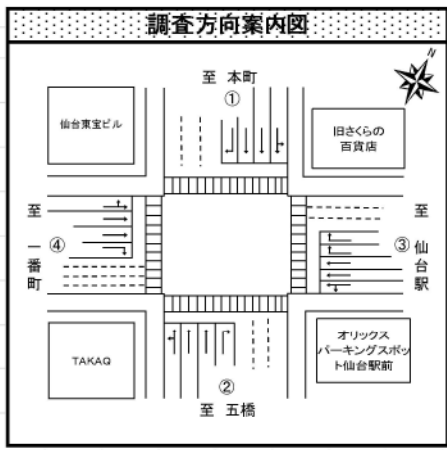
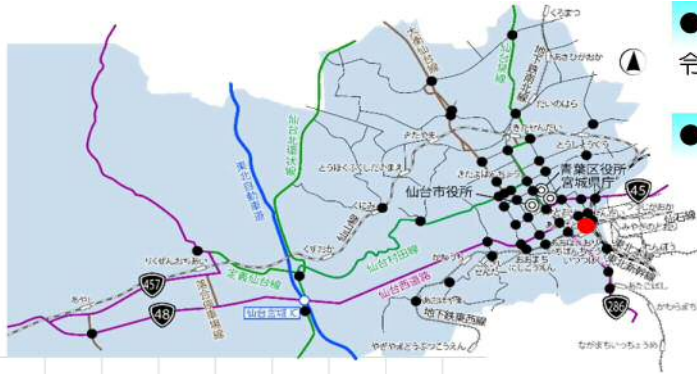


# <地点：青-12> 中央一丁目交差点（青葉区）

## ●調査日時

令和3年11月18日（木） 7:00~19:00（12時間）

## ●方向別交通量（台/12時間）



流出入計	18,264	(82.5%)
------	--------	---------

① 流入計	1,396	6,755	592
	(88.5%)	(83.7%)	(77.8%)

流出入計	13,052	(85.9%)
------	--------	---------

④ 流入計	1,376	4,282	1,511
	(80%)	(88%)	(96.9%)

② 流入計	1,174	6,976	835
	(82.7%)	(81.6%)	(86%)

③ 流入計	1,169	3,313	608
	(80.2%)	(85.4%)	(83.3%)

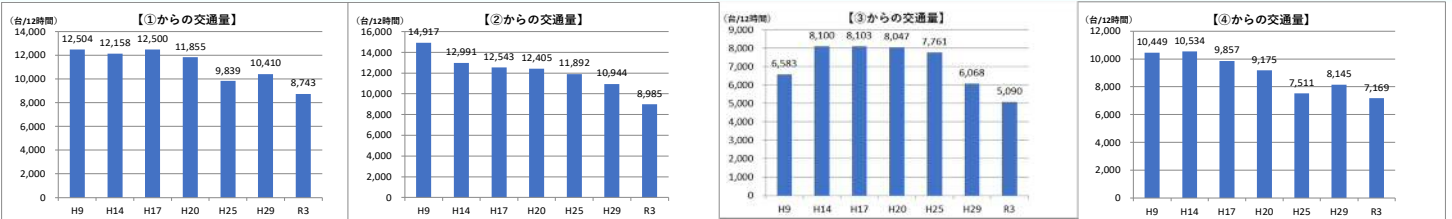
流出入計	10,799	(85.3%)
------	--------	---------

② 流入計	1,174	6,976	835
	(82.7%)	(81.6%)	(86%)
合計	8,985	(82.1%)	

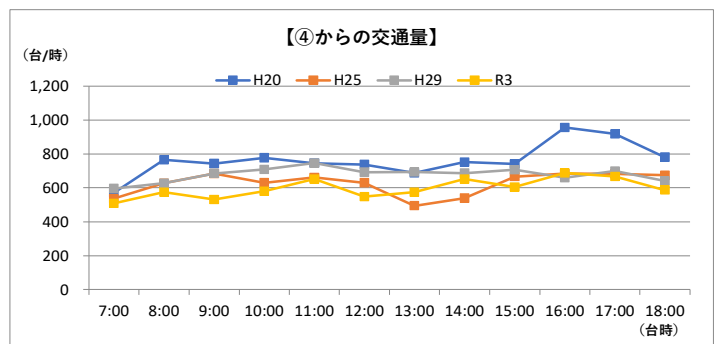
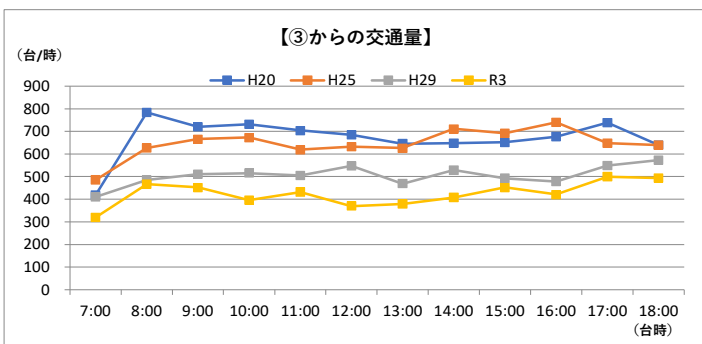
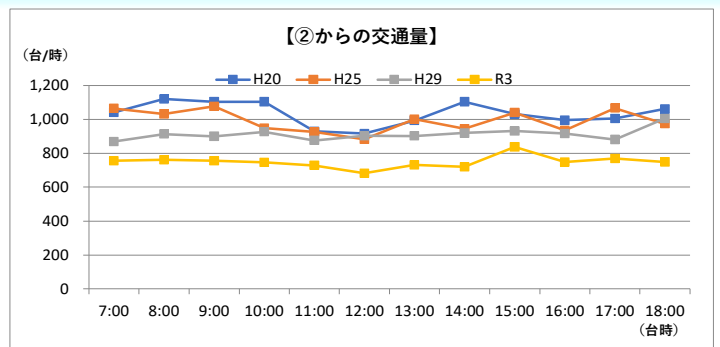
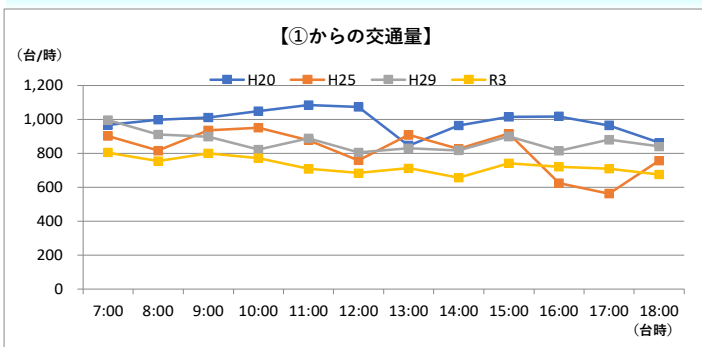
流出入計	17,859	(83.8%)
------	--------	---------

(台/12時間)  
※ ( ) はH29交通量比

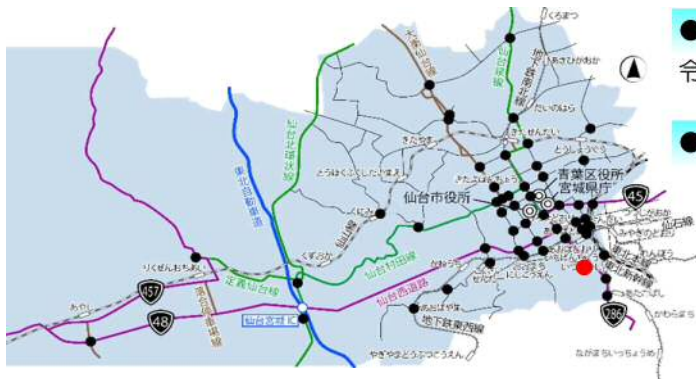
## ●過年度交通量との比較（台/12時間）



## ●時間帯別交通量（台/時）

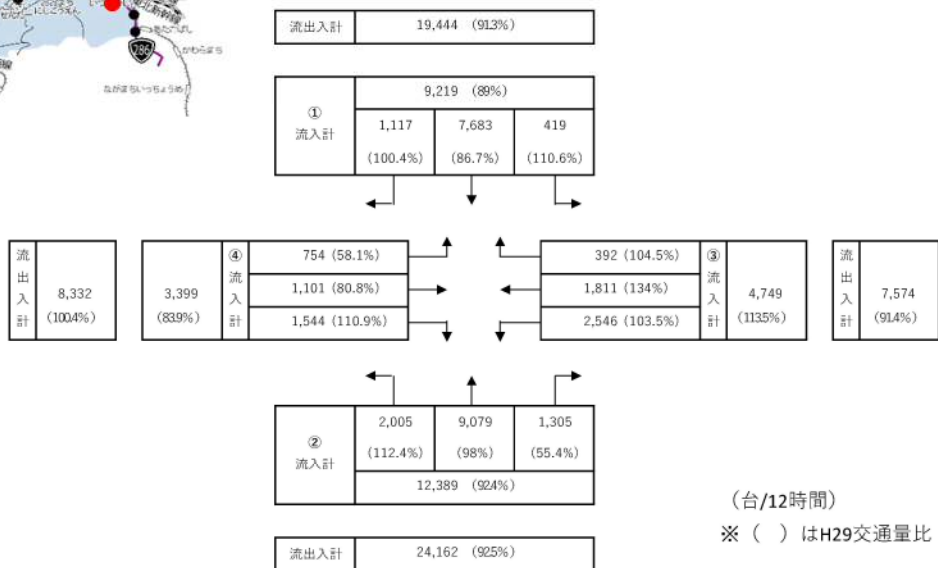
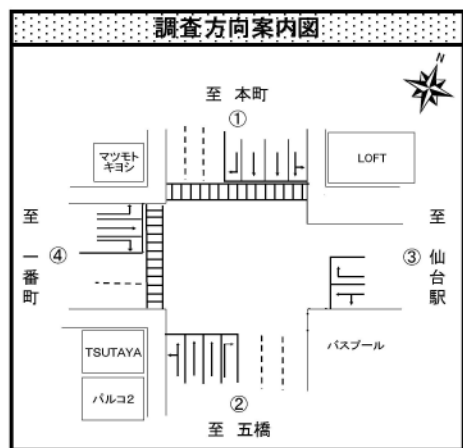


# <地点：青-13> バスプール前交差点（青葉区）

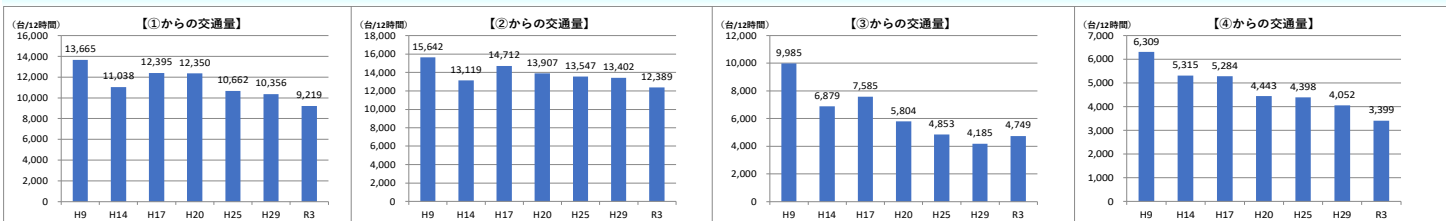


●調査日時  
令和3年11月25日（木） 7:00~19:00（12時間）

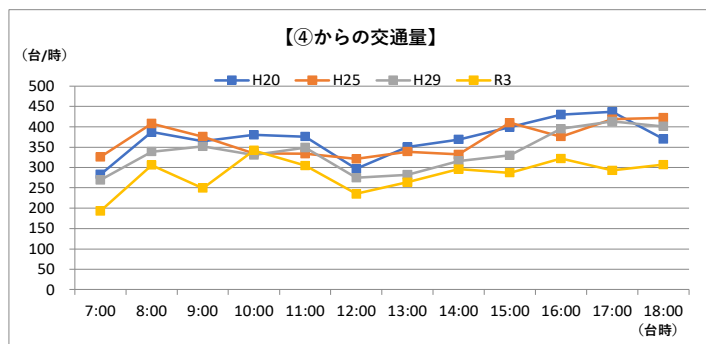
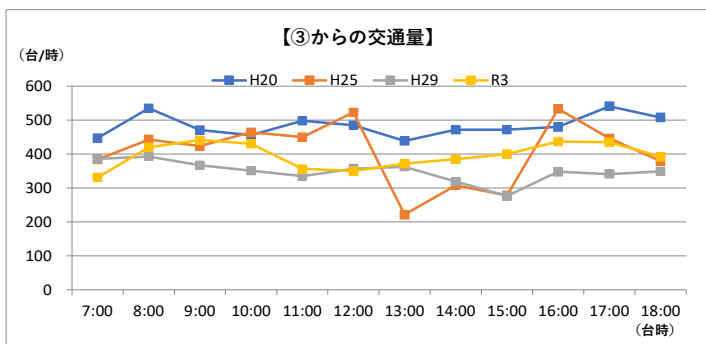
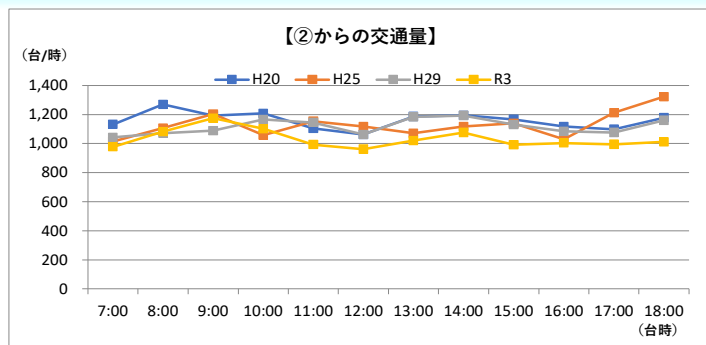
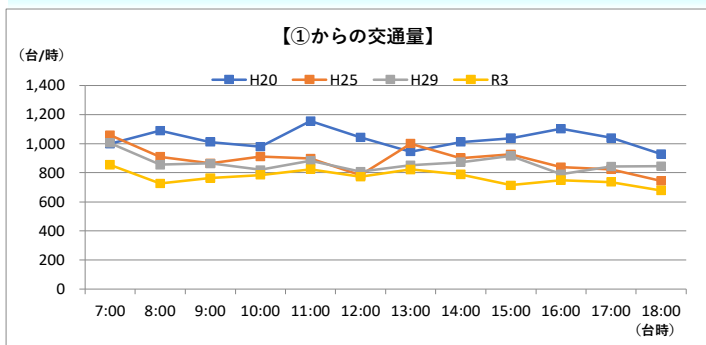
●方向別交通量（台/12時間）



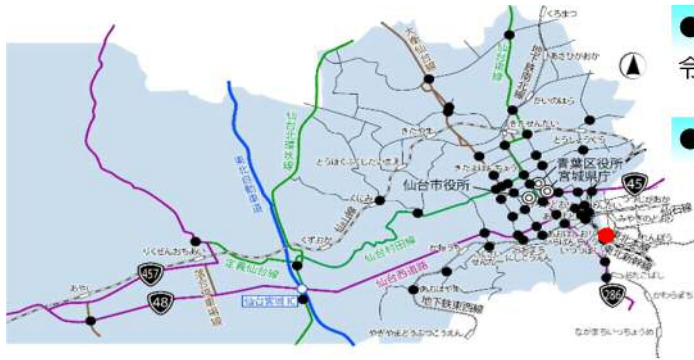
## ●過年度交通量との比較（台/12時間）



## ●時間帯別交通量（台/時）



# <地点：青-14> 五橋一丁目交差点（青葉区）



## ●調査日時

令和3年11月25日（木） 7:00~19:00（12時間）

## ●方向別交通量（台/12時間）

流出入計	26,511	(908%)
------	--------	--------

① 流入計	12,774 (966%)	
	7,108 (93.6%)	5,666 (98.1%)

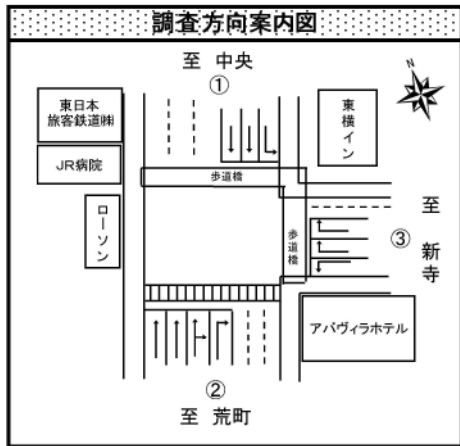


6,836 (84.8%)	③ 流入計	10,517 (881%)	流出 入計	19,936 (92.7%)
-				
3,681 (95%)				

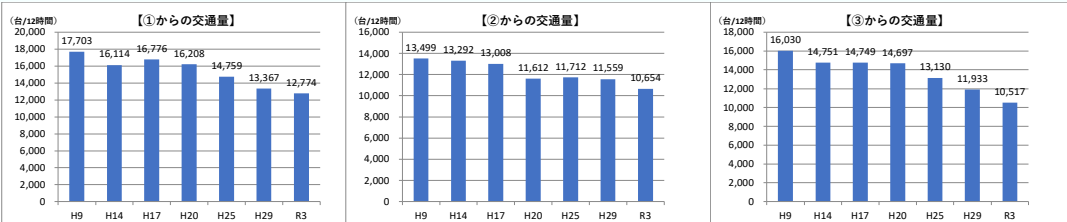
② 流入計	10,654 (922%)	
	6,901 (88.8%)	3,753 (99.1%)

流出入計	21,443	(931%)
------	--------	--------

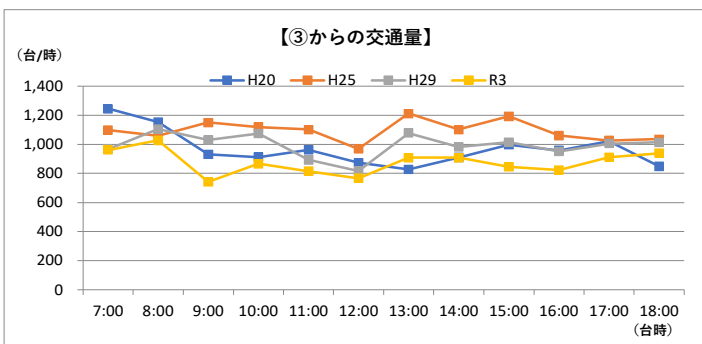
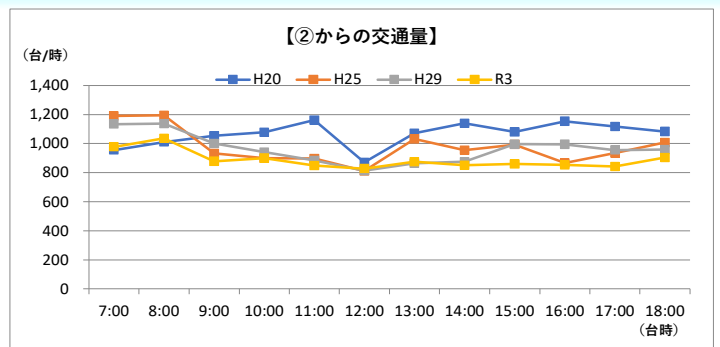
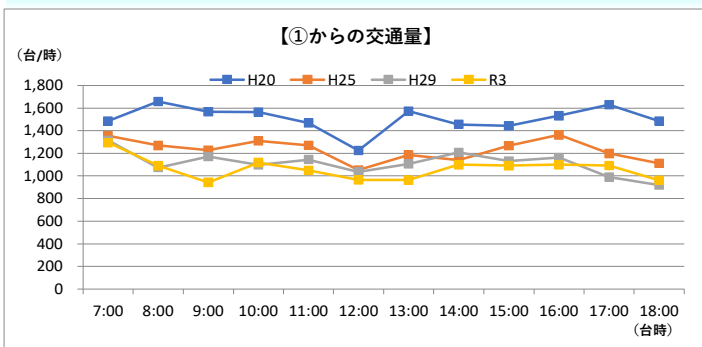
（台/12時間）  
※（ ）はH29交通量比



## ●過年度交通量との比較（台/12時間）



## ●時間帯別交通量（台/時）

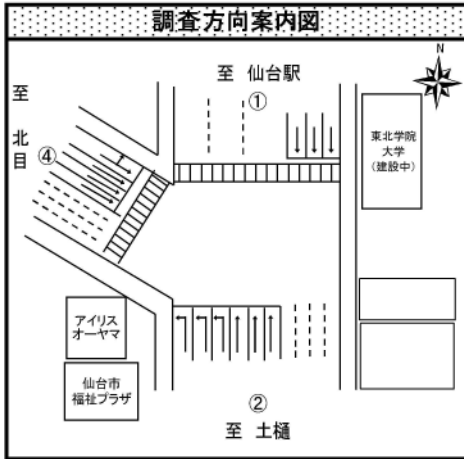


# <地点：青-15> 市立病院前交差点（青葉区）

## ●調査日時

令和3年11月25日（木） 7:00~19:00（12時間）

## ●方向別交通量（台/12時間）



流出入計	23,544 (99.1%)
------	----------------

① 流入計	11,406 (96.7%)	0 (0%)	11,406 (96.7%)	-
-------	----------------	--------	----------------	---

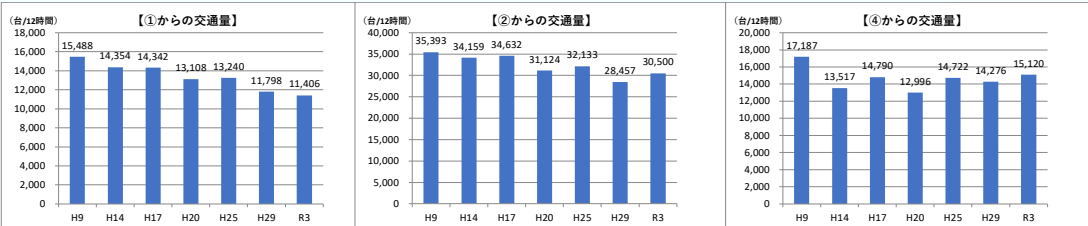
流出入計	33,668 (108.8%)	15,120 (105.9%)	④ 流入計	186 (123.2%)	-	14,934 (105.7%)
------	-----------------	-----------------	-------	--------------	---	-----------------

② 流入計	18,548 (111.4%)	11,952 (101.3%)	-	30,500 (107.2%)
-------	-----------------	-----------------	---	-----------------

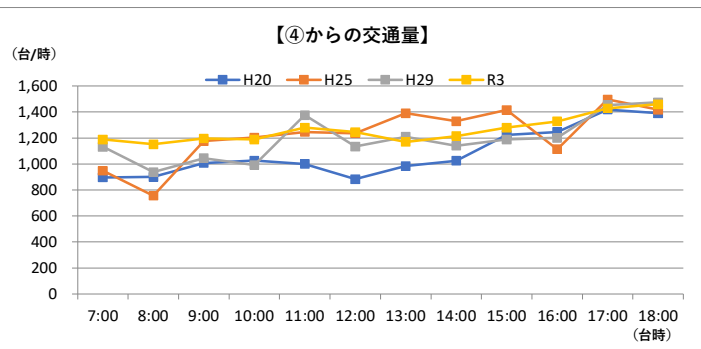
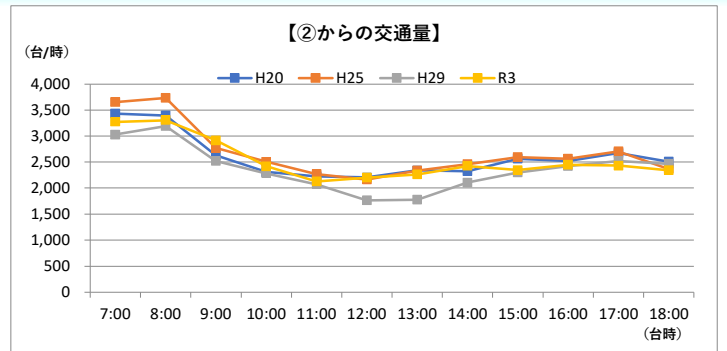
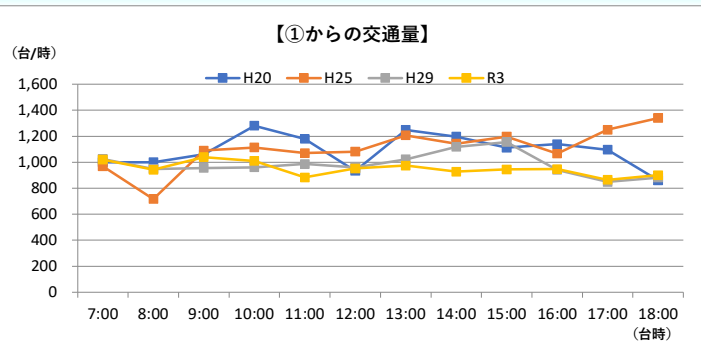
流出入計	56,840 (104.5%)
------	-----------------

（台/12時間）  
※（ ）はH29交通量比

## ●過年度交通量との比較（台/12時間）



## ●時間帯別交通量（台/時）



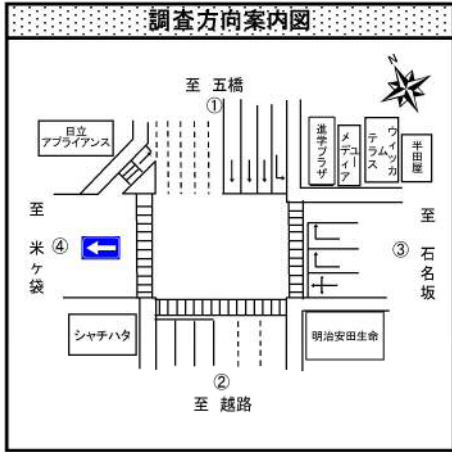
# <地点：青-16> 愛宕大橋交差点（青葉区）



## ●調査日時

令和3年11月25日（木） 7:00~19:00（12時間）

## ●方向別交通量（台/12時間）



流出入計	52,144 (95.9%)
------	----------------

① 流入計	0 (0%)	20,023 (98.8%)	5,953 (91.6%)
-------	--------	----------------	---------------

流出入計	3,012 (95.5%)
------	---------------

④ 流入計	-
-------	---

③ 流入計	5,445 (91.9%)	1,091 (86.9%)	6,727 (91.5%)
-------	---------------	---------------	---------------

流出入計	12,680 (91.5%)
------	----------------

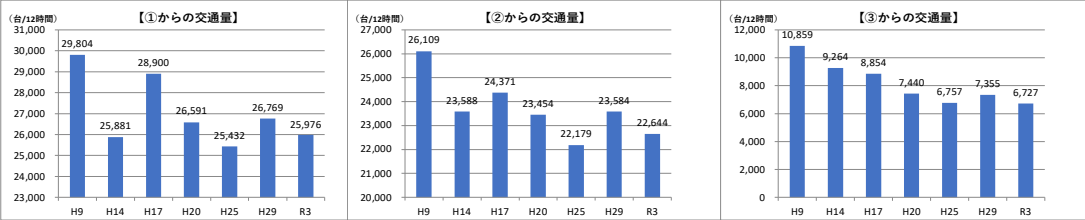
② 流入計	1,921 (101.2%)	20,723 (95.6%)	0 (0%)
流出入計	22,644 (96%)		

流出入計	42,858 (97.3%)
------	----------------

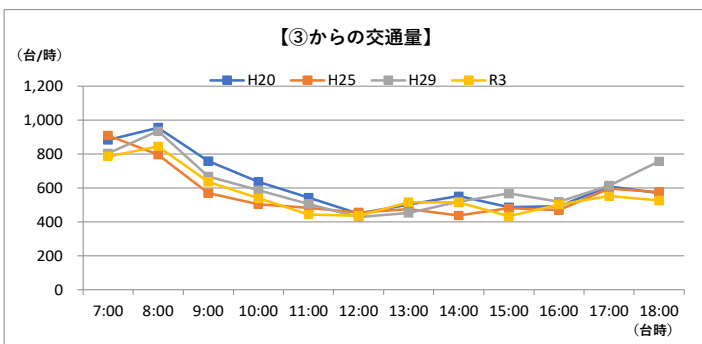
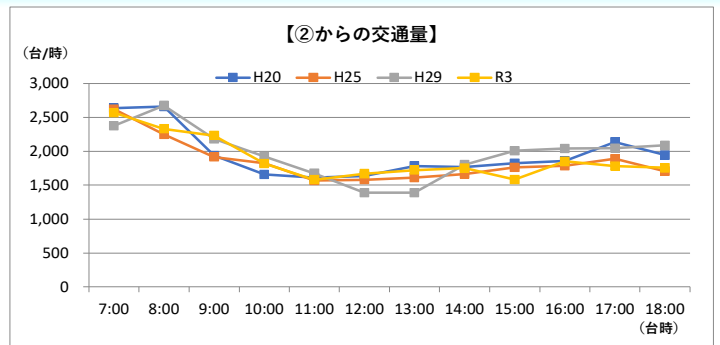
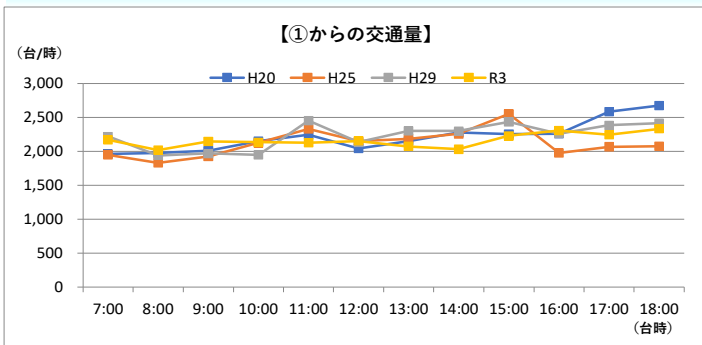
（台/12時間）

※（ ）はH29交通量比

## ●過年度交通量との比較（台/12時間）

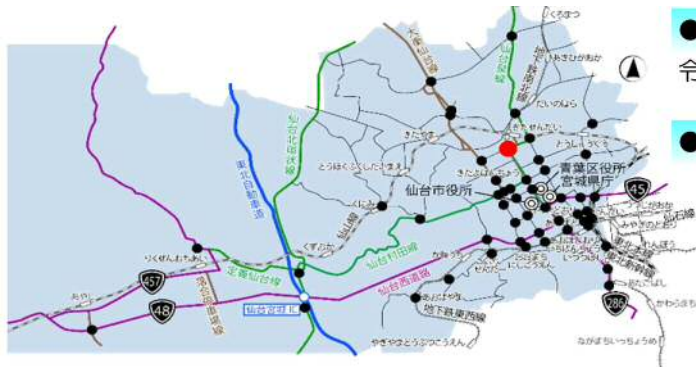


## ●時間帯別交通量（台/時）



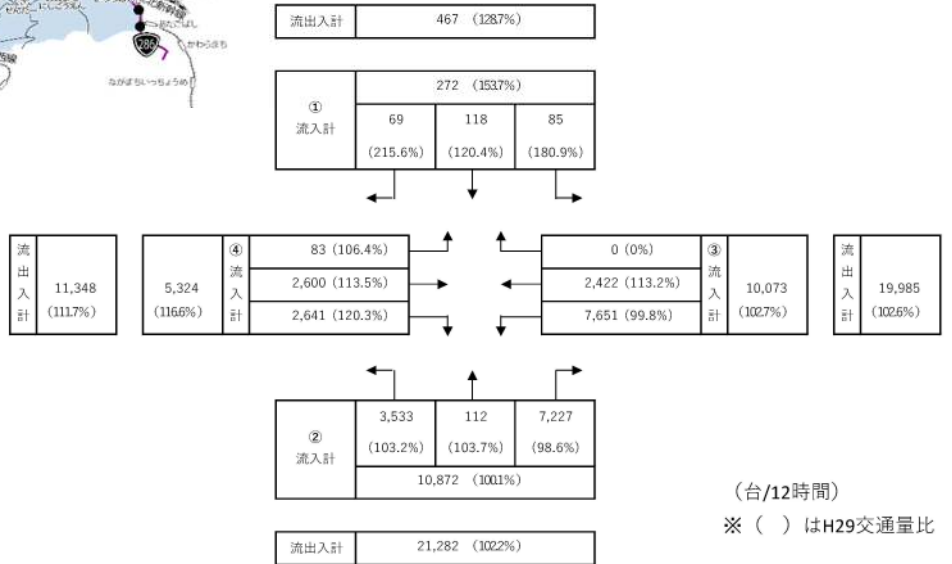
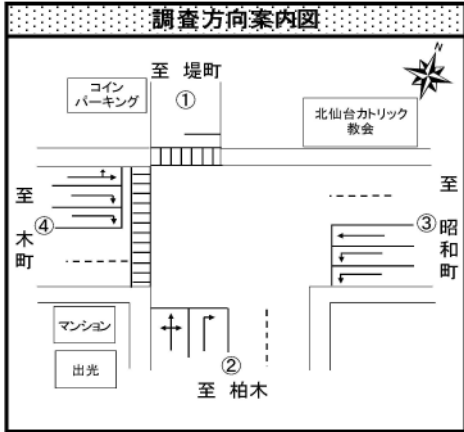


# <地点：青-17> 通町二丁目交差点（青葉区）

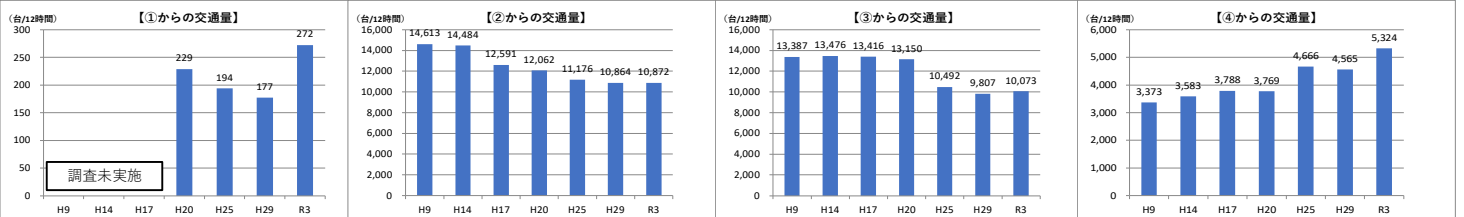


●調査日時  
令和3年11月24日（水） 7:00~19:00（12時間）

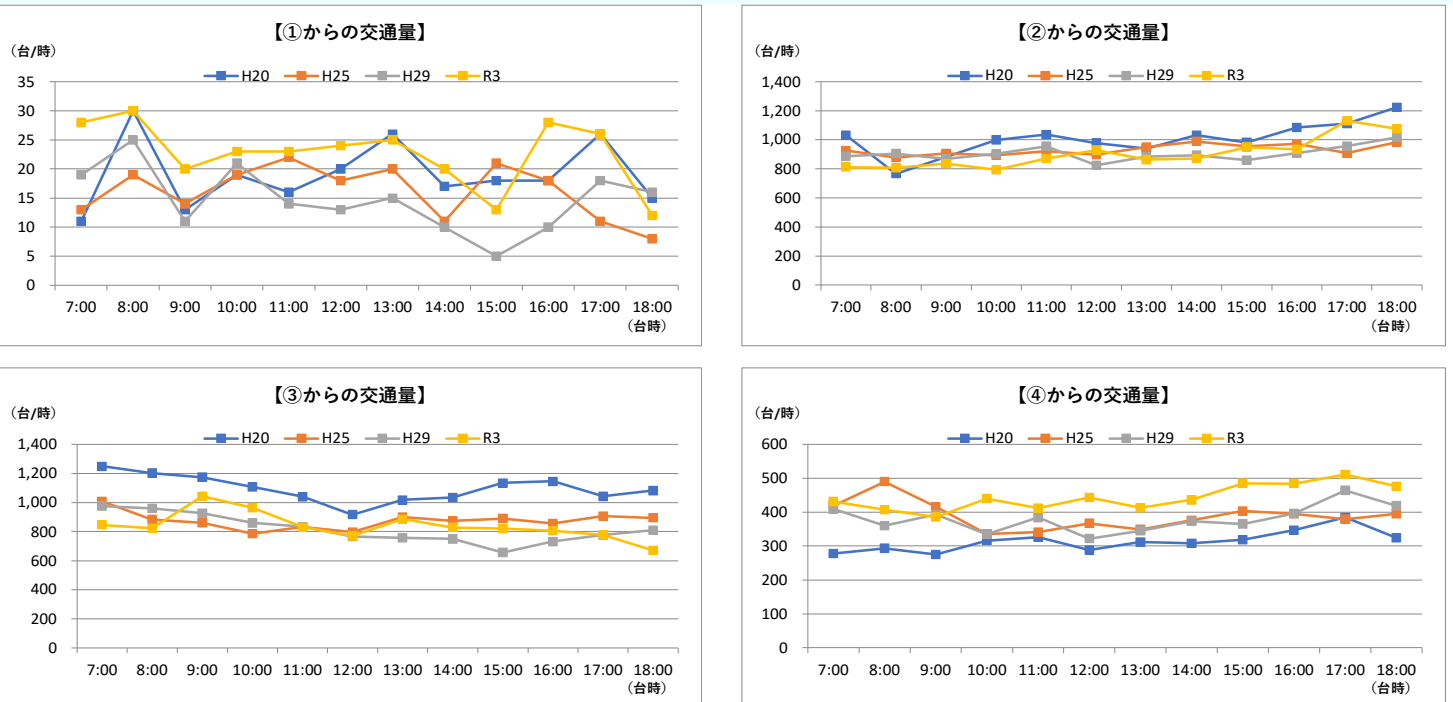
●方向別交通量（台/12時間）



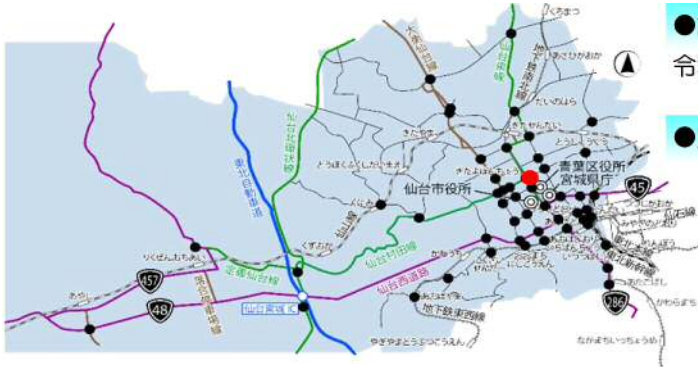
## ●過年度交通量との比較（台/12時間）



## ●時間帯別交通量（台/時）

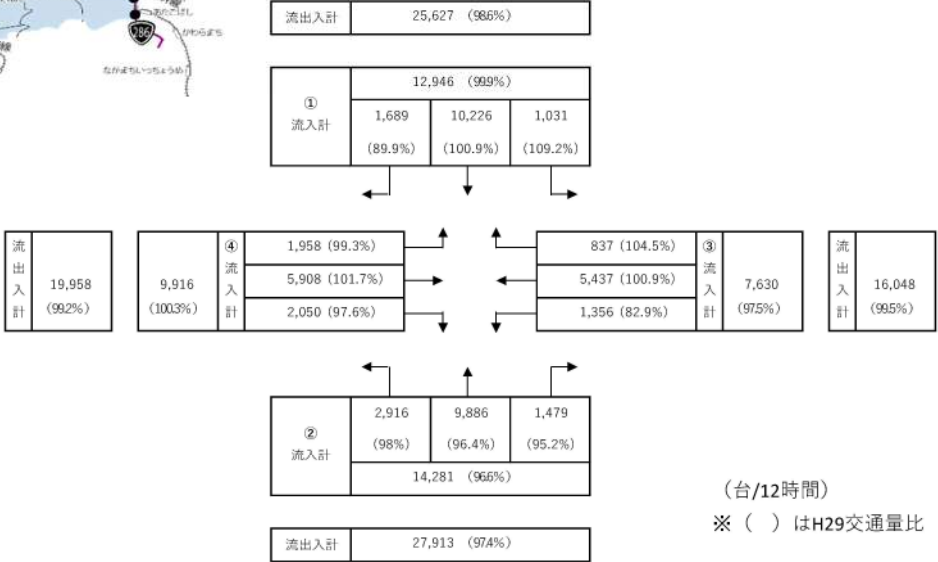
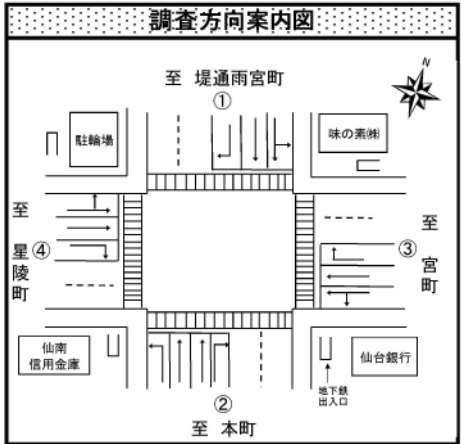


# <地点：青-18> 二日町交差点（青葉区）

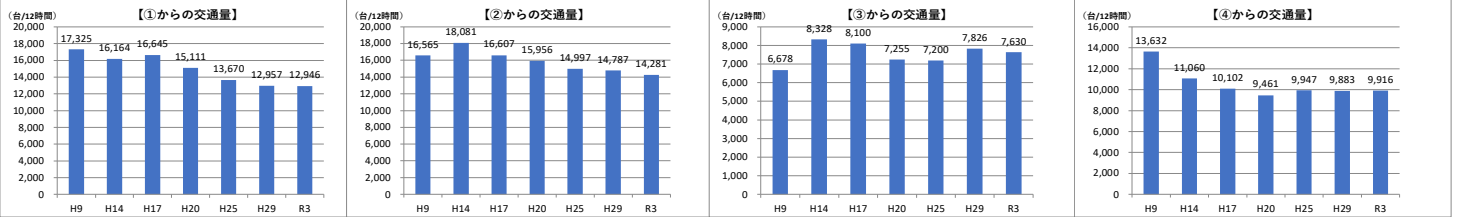


●調査日時  
令和3年11月24日（水） 7:00~19:00（12時間）

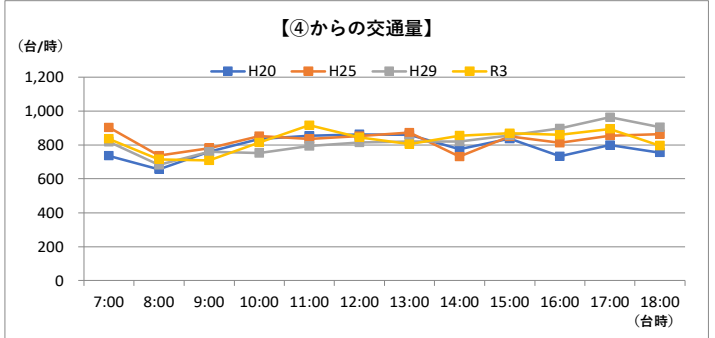
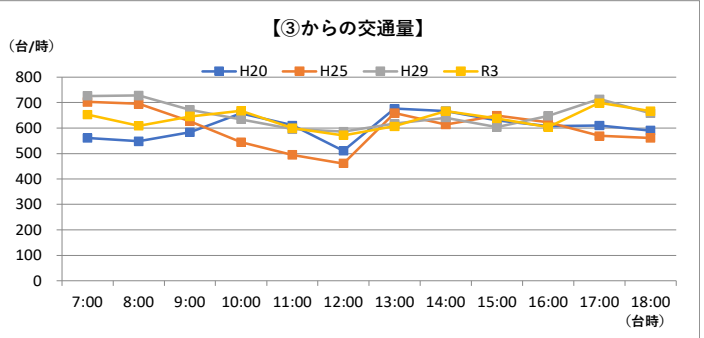
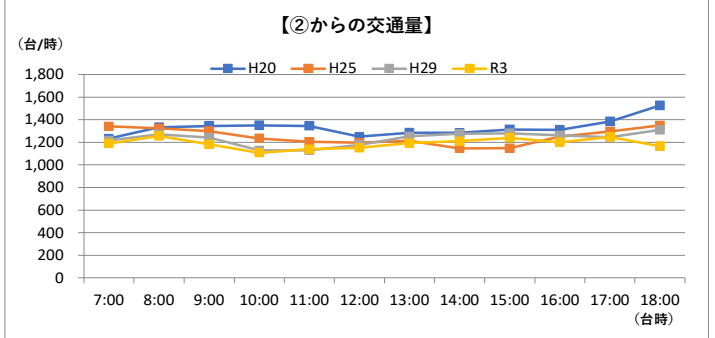
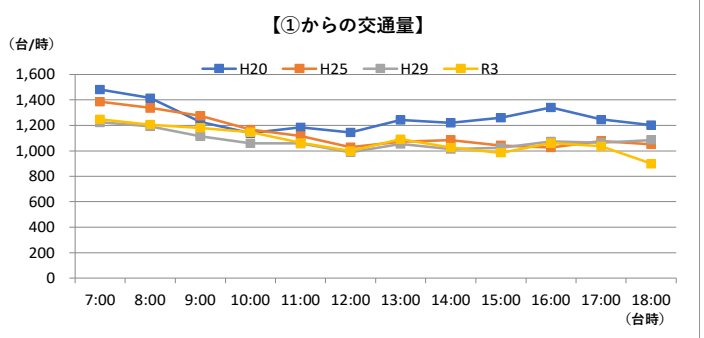
●方向別交通量（台/12時間）



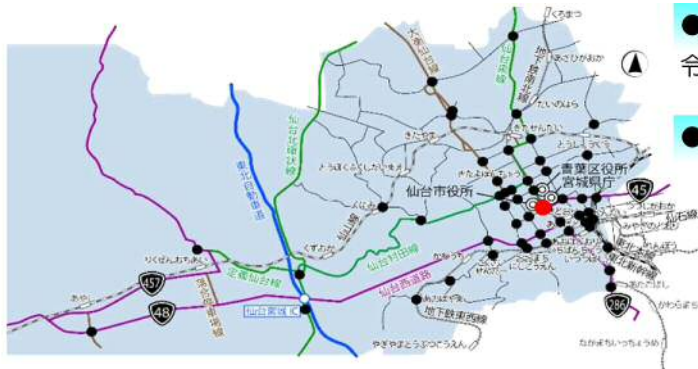
## ●過年度交通量との比較（台/12時間）



## ●時間帯別交通量（台/時）



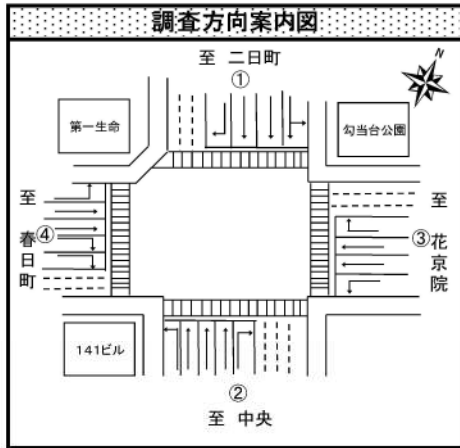
<地点：青-19> 東二番丁定禅寺交差点（青葉区）



●調査日時

令和3年11月18日（木） 7:00~19:00（12時間）

●方向別交通量（台/12時間）



流出入計	35,633	(104%)
------	--------	--------

① 流入計	17,966	(103.1%)
	1,034	(102.1%)
	15,361	(103.9%)
	1,571	(96.8%)

流出入	15,897	(101.4%)
-----	--------	----------

④ 流入計	8,734	(103.8%)
	1,039	(96.6%)
	4,532	(100.2%)
	3,163	(112.3%)

③ 流入計	7,062	(97.5%)
	1,554	(91.7%)
	3,758	(100.5%)
	1,750	(96.9%)

流出入	14,764	(97.6%)
-----	--------	---------

② 流入計	19,044	(104%)
	2,371	(94.3%)
	15,074	(107.2%)
	1,599	(91.5%)

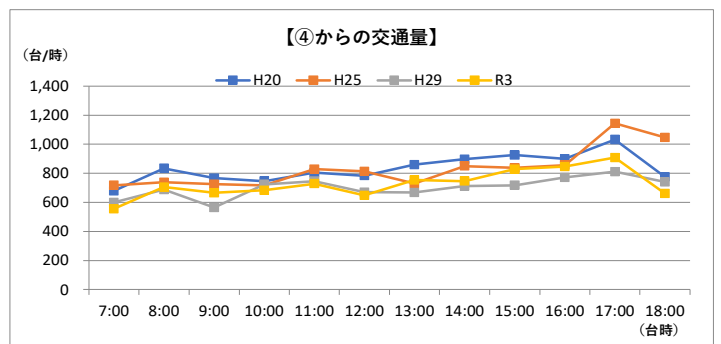
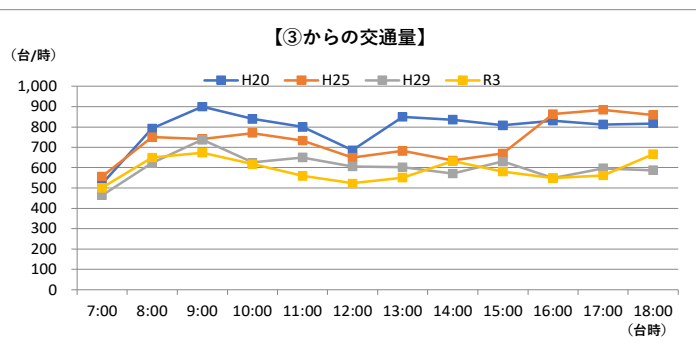
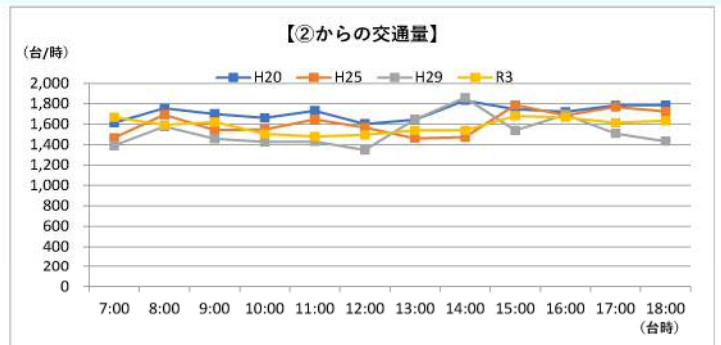
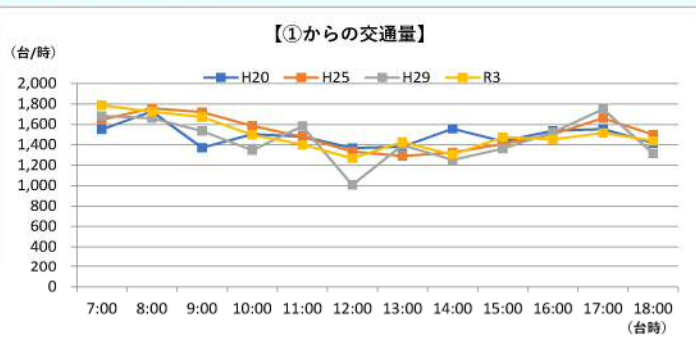
流出入計	39,318	(104.2%)
------	--------	----------

（台/12時間）  
※（ ）はH29交通量比

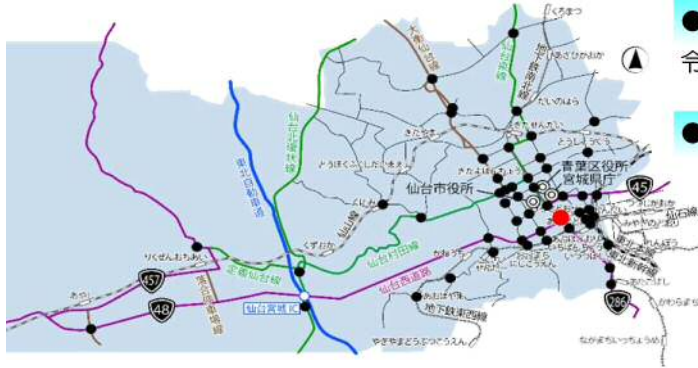
●過年度交通量との比較（台/12時間）



●時間帯別交通量（台/時）

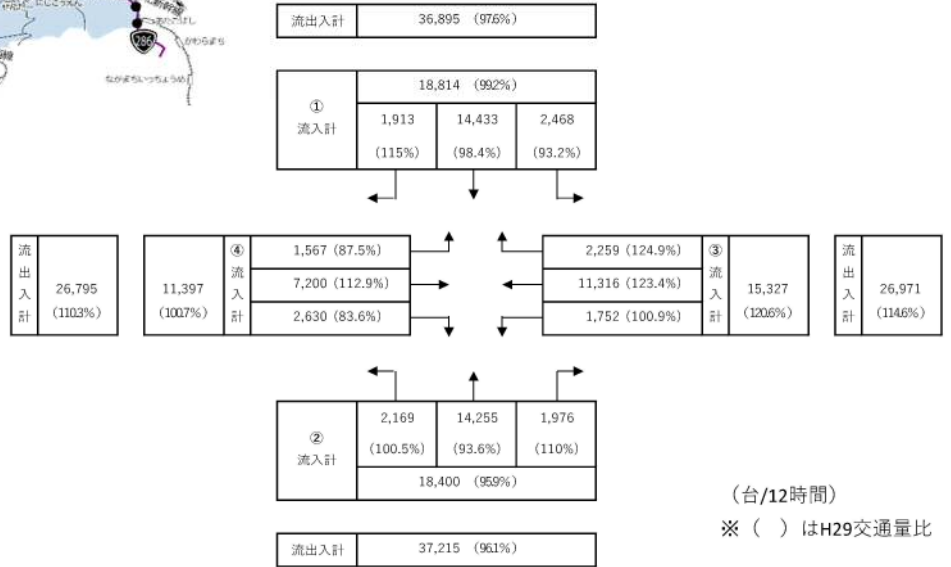
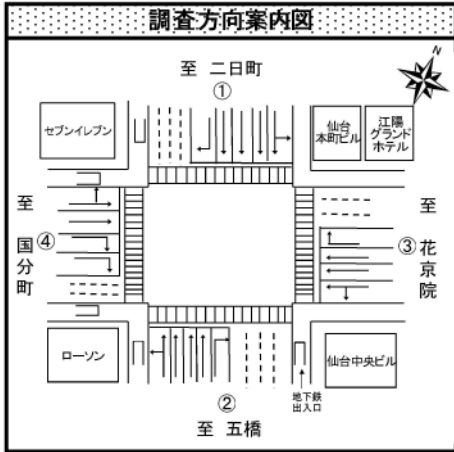


# <地点：青-20> 本町二丁目交差点（青葉区）

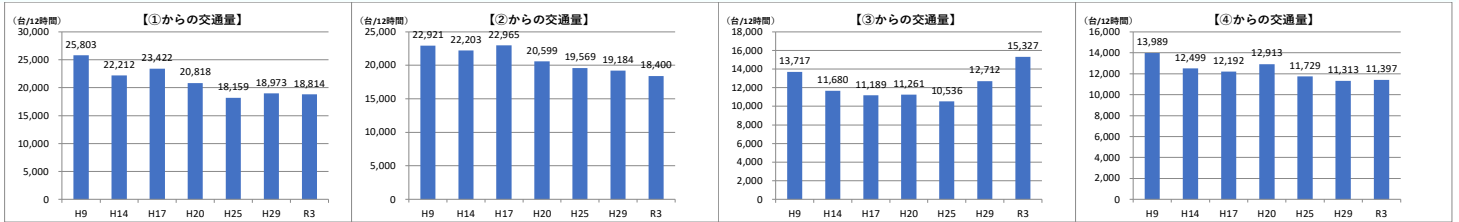


●調査日時  
令和3年11月18日（木） 7:00~19:00（12時間）

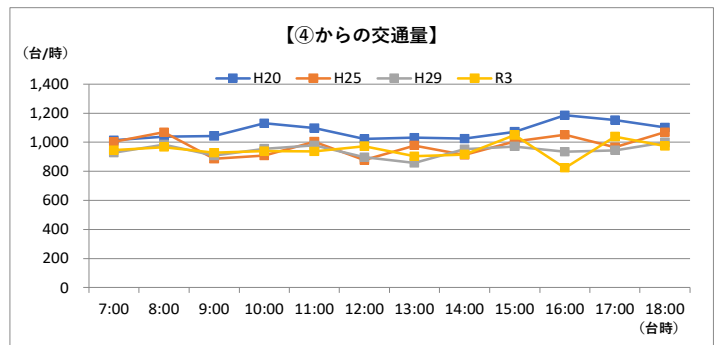
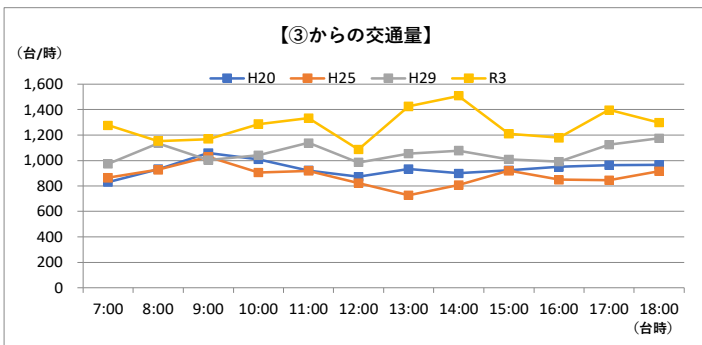
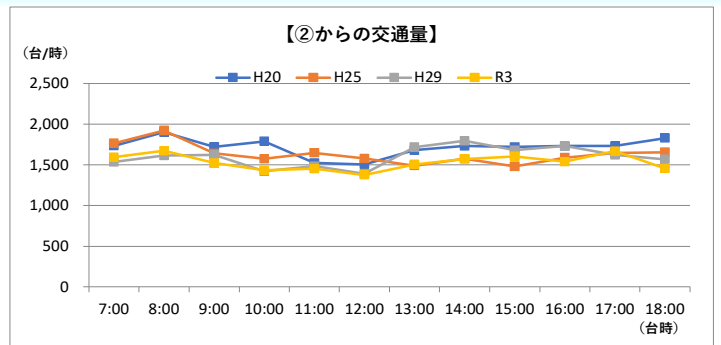
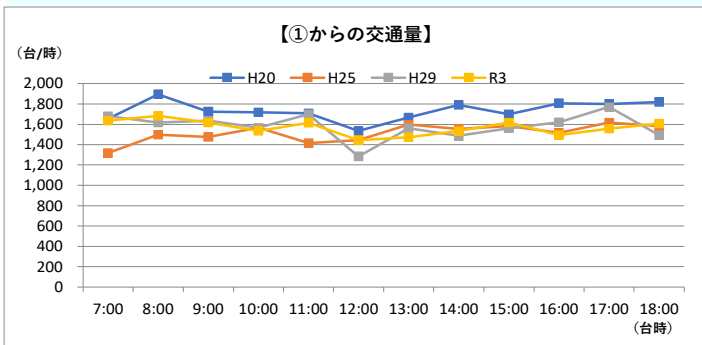
●方向別交通量（台/12時間）



## ●過年度交通量との比較（台/12時間）



## ●時間帯別交通量（台/時）

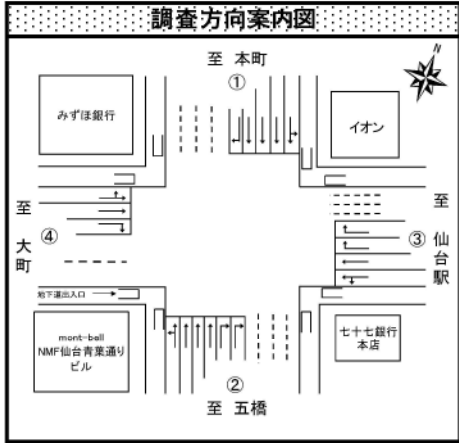
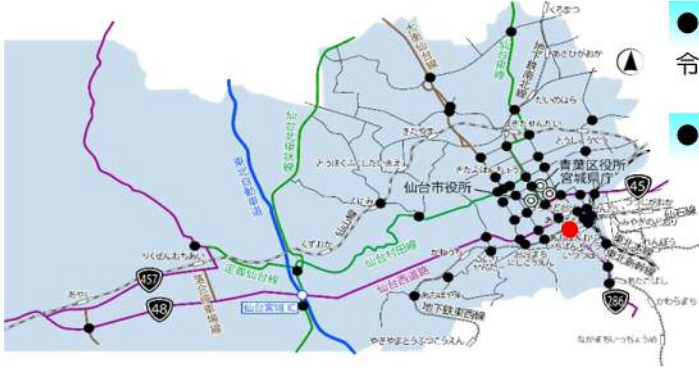


# <地点：青-21> 中央三丁目交差点（青葉区）

## ●調査日時

令和3年11月18日（木） 7:00~19:00（12時間）

## ●方向別交通量（台/12時間）



流出入計	37,918 (96.5%)
------	----------------

① 流入計	18,269 (95.3%)	1,071 (83.9%)	14,374 (98.1%)	2,824 (87.1%)
-------	----------------	---------------	----------------	---------------

流出入計	16,244 (98.2%)
------	----------------

④ 流入計	8,573 (93.1%)	2,145 (91.4%)	3,963 (94.3%)	2,465 (92.8%)
-------	---------------	---------------	---------------	---------------

② 流入計	2,933 (103.9%)	15,029 (100.4%)	840 (83.2%)	18,802 (100%)
-------	----------------	-----------------	-------------	---------------

③ 流入計	7,359 (98.5%)	2,475 (88.6%)	3,667 (113.4%)	1,217 (84.3%)
-------	---------------	---------------	----------------	---------------

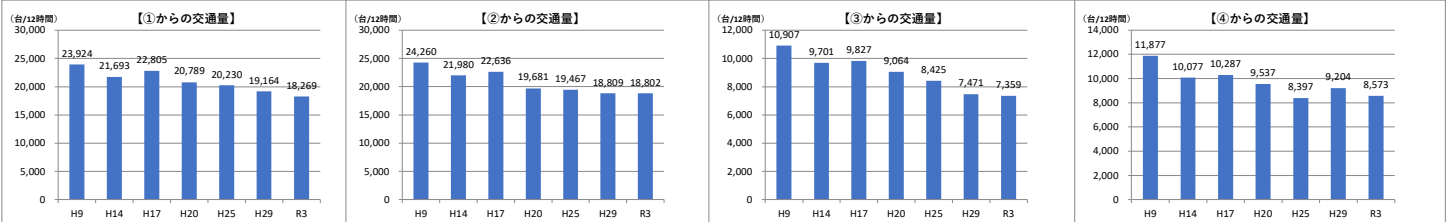
流出入計	14,986 (94.1%)
------	----------------

② 流入計	2,933 (103.9%)	15,029 (100.4%)	840 (83.2%)	18,802 (100%)
-------	----------------	-----------------	-------------	---------------

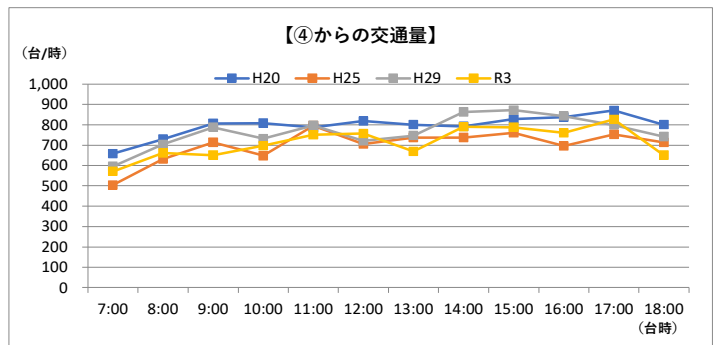
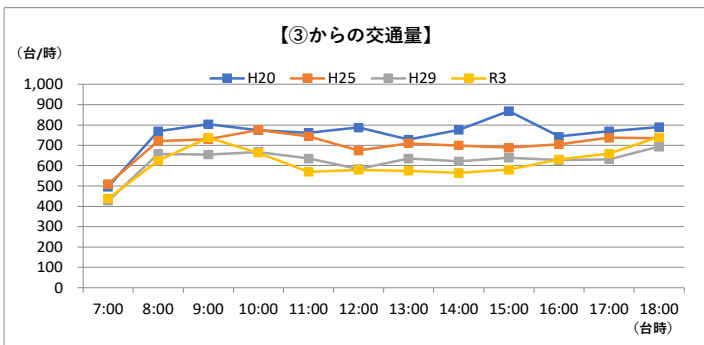
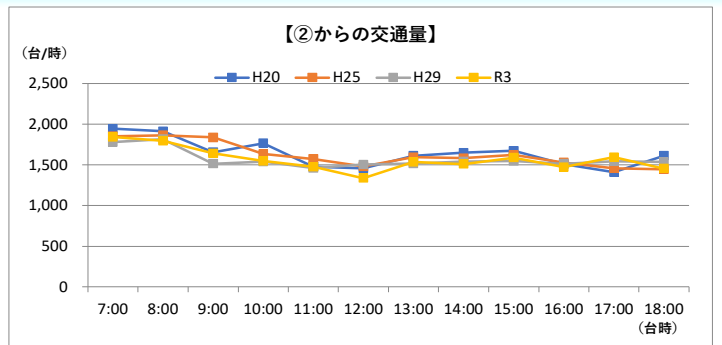
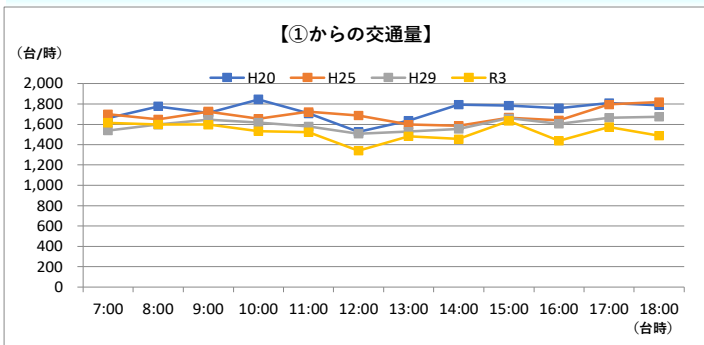
流出入計	36,858 (98.1%)
------	----------------

（台/12時間）  
※（ ）はH29交通量比

## ●過年度交通量との比較（台/12時間）



## ●時間帯別交通量（台/時）

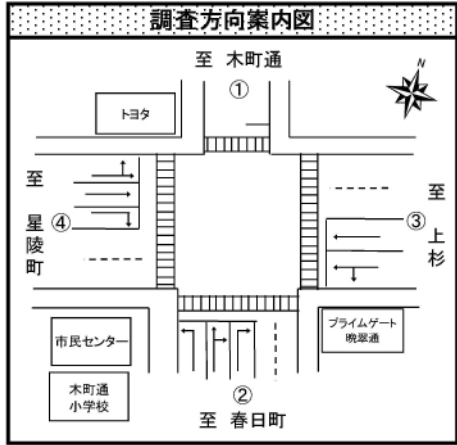
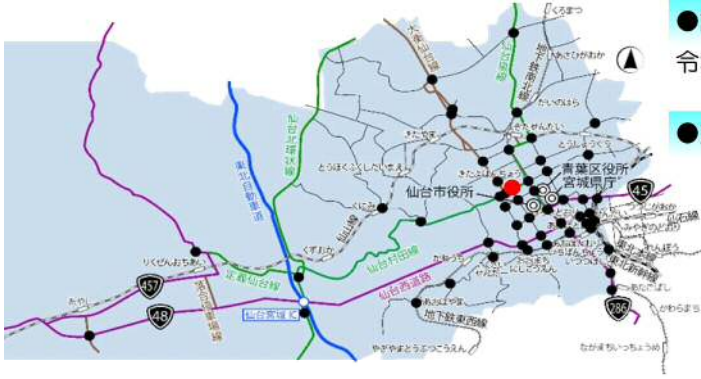


# <地点：青-22> 木町通二丁目交差点（青葉区）

## ●調査日時

令和3年11月25日（木） 7:00~19:00（12時間）

## ●方向別交通量（台/12時間）



流入入計	578 (153.7%)
------	--------------

① 流入計	271 (171.5%)	53 (155.9%)	133 (218%)	85 (134.9%)
-------	--------------	-------------	------------	-------------

流出入計	22,792 (103.6%)
------	-----------------

④ 流入計	11,317 (106.3%)
-------	-----------------

流出	125 (133%)
流入	8,530 (111.4%)
流出入計	2,662 (92%)

流出	24 (160%)
流入	8,140 (102.1%)
流出入計	2,205 (93.2%)

③ 流入計	10,369 (100.1%)
-------	-----------------

流出入計	21,515 (102.9%)
------	-----------------

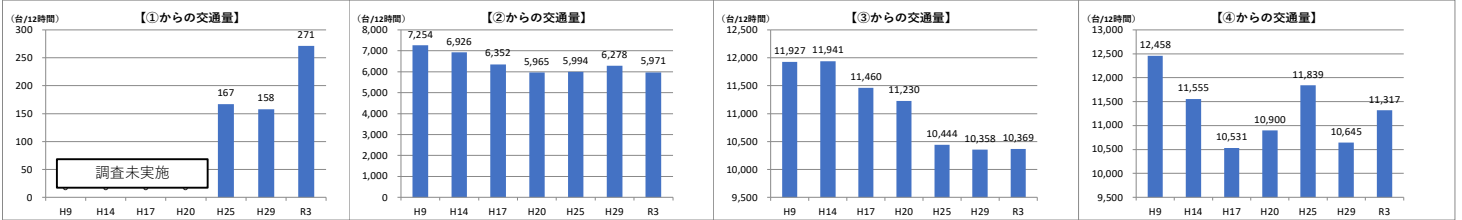
② 流入計	3,282 (98.2%)	158 (145%)	2,531 (89.6%)
流出入計	5,971 (95.1%)		

流出入計	10,971 (94.6%)
------	----------------

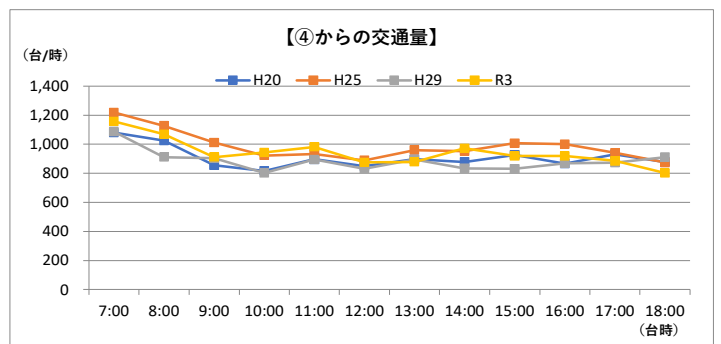
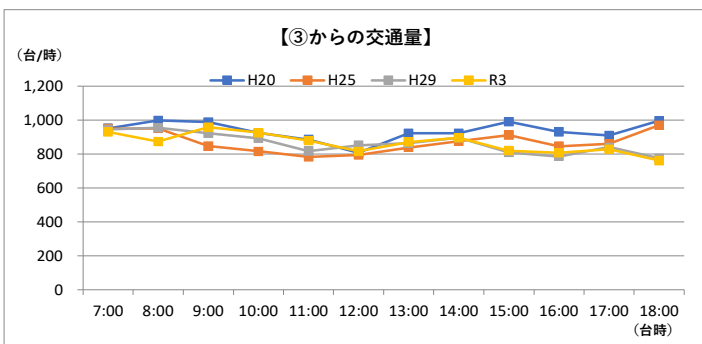
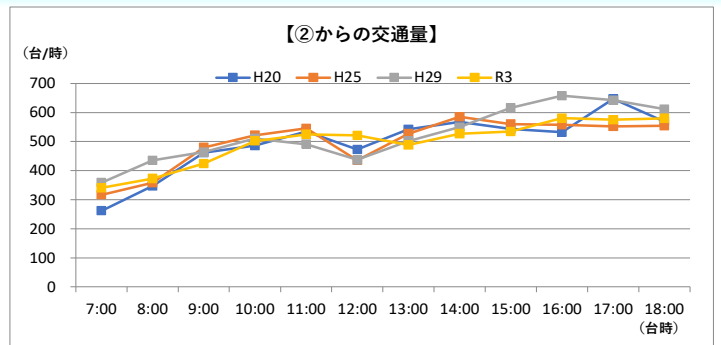
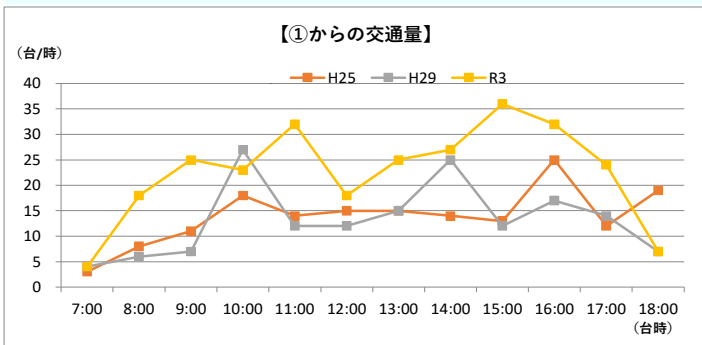
(台/12時間)

※ ( ) はH29交通量比

## ●過年度交通量との比較（台/12時間）



## ●時間帯別交通量（台/時）

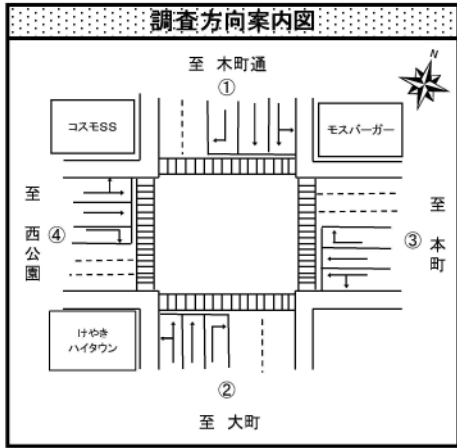
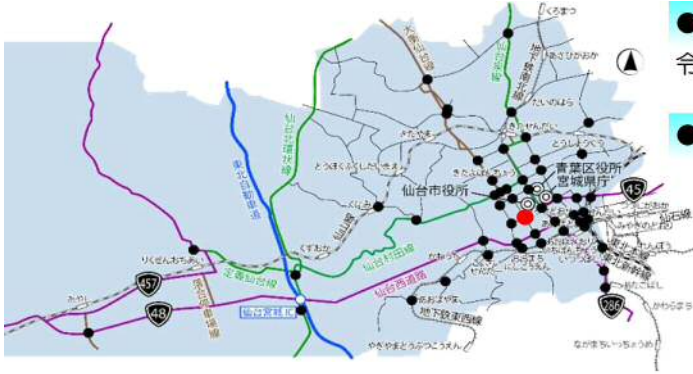


# <地点：青-23> 春日町交差点（青葉区）

## ●調査日時

令和3年11月18日（木） 7:00~19:00（12時間）

## ●方向別交通量（台/12時間）



流出入計	14,314 (97.9%)
------	----------------

① 流入計	6,991 (101.5%)	383 (73.2%)	5,631 (105.6%)	977 (94.8%)
-------	----------------	-------------	----------------	-------------

流出入計	8,907 (87.9%)
------	---------------

④ 流入計	5,007 (87.9%)	686 (68.5%)	3,706 (96.7%)	615 (71.2%)
-------	---------------	-------------	---------------	-------------

② 流入計	707 (101.3%)	5,526 (109.2%)	1,474 (89.3%)	7,707 (104%)
-------	--------------	----------------	---------------	--------------

③ 流入計	6,188 (82.3%)	1,111 (66.6%)	2,810 (87.3%)	2,267 (86.1%)
-------	---------------	---------------	---------------	---------------

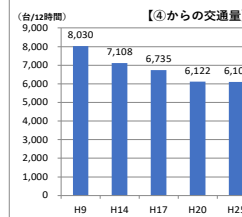
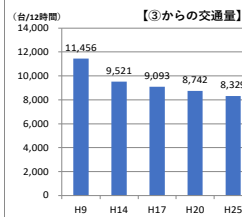
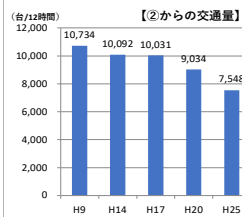
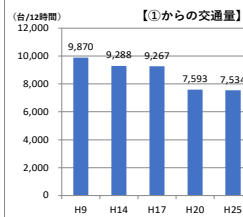
流出入計	12,345 (88%)
------	--------------

② 流入計	707 (101.3%)	5,526 (109.2%)	1,474 (89.3%)	7,707 (104%)
-------	--------------	----------------	---------------	--------------

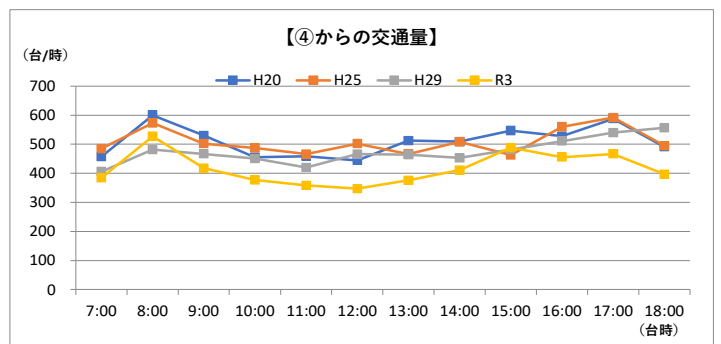
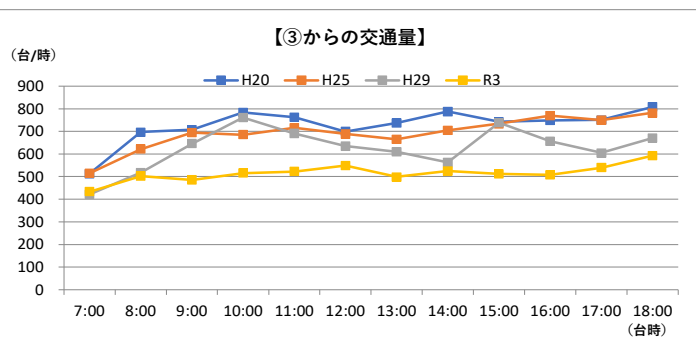
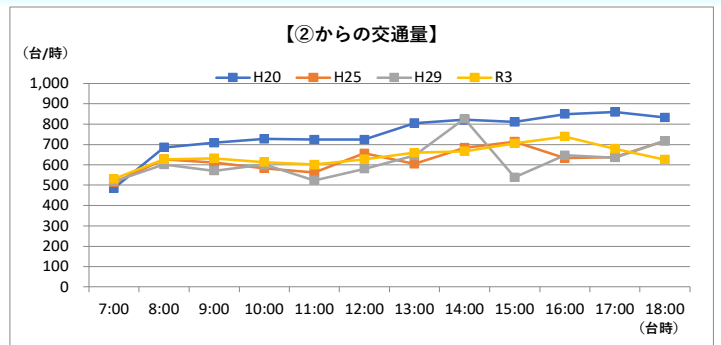
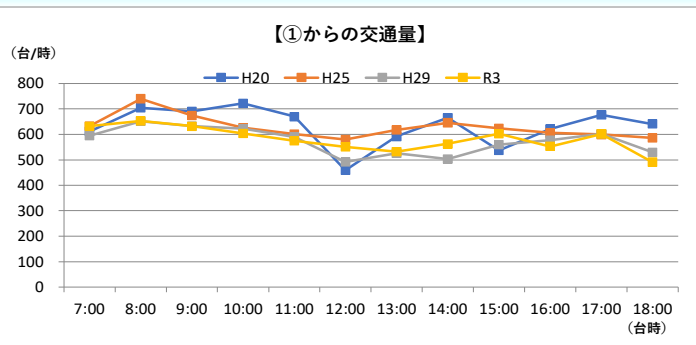
流出入計	16,220 (99.9%)
------	----------------

(台/12時間)  
※ ( ) はH29交通量比

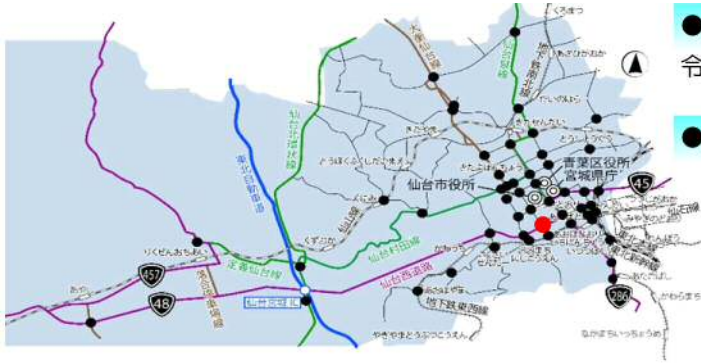
## ●過年度交通量との比較（台/12時間）



## ●時間帯別交通量（台/時）



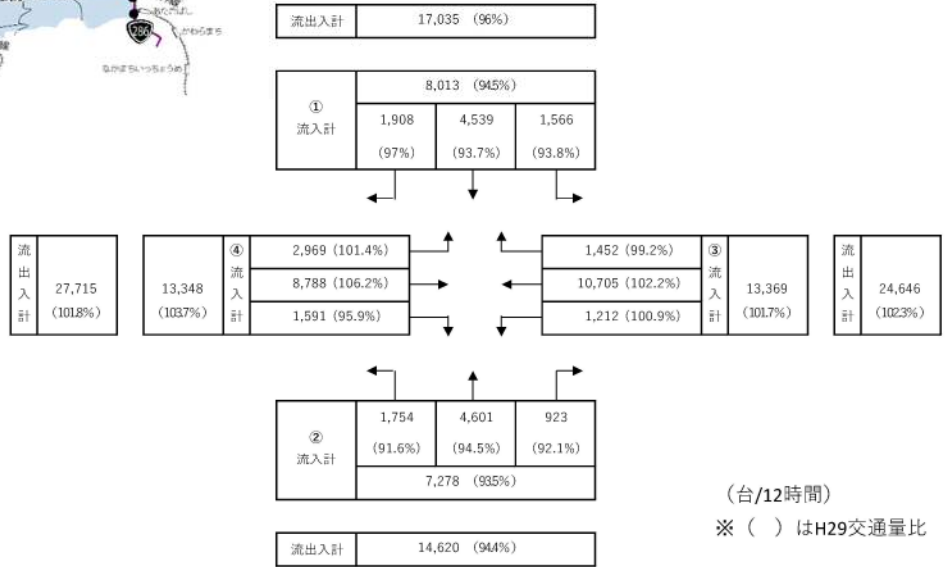
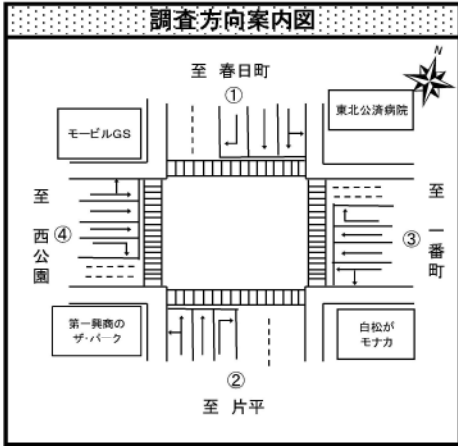
# <地点：青-24> 東北公済病院前交差点（青葉区）



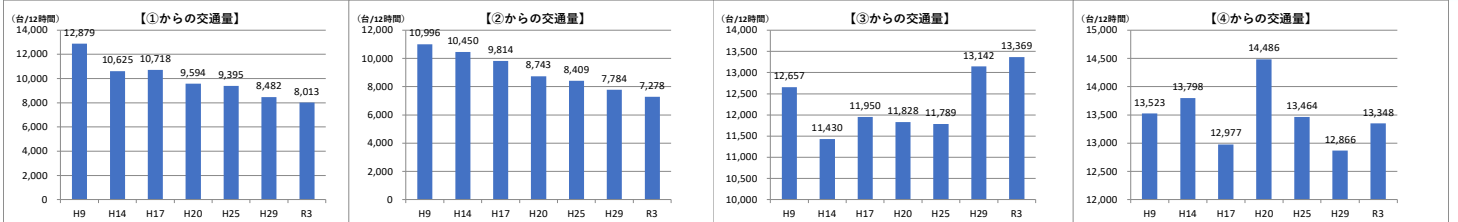
## ●調査日時

令和3年11月18日（木） 7:00~19:00（12時間）

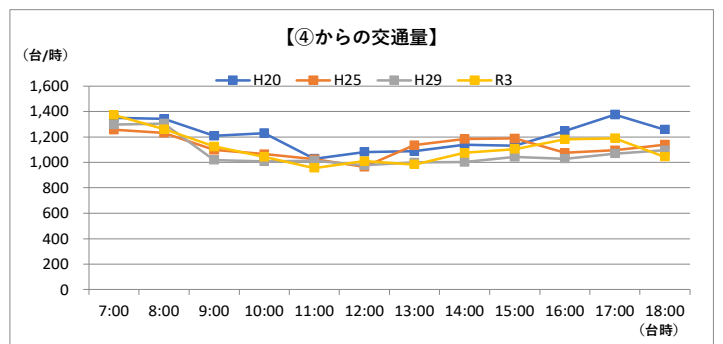
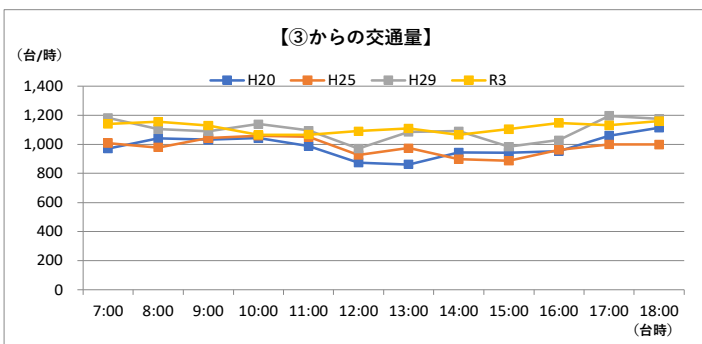
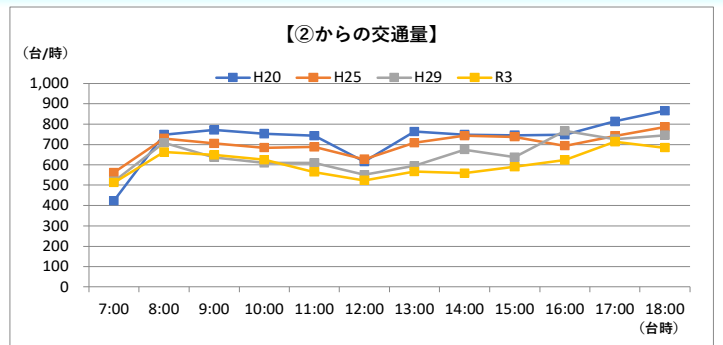
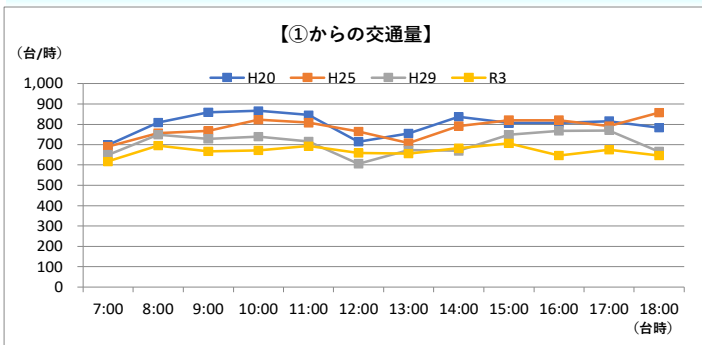
## ●方向別交通量（台/12時間）



## ●過年度交通量との比較（台/12時間）



## ●時間帯別交通量（台/時）



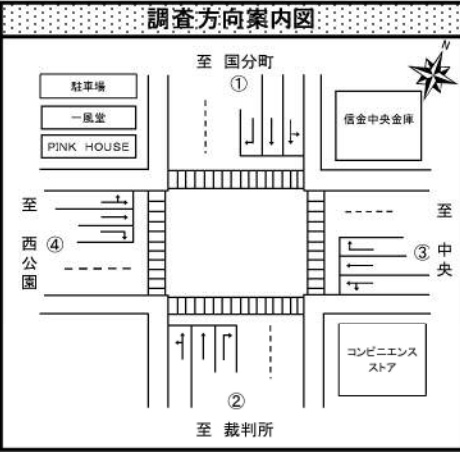


# <地点：青-25> 晩翠草堂前交差点（青葉区）

## ●調査日時

令和3年11月18日（木） 7:00~19:00（12時間）

## ●方向別交通量（台/12時間）



流出入計	11,576 (76.7%)
------	----------------

① 流入計	765 (111.5%)	3,234 (69.5%)	1,836 (66.9%)
-------	--------------	---------------	---------------

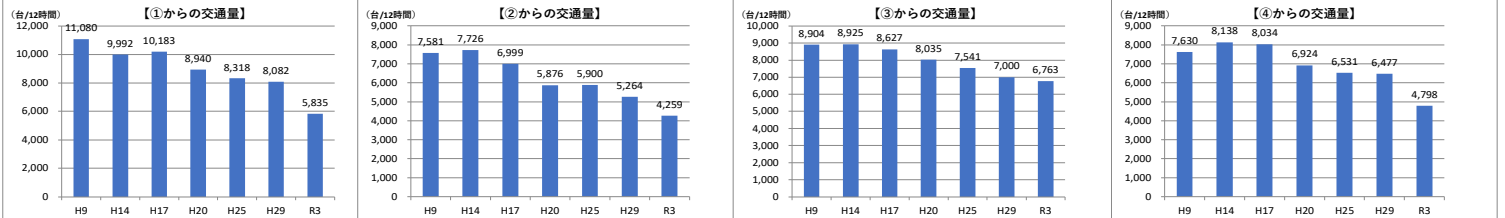
流出入計	9,979 (86.4%)	4,798 (74.1%)	④ 流入計	584 (78.5%)	3,701 (72.5%)	513 (81.9%)	2,034 (87.5%)	4,024 (102.1%)	705 (95.8%)	③ 流入計	6,763 (96.6%)	流出入計	13,044 (83%)
------	---------------	---------------	-------	-------------	---------------	-------------	---------------	----------------	-------------	-------	---------------	------	--------------

② 流入計	392 (87.5%)	3,123 (79.1%)	744 (85.9%)
4,259 (80.9%)			

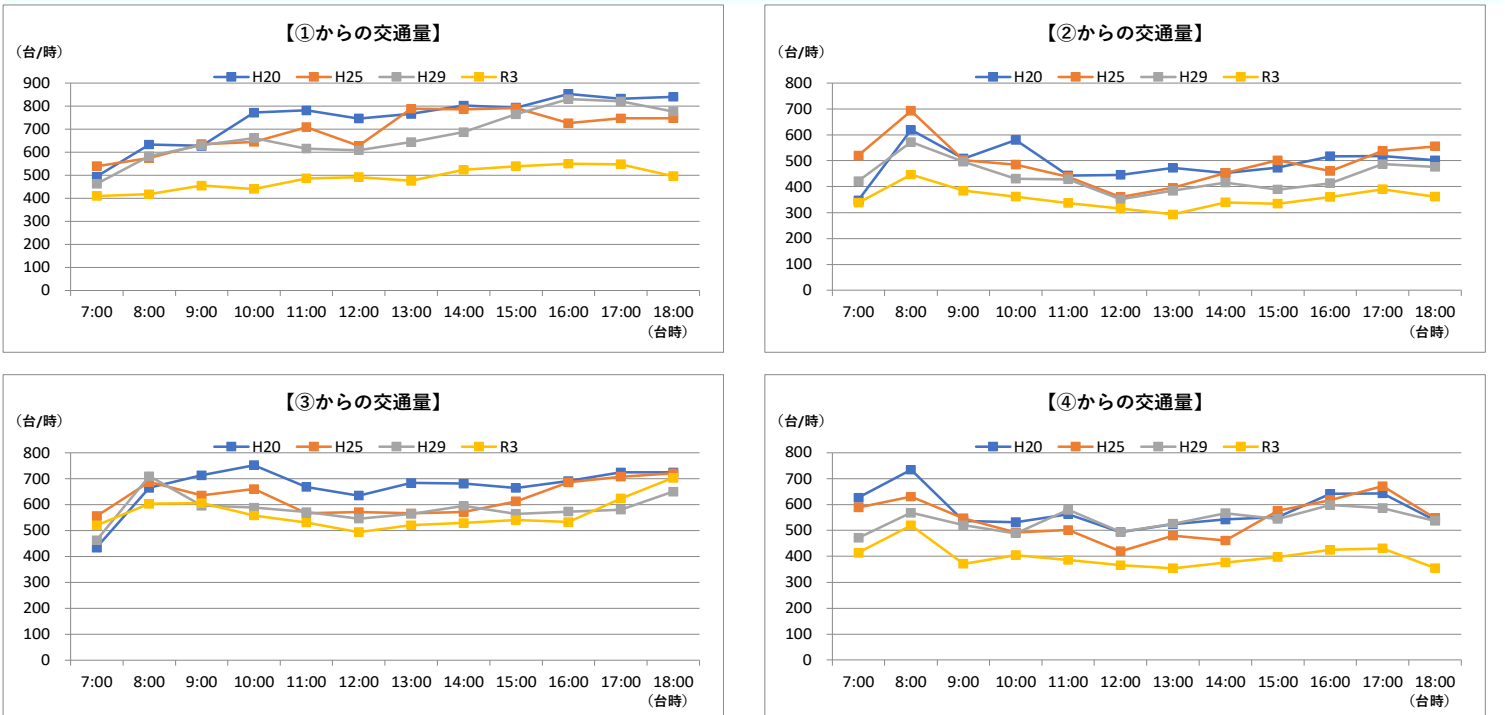
流出入計	8,711 (77.2%)
------	---------------

(台/12時間)  
※ ( ) はH29交通量比

## ●過年度交通量との比較（台/12時間）



## ●時間帯別交通量（台/時）

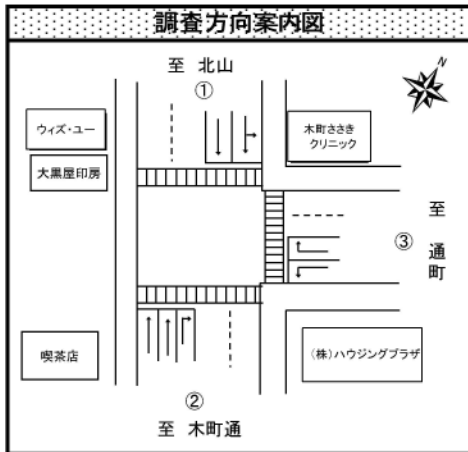
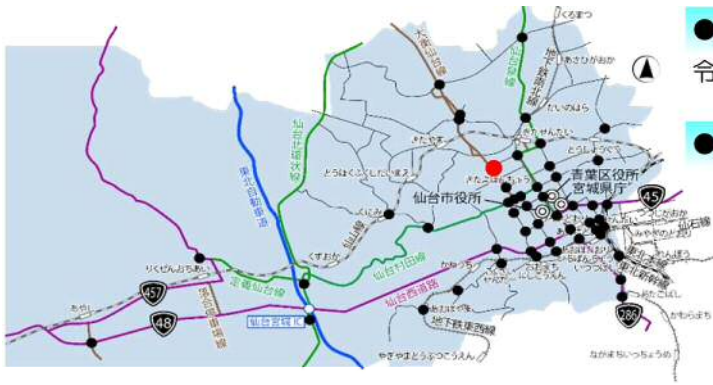


# <地点：青-26> 木町交差点（青葉区）

## ●調査日時

令和3年11月24日（水） 7:00～19:00（12時間）

## ●方向別交通量（台/12時間）



流出入計	27,511 (95.8%)
------	----------------

① 流入計	13,411 (91.6%)	10,050 (89%)	3,361 (100.3%)
-------	----------------	--------------	----------------

③ 流入計	5,938 (100.2%)	流出入計	10,598 (101.5%)
-------	----------------	------	-----------------

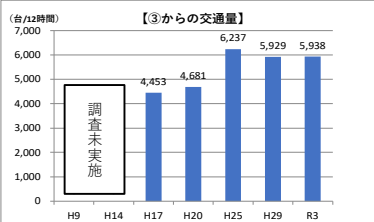
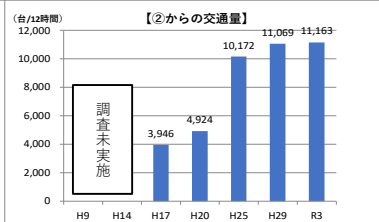
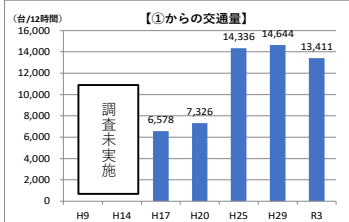
② 流入計	11,163 (100.8%)	9,864 (99.5%)	1,299 (112.2%)
-------	-----------------	---------------	----------------

流出入計	22,915 (95%)
------	--------------

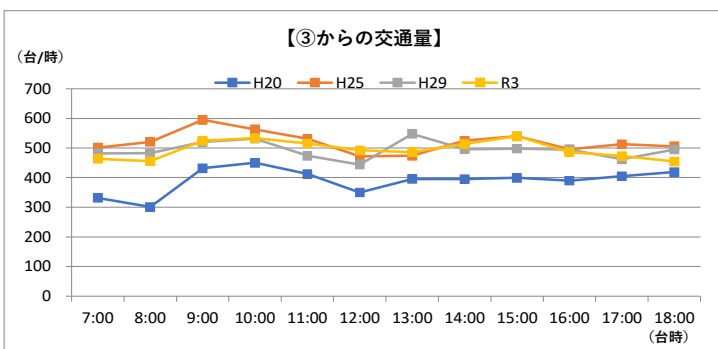
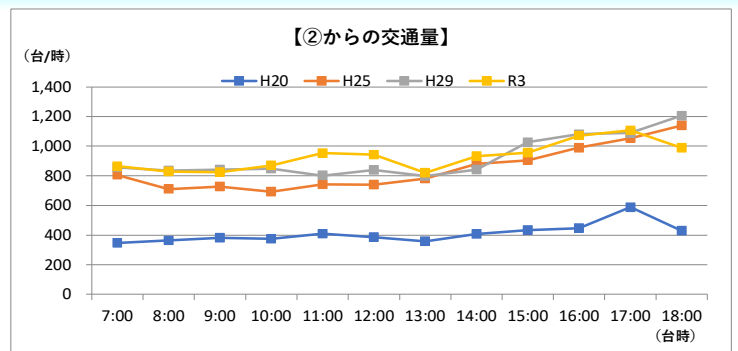
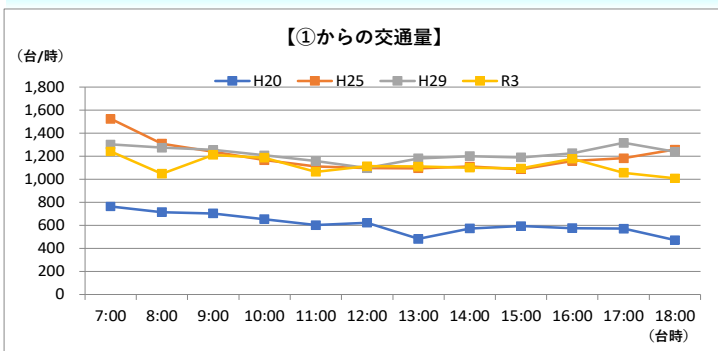
(台/12時間)

※ ( ) はH29交通量比

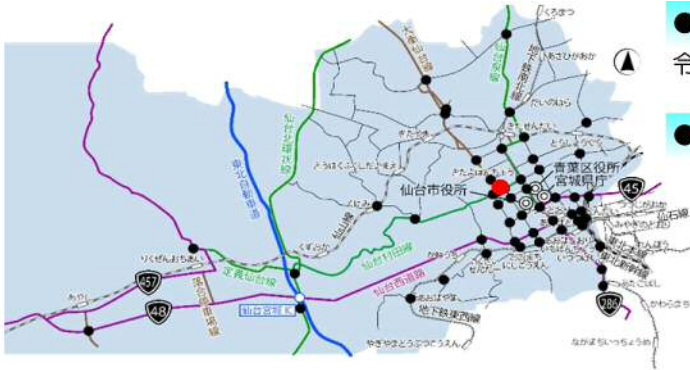
## ●過年度交通量との比較（台/12時間）



## ●時間帯別交通量（台/時）

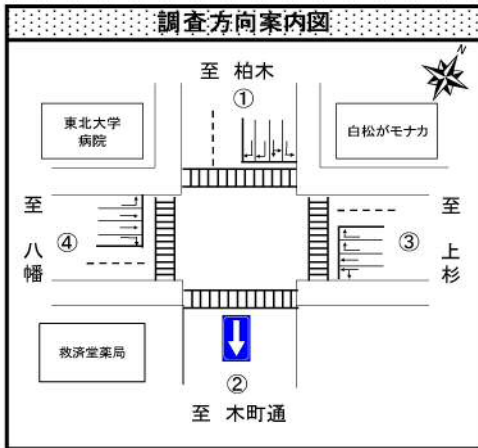


# <地点：青-27> 木町通二丁目西交差点（青葉区）



●調査日時  
令和3年11月24日（水） 7:00~19:00（12時間）

●方向別交通量（台/12時間）



流出入計	21,117 (105.5%)
------	-----------------

① 流入計	3,883 (97.5%)	2,718 (94.5%)	4,985 (99.4%)
11,586 (97.6%)			

流出入計	21,813 (109%)
------	---------------

④ 流入計	4,828 (132.7%)	6,303 (108.6%)	448 (233.3%)
11,579 (120.2%)			

③ 流入計	4,703 (104.5%)	6,351 (99.4%)	387 (26.9%)
11,441 (92.8%)			

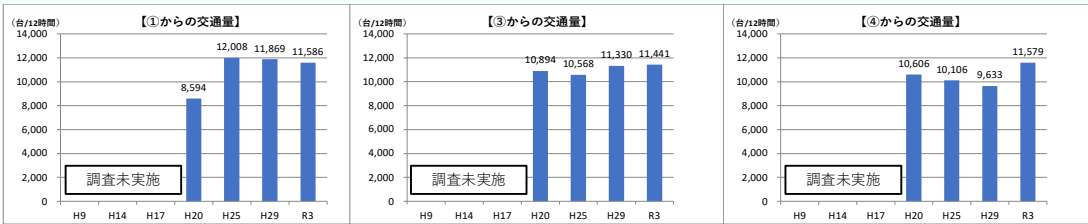
流出入計	22,729 (98.2%)
------	----------------

② 流入計	-	-	-
-			

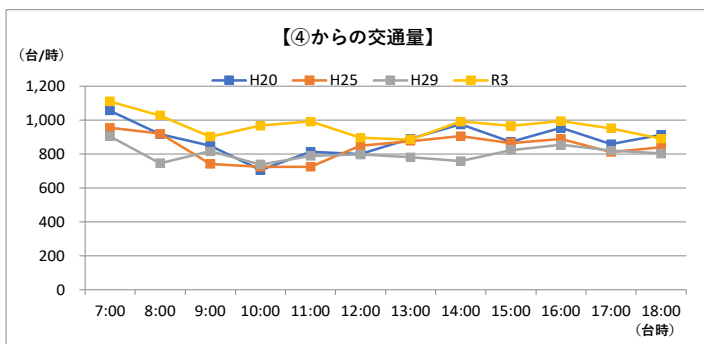
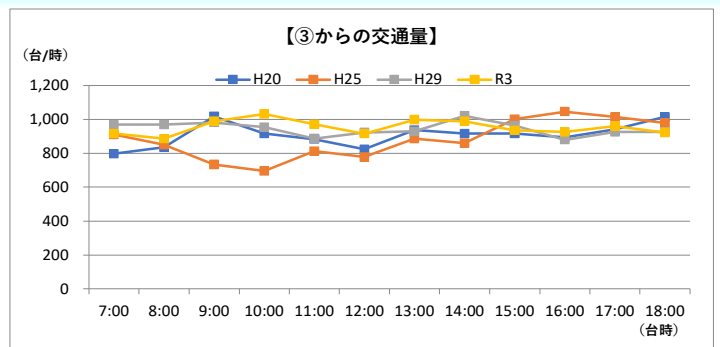
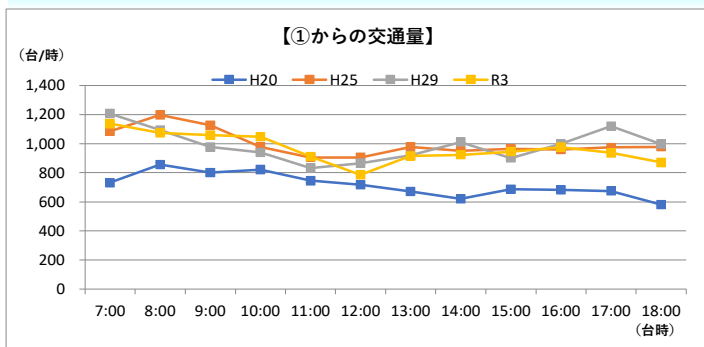
流出入計	3,553 (78.8%)
------	---------------

(台/12時間)  
※ ( ) はH29交通量比

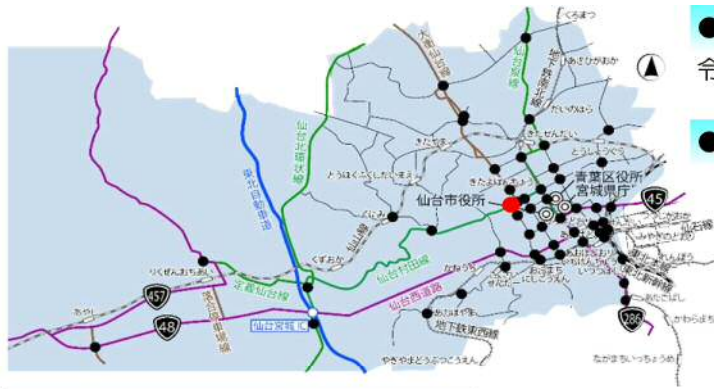
## ●過年度交通量との比較（台/12時間）



## ●時間帯別交通量（台/時）

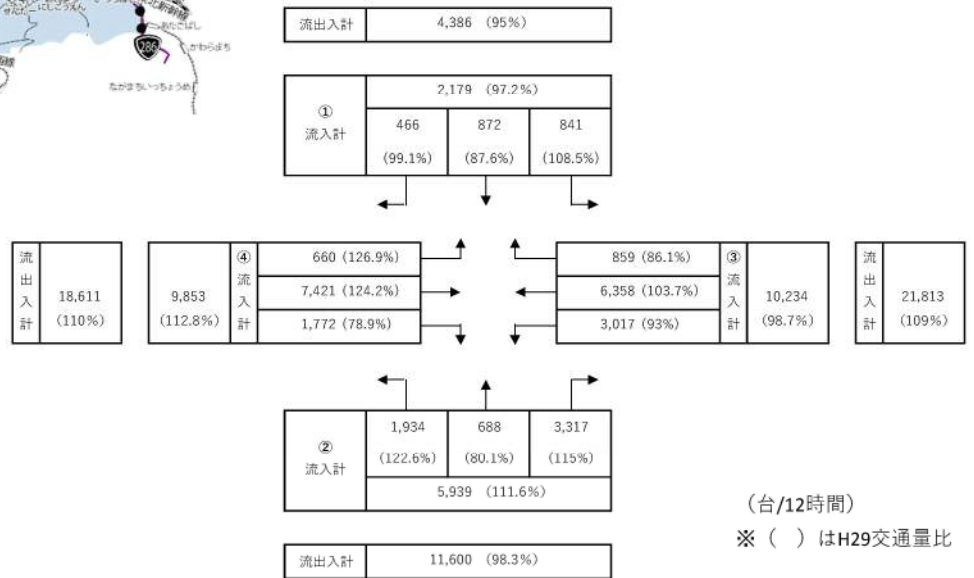
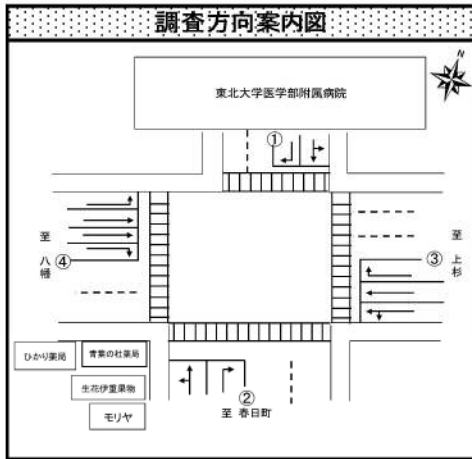


# <地点：青-28> 大学病院前交差点（青葉区）

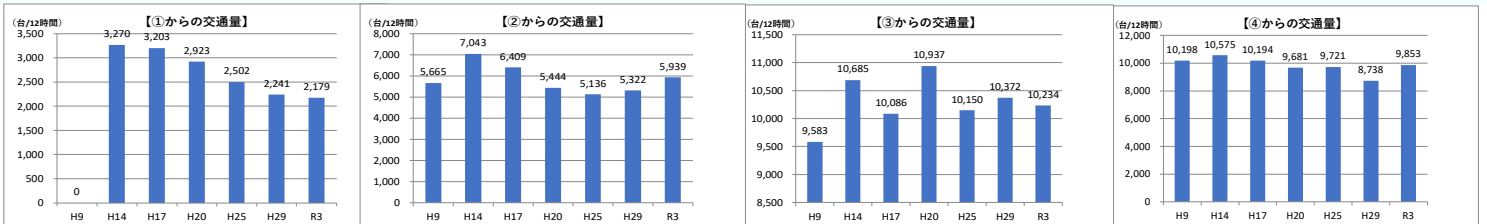


●調査日時  
令和3年11月24日（水） 7:00～19:00（12時間）

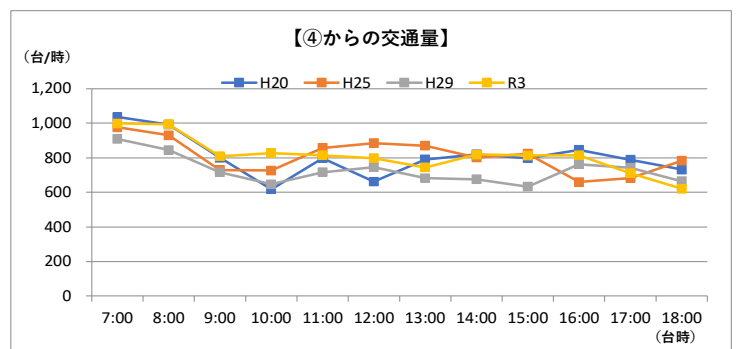
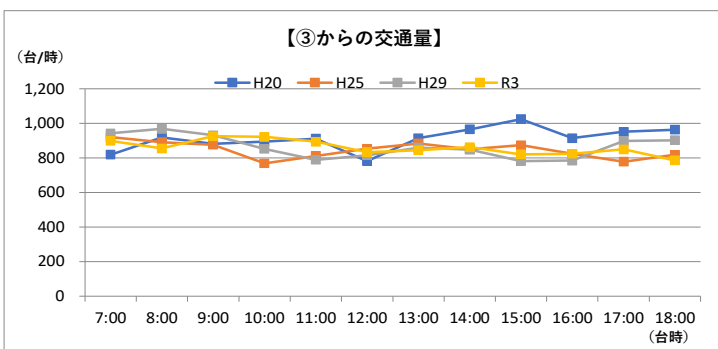
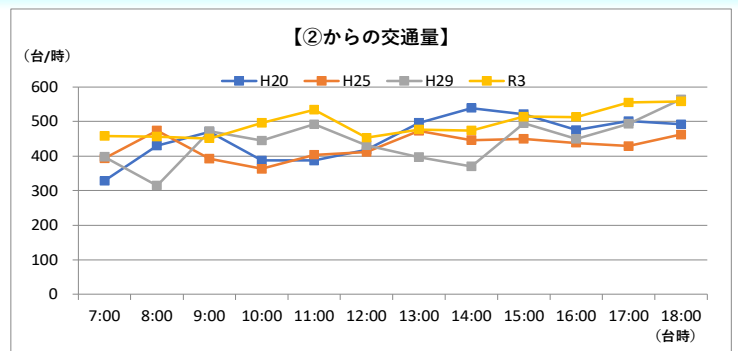
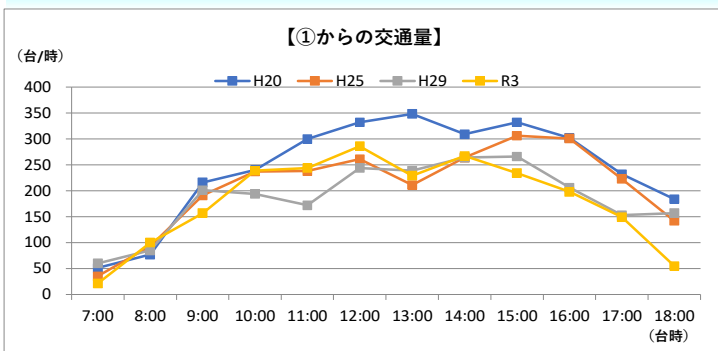
●方向別交通量（台/12時間）



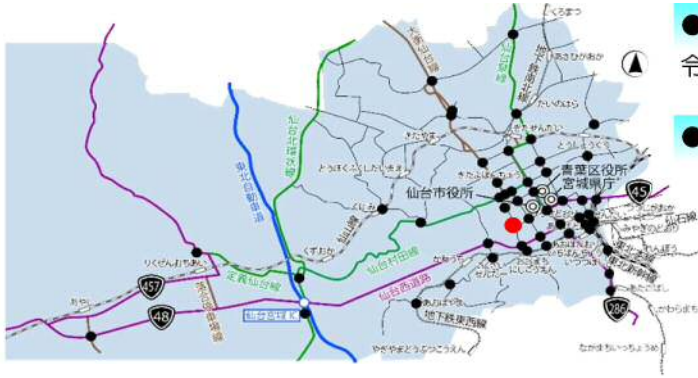
## ●過年度交通量との比較（台/12時間）



## ●時間帯別交通量（台/時）

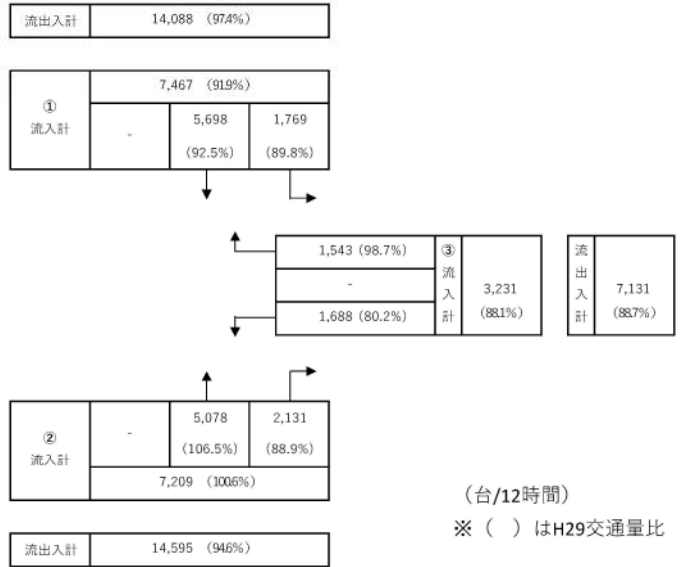
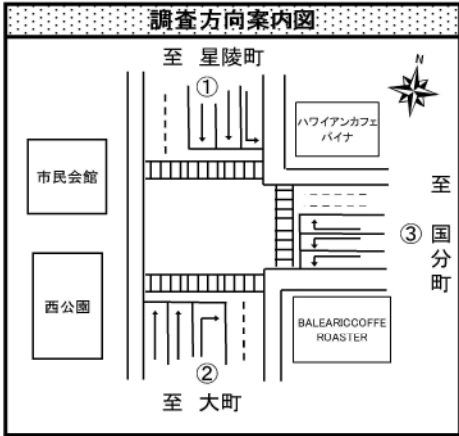


# <地点：青-29> 市民会館前交差点（青葉区）

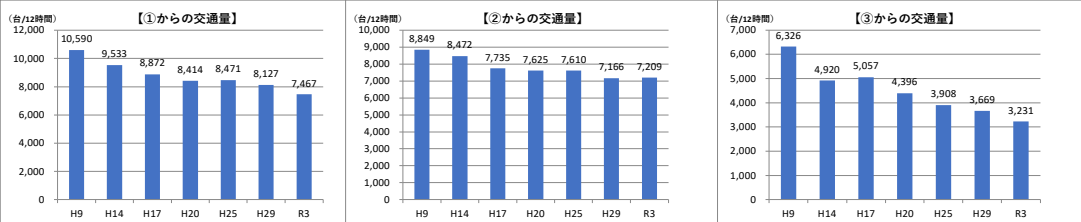


●調査日時  
令和3年11月25日（木） 7:00~19:00（12時間）

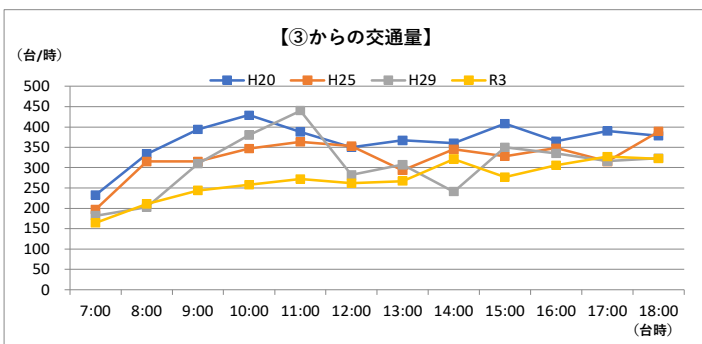
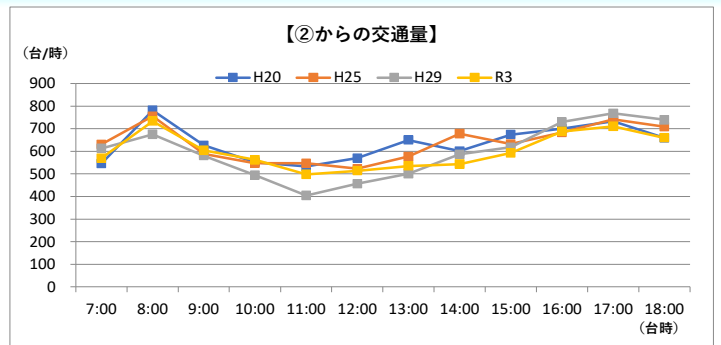
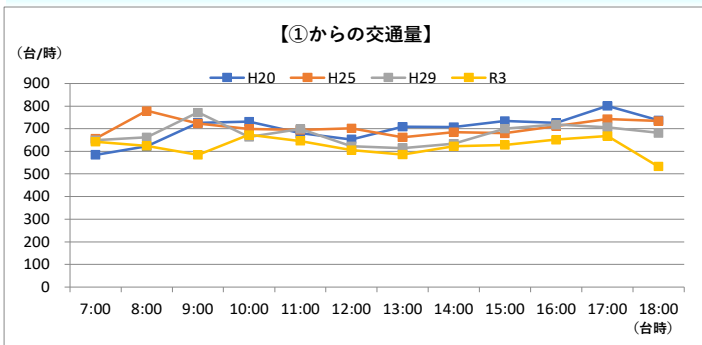
●方向別交通量（台/12時間）



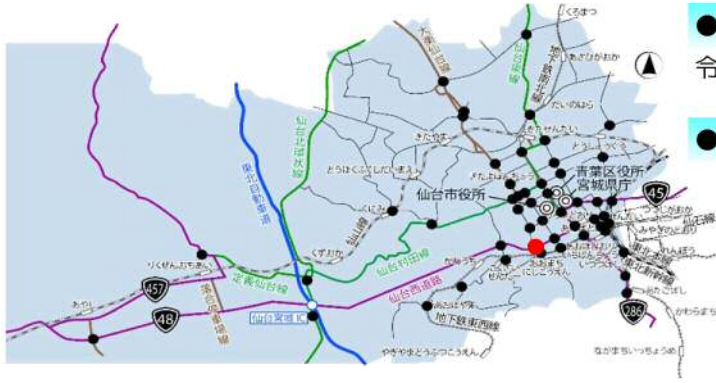
## ●過年度交通量との比較（台/12時間）



## ●時間帯別交通量（台/時）

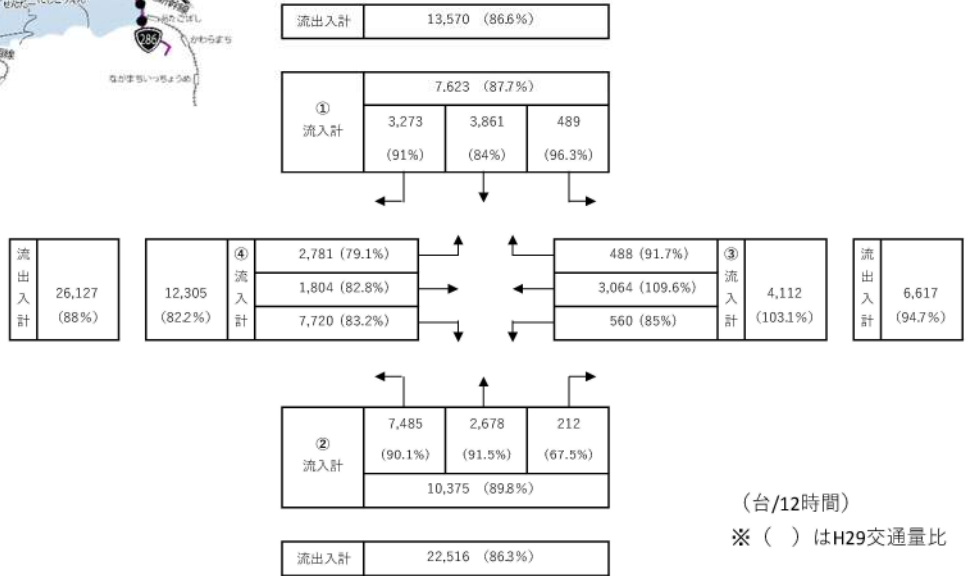
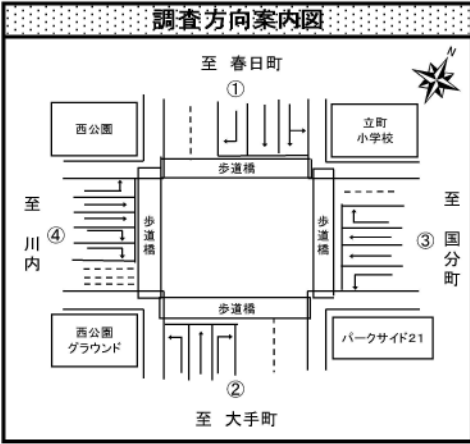


# <地点：青-30> 西公園前交差点（青葉区）

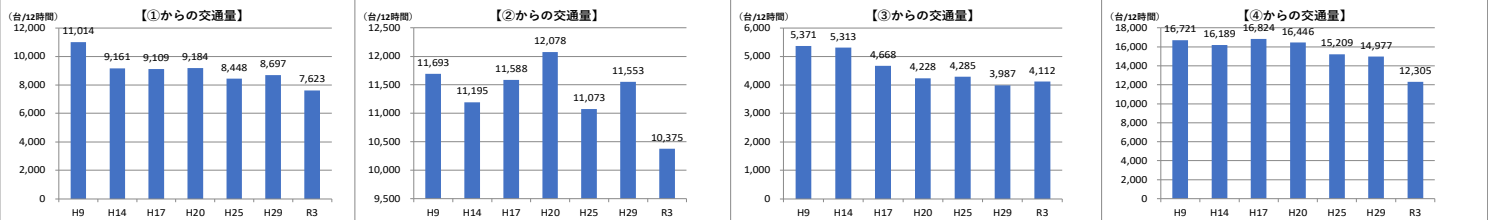


●調査日時  
令和3年11月25日（木） 7:00~19:00（12時間）

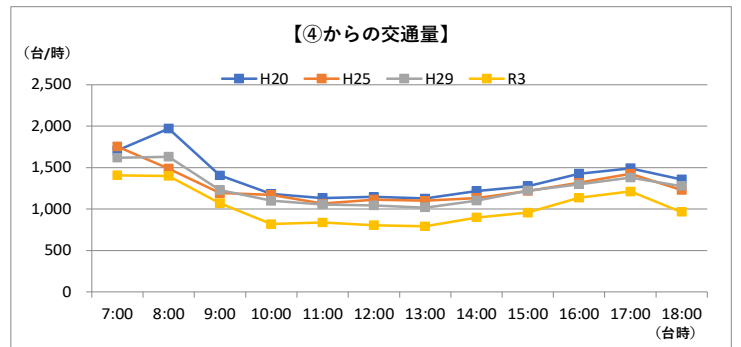
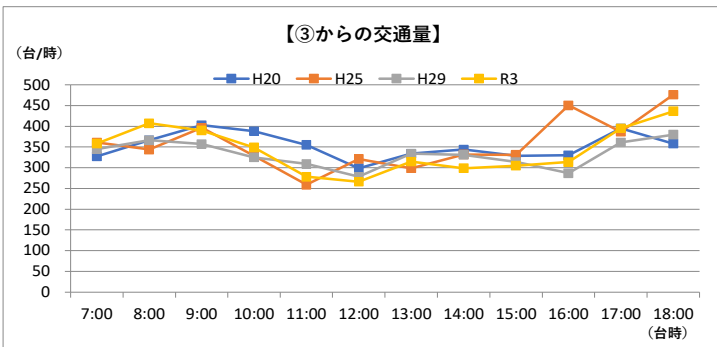
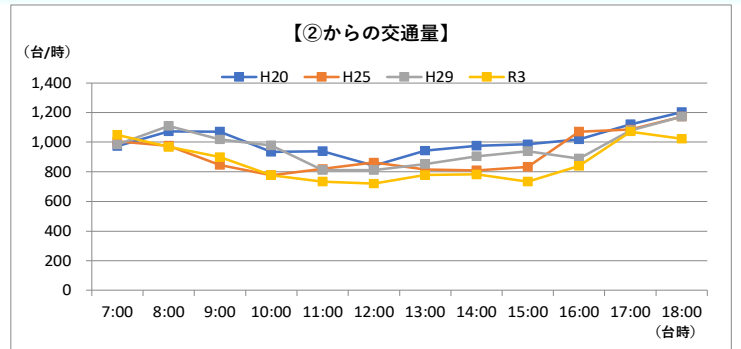
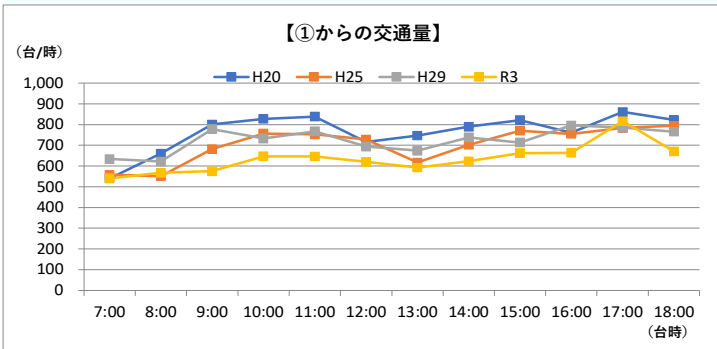
●方向別交通量（台/12時間）



## ●過年度交通量との比較（台/12時間）



## ●時間帯別交通量（台/時）

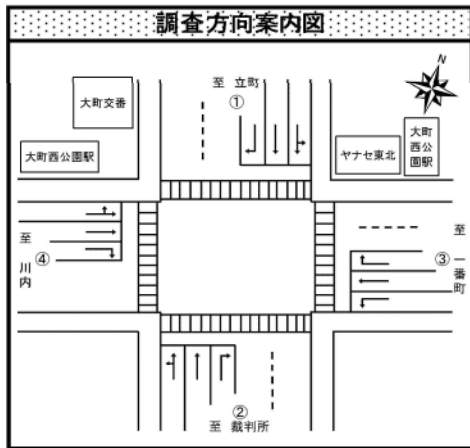
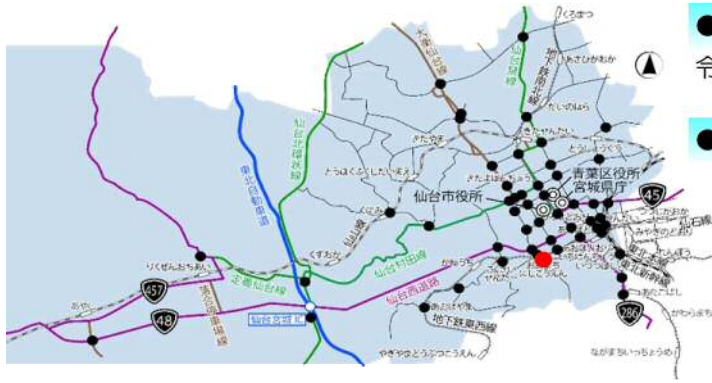


# <地点：青-31> 大町交差点（青葉区）

## ●調査日時

令和3年11月25日（木） 7:00～19:00（12時間）

## ●方向別交通量（台/12時間）



流出入計	24,769 (96.6%)
------	----------------

① 流入計	13,680 (97.9%)		
	1,817 (90.5%)	8,450 (99.3%)	3,413 (98.7%)
	↓		

流出入計	10,399 (89.2%)
------	----------------

流入計	5,562 (92.7%)
-----	---------------

④ 流入計	1,542 (89%)
	2,178 (90%)
	1,842 (99.8%)

② 流入計	1,109 (86.8%)	7,431 (95.4%)	413 (94.5%)
	8,953 (94.2%)		
	↓		

③ 流入計	2,116 (98.9%)
	1,911 (80.4%)
	317 (99.7%)

流入計	4,344 (89.8%)
-----	---------------

流出入計	10,348 (92.8%)
------	----------------

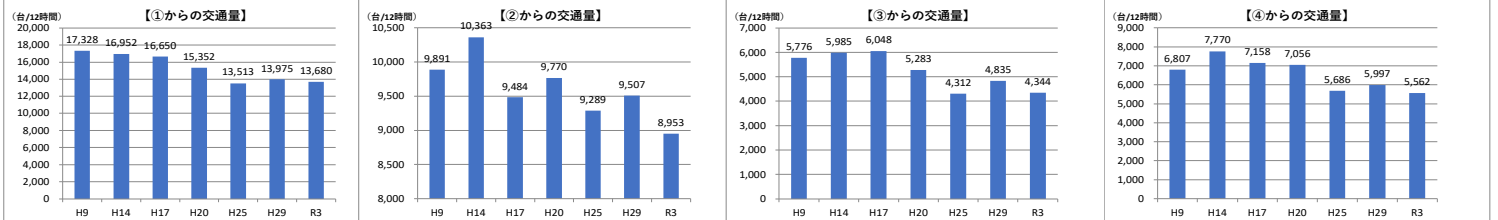
② 流入計	1,109 (86.8%)	7,431 (95.4%)	413 (94.5%)
	8,953 (94.2%)		
	↓		

流出入計	19,562 (96.9%)
------	----------------

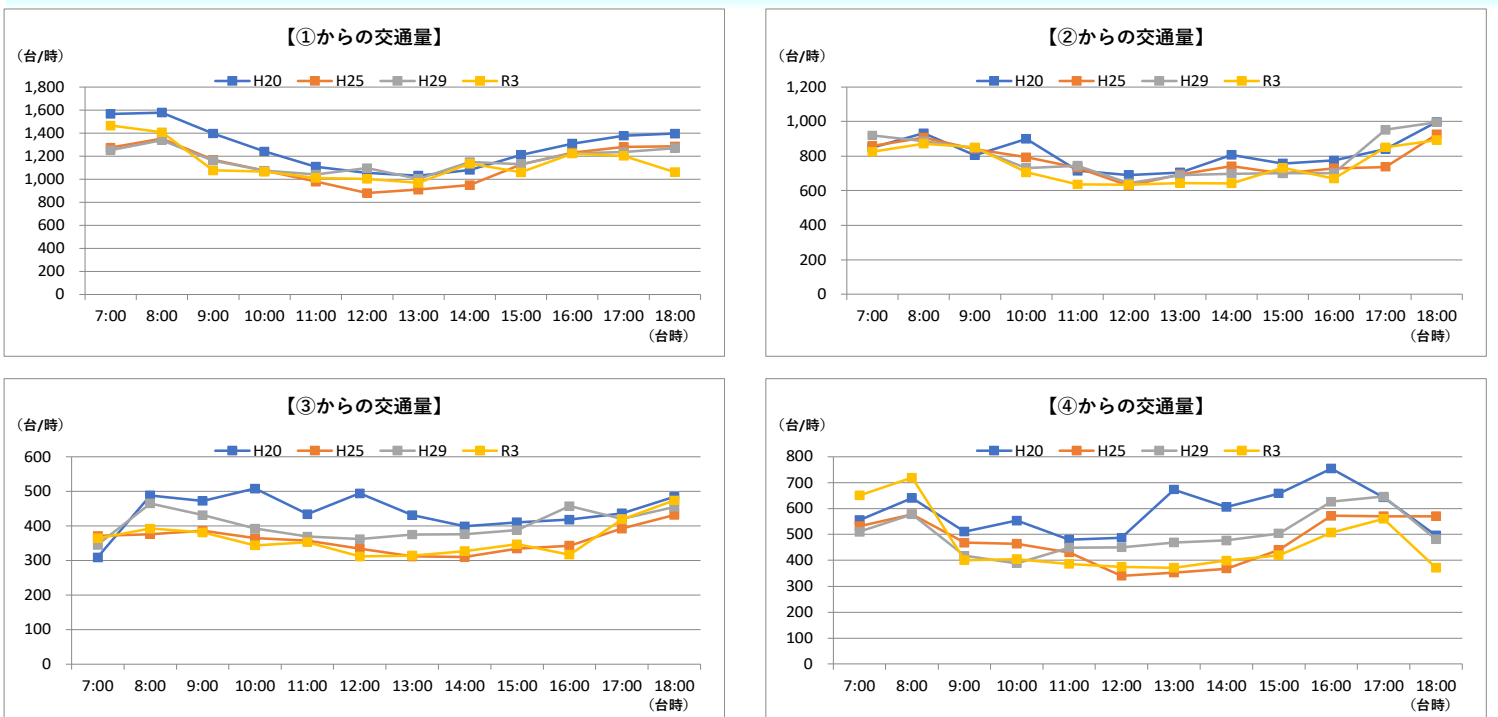
(台/12時間)

※ ( ) はH29交通量比

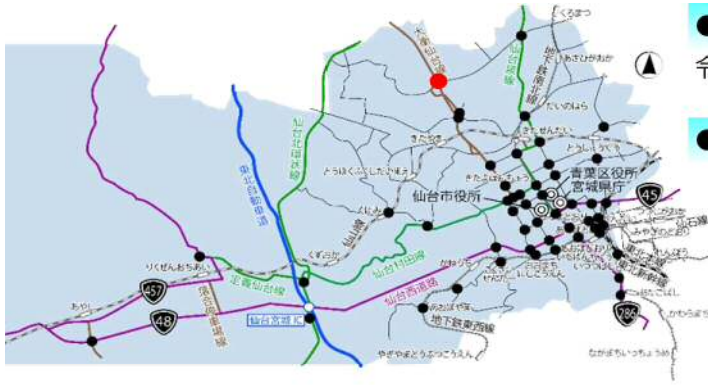
## ●過年度交通量との比較（台/12時間）



## ●時間帯別交通量（台/時）

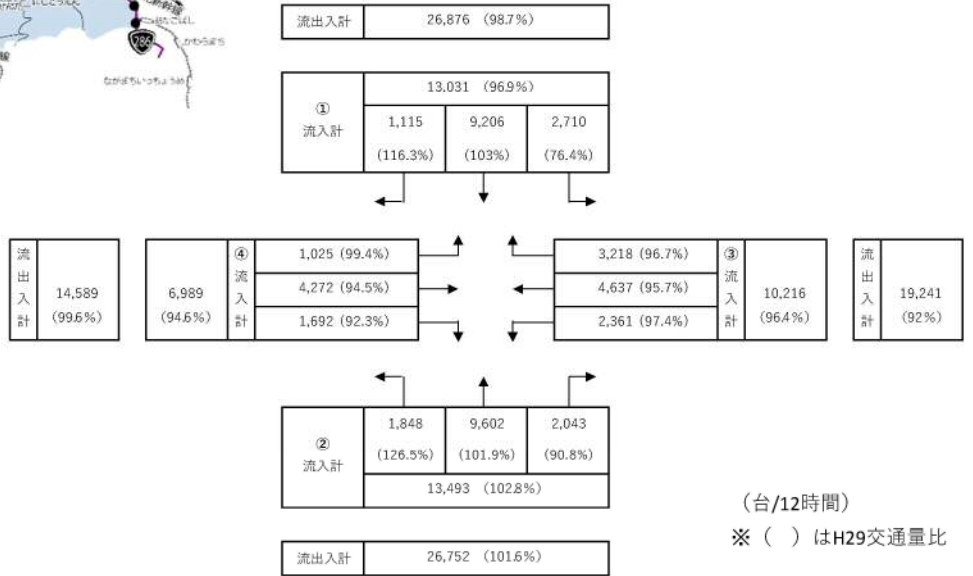
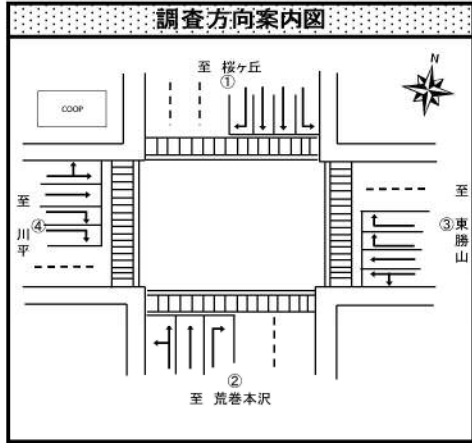


# <地点：青-32> 水の森三丁目交差点（青葉区）

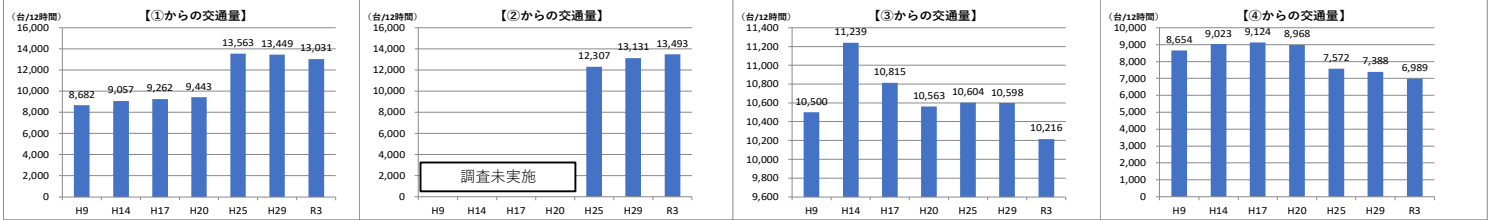


●調査日時  
令和3年11月4日（木） 7:00~19:00（12時間）

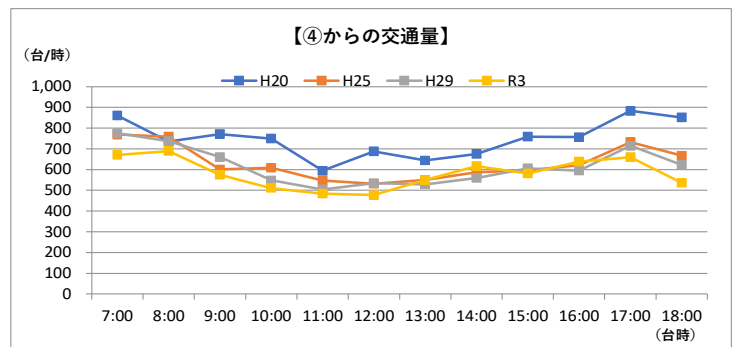
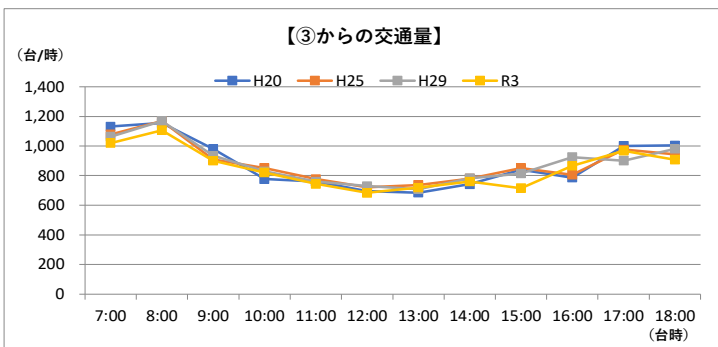
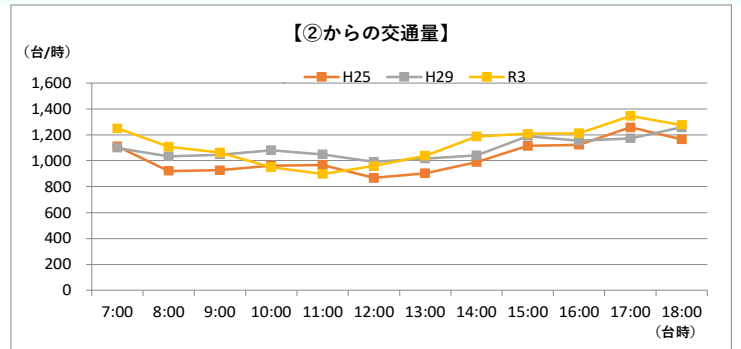
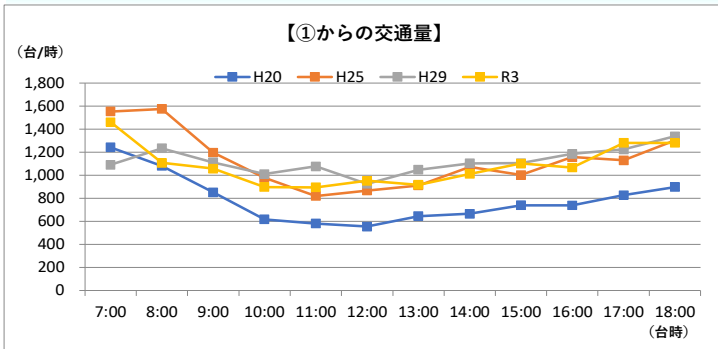
●方向別交通量（台/12時間）



## ●過年度交通量との比較（台/12時間）



## ●時間帯別交通量（台/時）



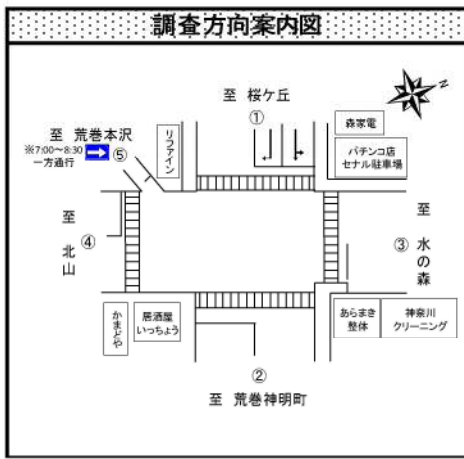
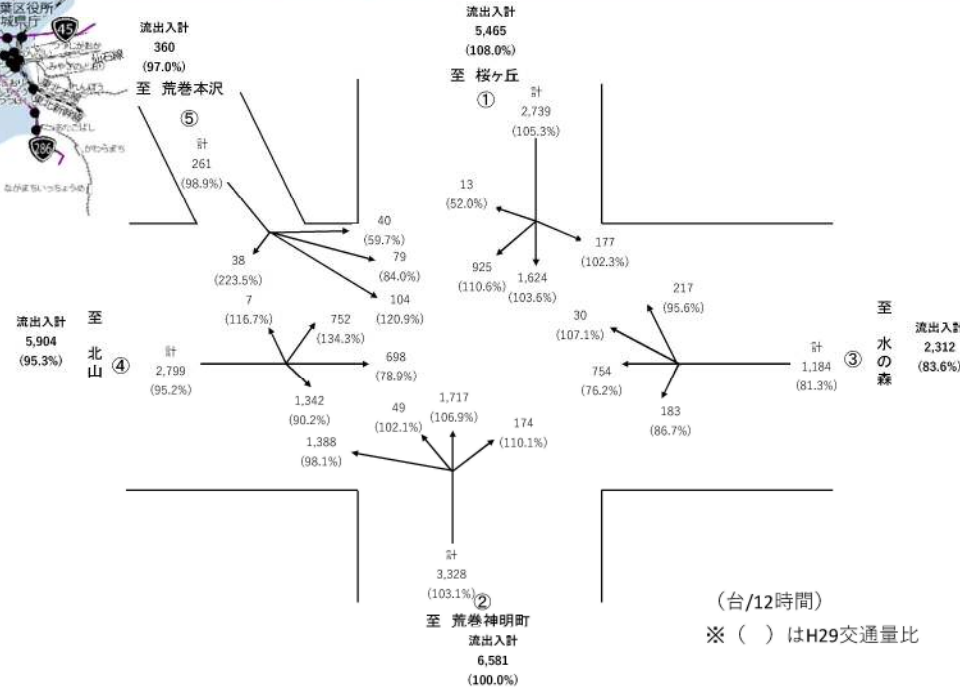


<地点：青-33> 荒巻中央交差点（青葉区）

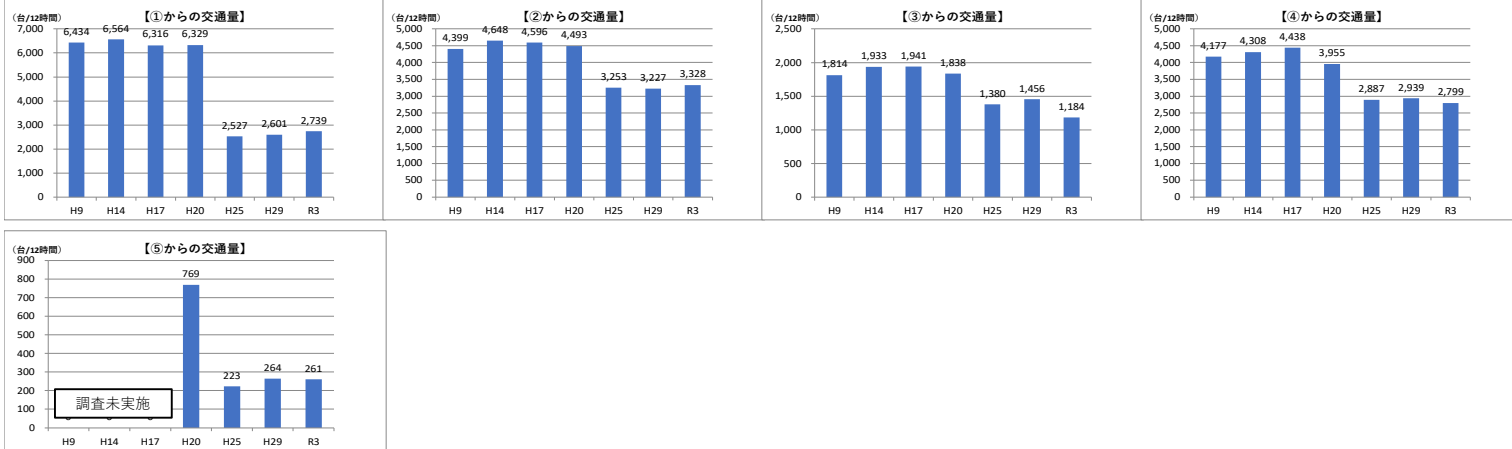


●調査日時  
令和3年11月4日（木） 7:00~19:00（12時間）

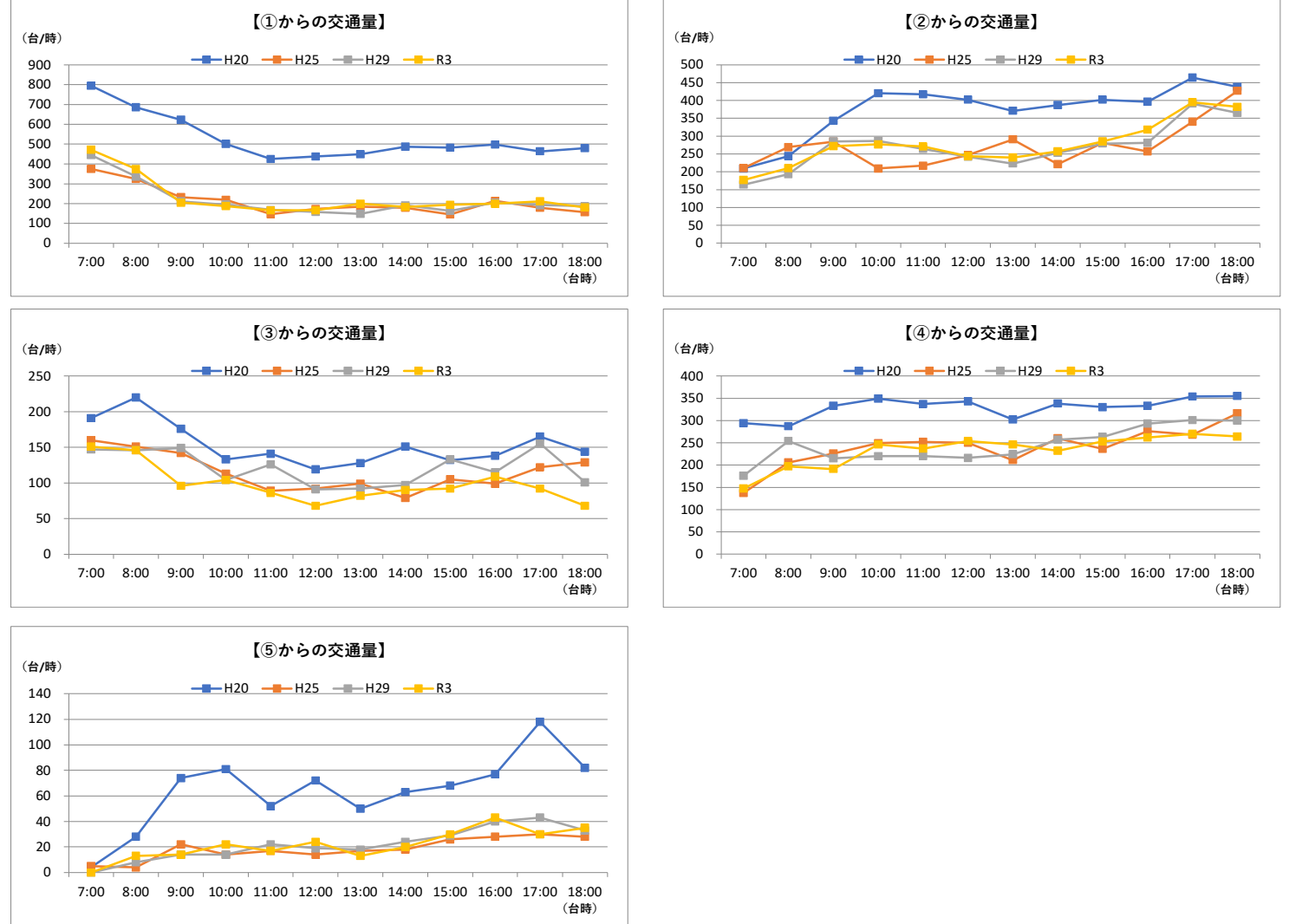
●方向別交通量（台/12時間）



●過年度交通量との比較（台/12時間）



●時間帯別交通量（台/時）



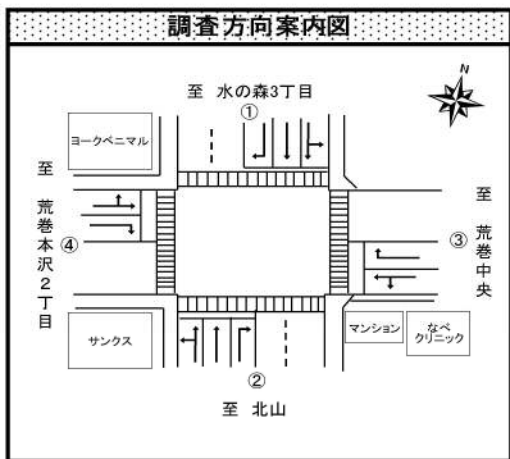
# <地点：青-34> 荒巻本沢三丁目交差点（青葉区）



## ●調査日時

令和3年11月4日（木） 7:00~19:00（12時間）

## ●方向別交通量（台/12時間）



流出入計	26,749	(101.7%)
------	--------	----------

① 流入計	12,923 (98%)		
	1,604	10,820	499
	(104.4%)	(96.9%)	(101%)

10,128	(91.2%)	④ 流入計	1,608	(103.9%)	582	(118.8%)	③ 流入計	3,307	(100.6%)	流出 入計	6,028	(96.6%)
5,233	(91.6%)		1,527	(88.6%)		1,656		(95%)	1,069		(101.3%)	6,028
			2,098	(85.9%)								

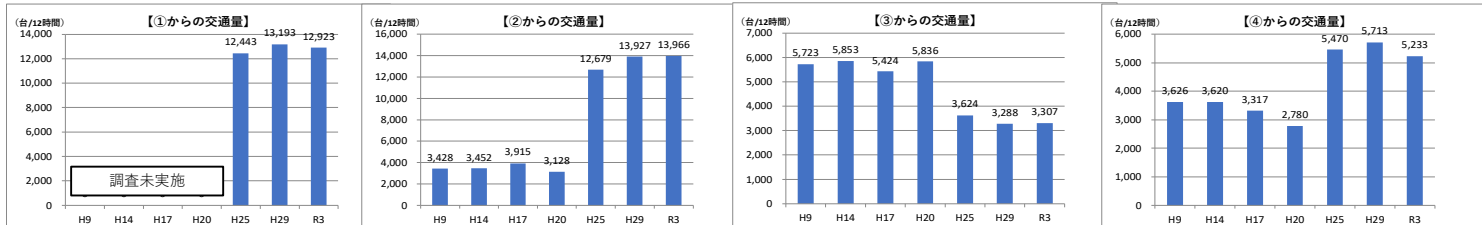
② 流入計	1,635	11,636	695
	(77.5%)	(105%)	(94.3%)
13,966 (100.3%)			

流出入計	27,953	(97.8%)
------	--------	---------

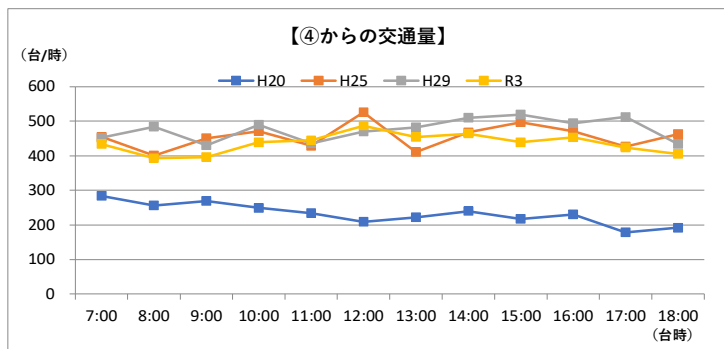
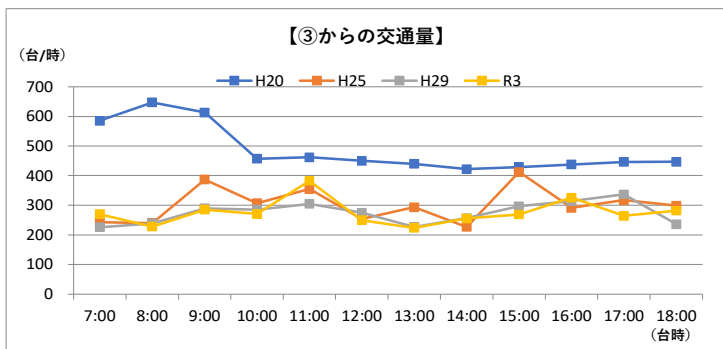
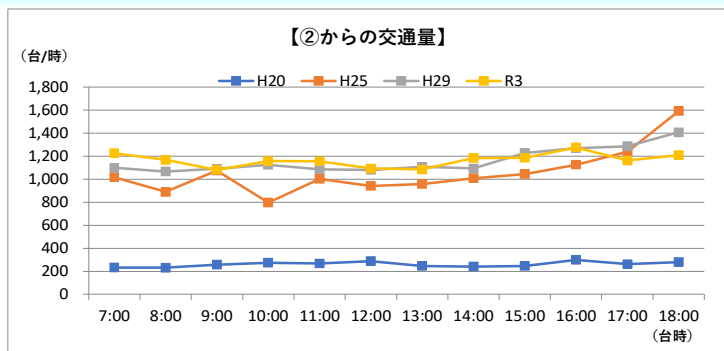
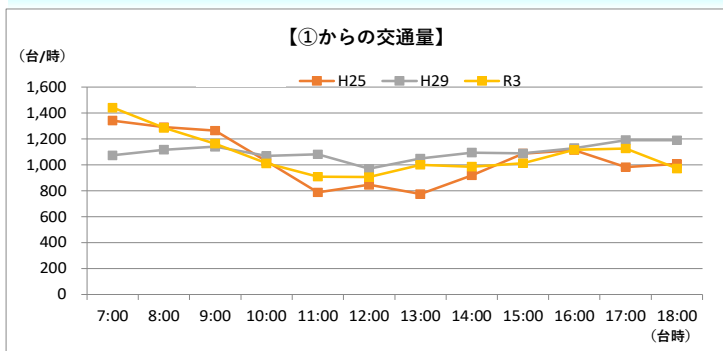
(台/12時間)

※ ( ) はH29交通量比

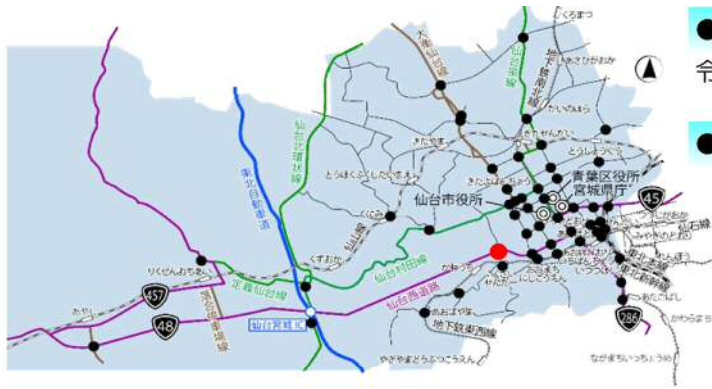
## ●過年度交通量との比較（台/12時間）



## ●時間帯別交通量（台/時）

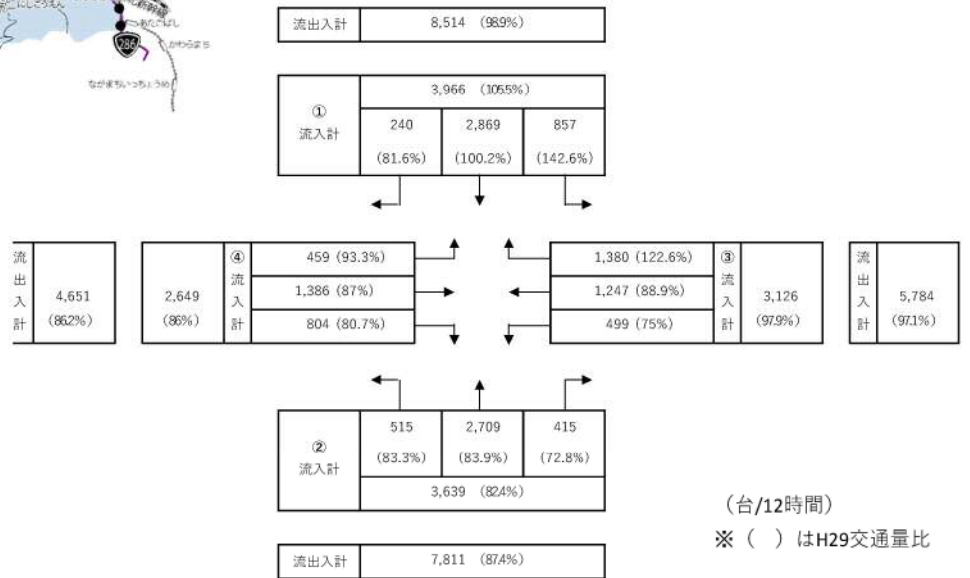
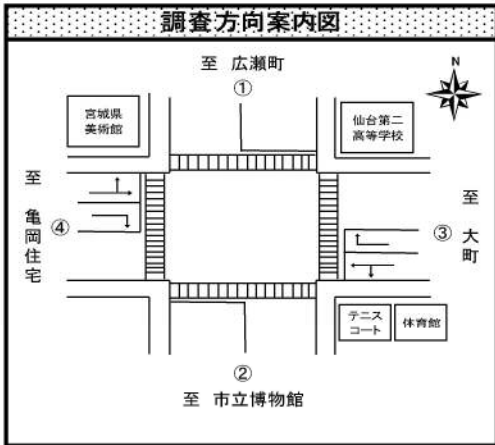


# <地点：青-35> 仙台二高前交差点（青葉区）

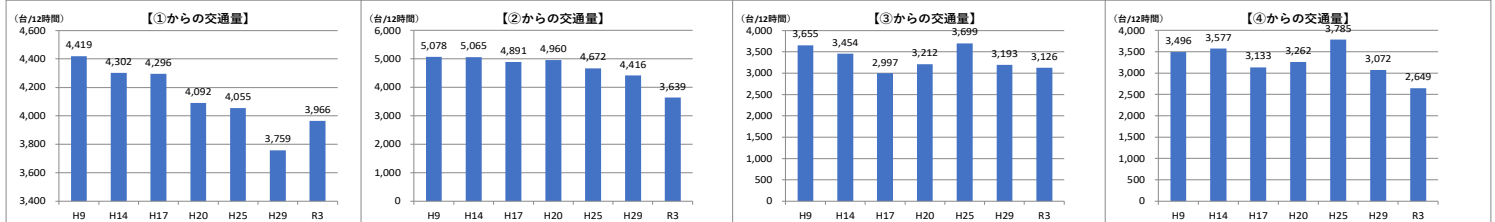


●調査日時  
令和3年11月25日（木） 7:00～19:00（12時間）

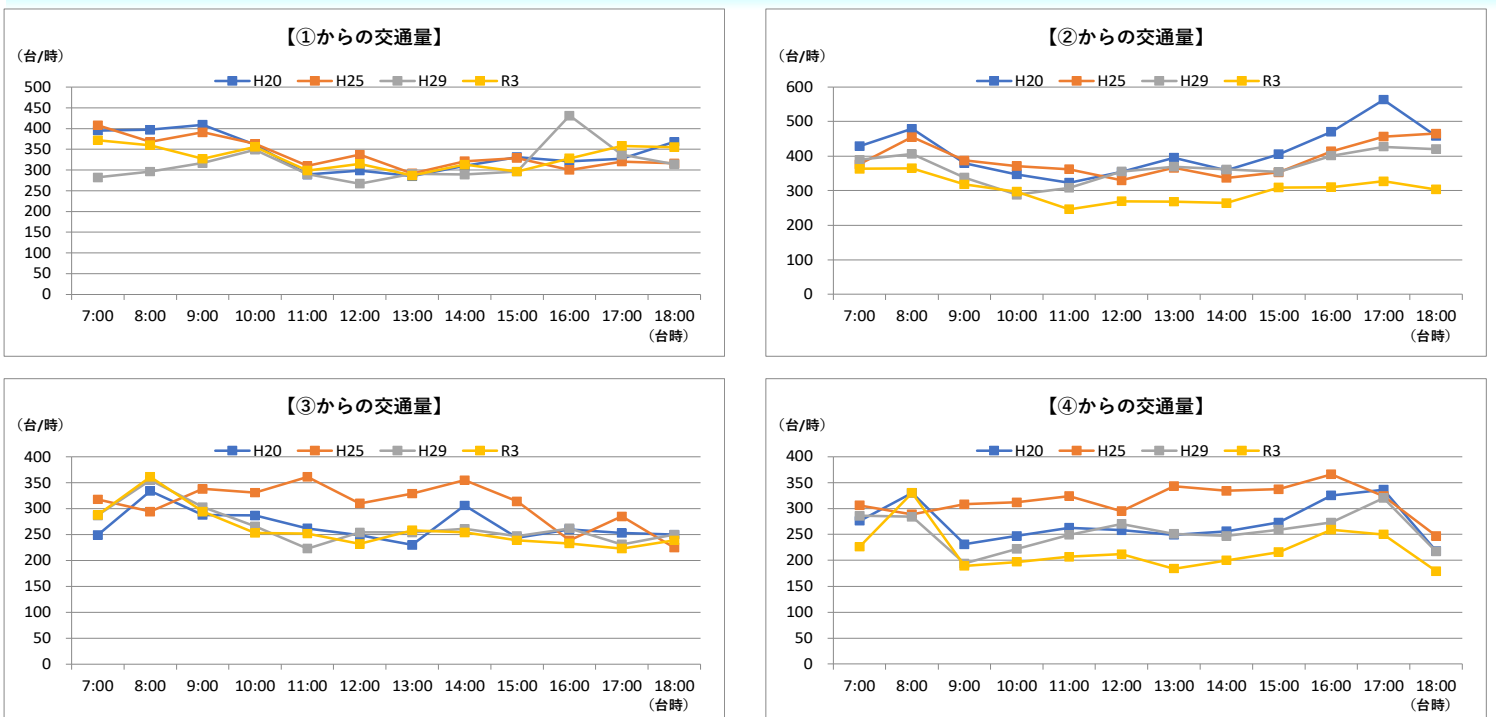
●方向別交通量（台/12時間）



## ●過年度交通量との比較（台/12時間）



## ●時間帯別交通量（台/時）

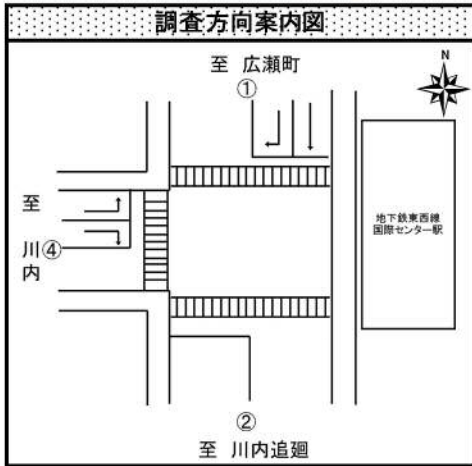
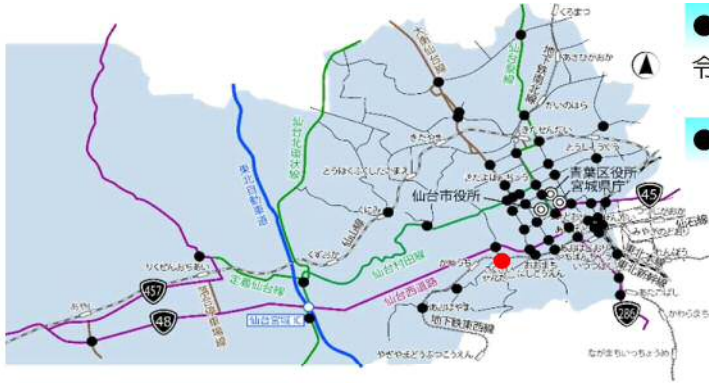


# <地点：青-36> 東北大グラウンド前交差点（青葉区）

## ●調査日時

令和3年11月25日（木） 7:00～19:00（12時間）

## ●方向別交通量（台/12時間）



流出入計	7,796 (87.3%)
------	---------------

① 流入計	4,175 (92.5%)	
	913 (93.3%)	3,262 (92.3%)

流出入計	2,706 (88.3%)
------	---------------

流出入計	1,330 (101.9%)
------	----------------

④ 流入計	868 (94.1%)	
	-	462 (120.6%)

② 流入計	463 (59.4%)	2,753 (78.8%)	-
	3,216 (75.2%)		

流出入計	6,940 (84.7%)
------	---------------

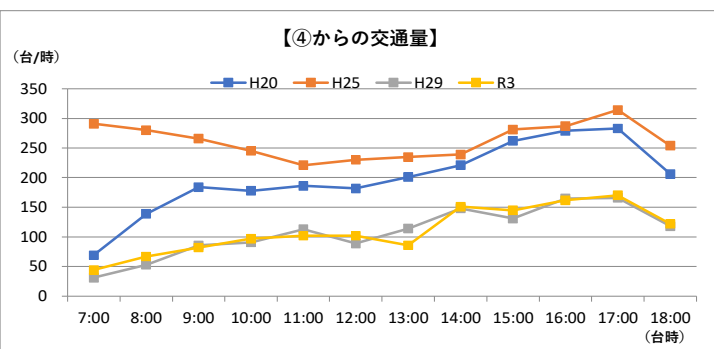
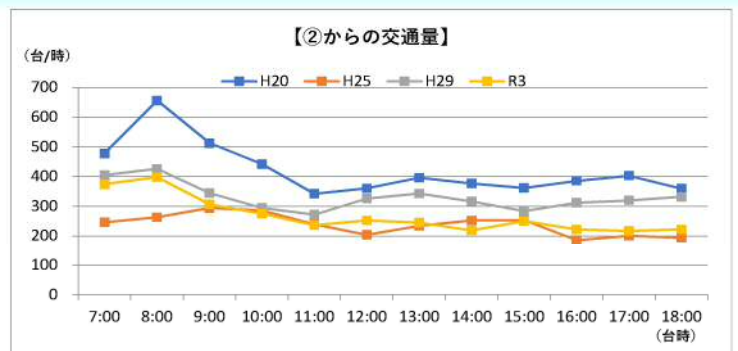
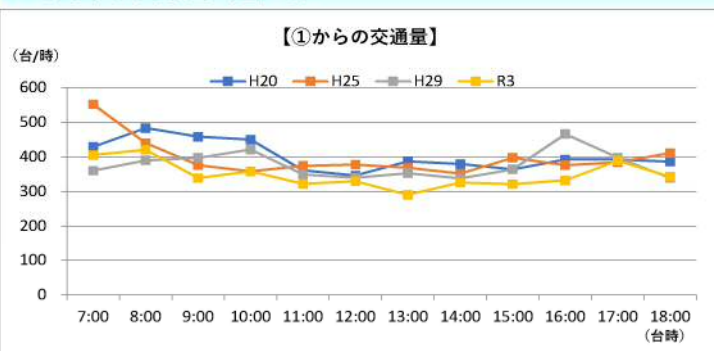
(台/12時間)

※ ( ) はH29交通量比

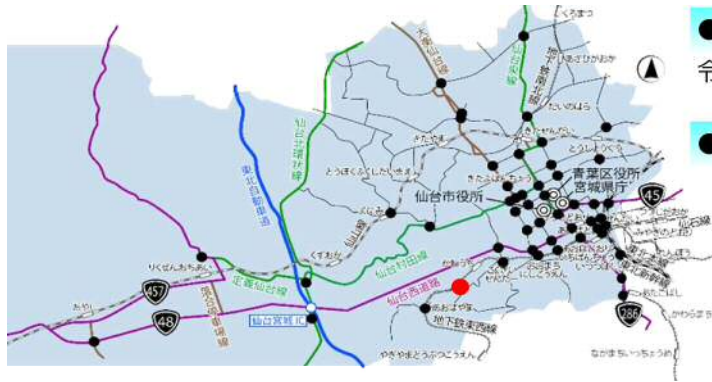
## ●過年度交通量との比較（台/12時間）



## ●時間帯別交通量（台/時）

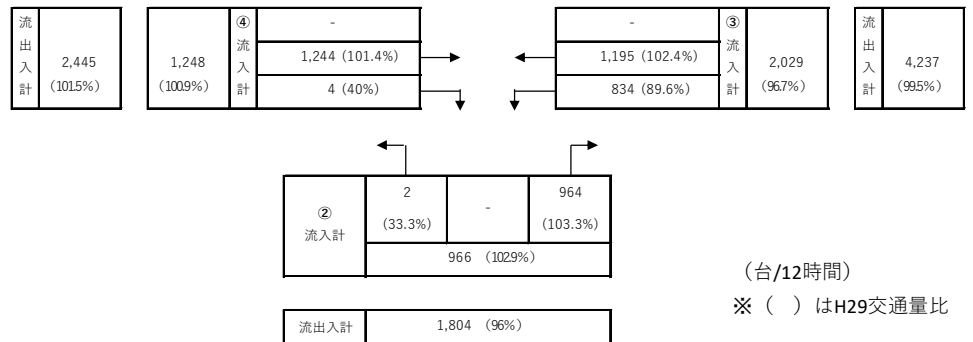
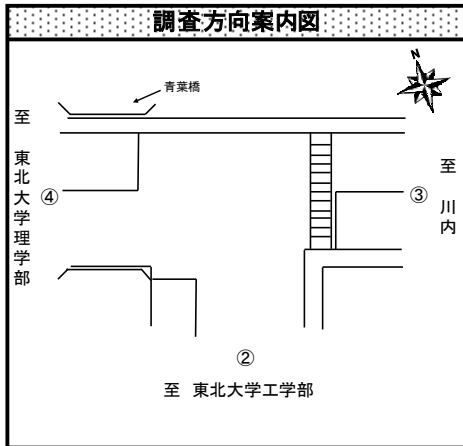


# <地点：青-39> 青葉橋交差点（青葉区）

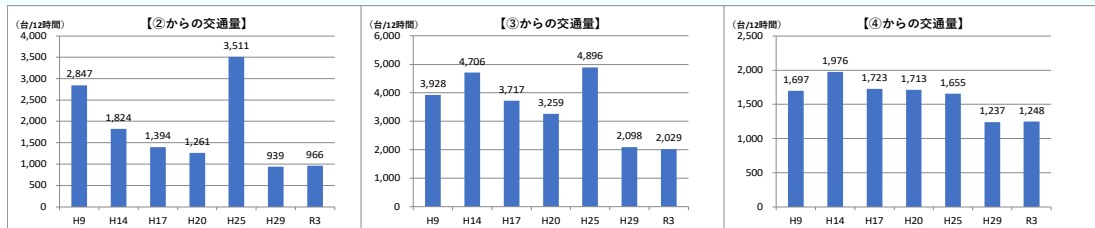


●調査日時  
令和3年11月4日（木） 7:00~19:00（12時間）

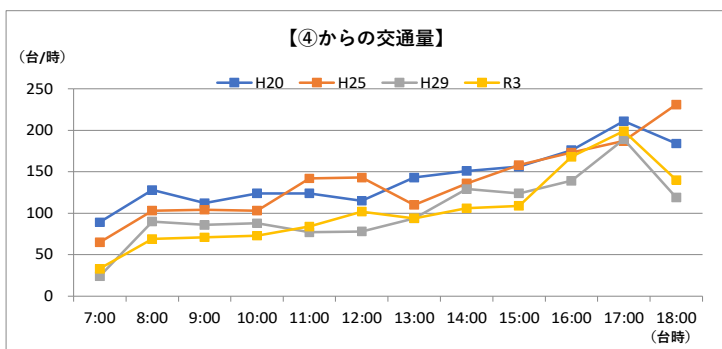
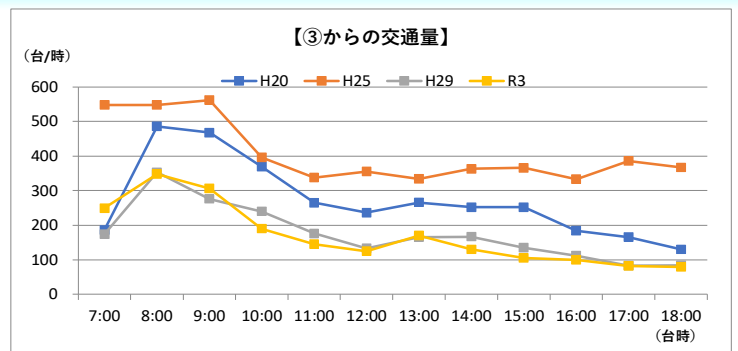
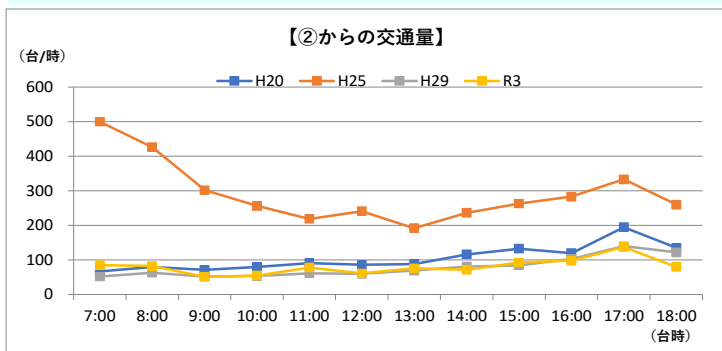
●方向別交通量（台/12時間）



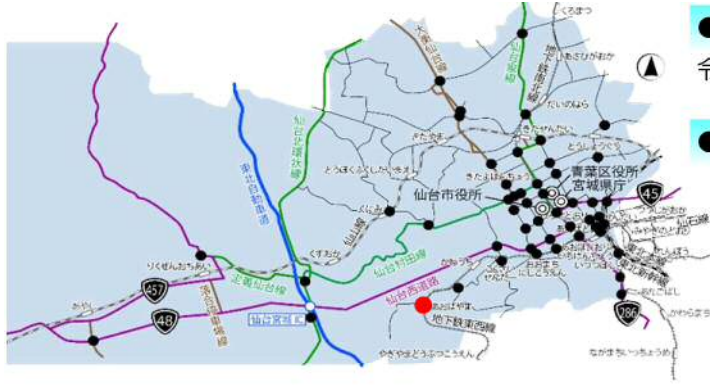
## ●過年度交通量との比較（台/12時間）



## ●時間帯別交通量（台/時）

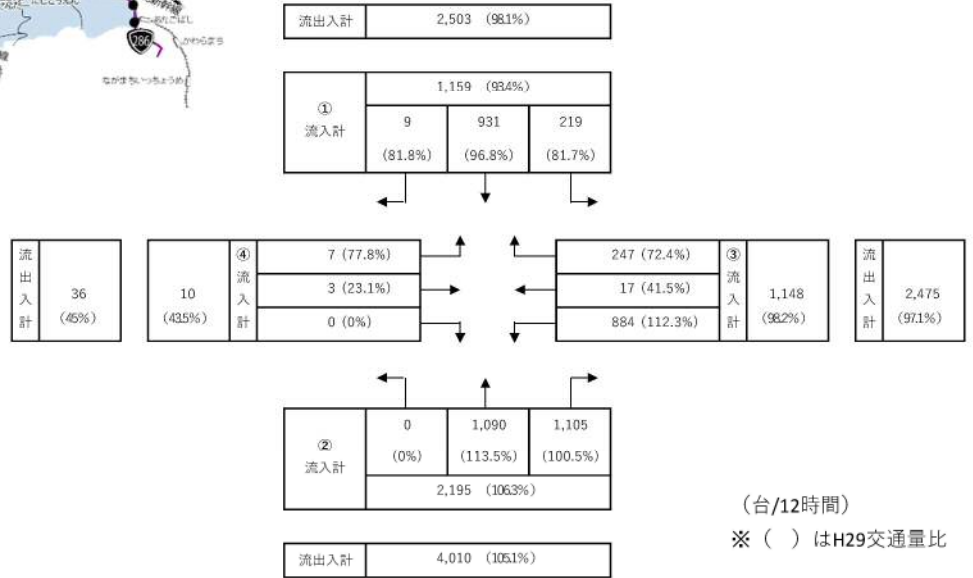
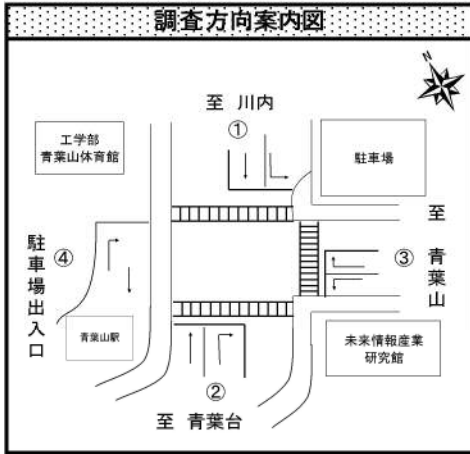


# <地点：青-40> 応用物理学科前交差点（青葉区）

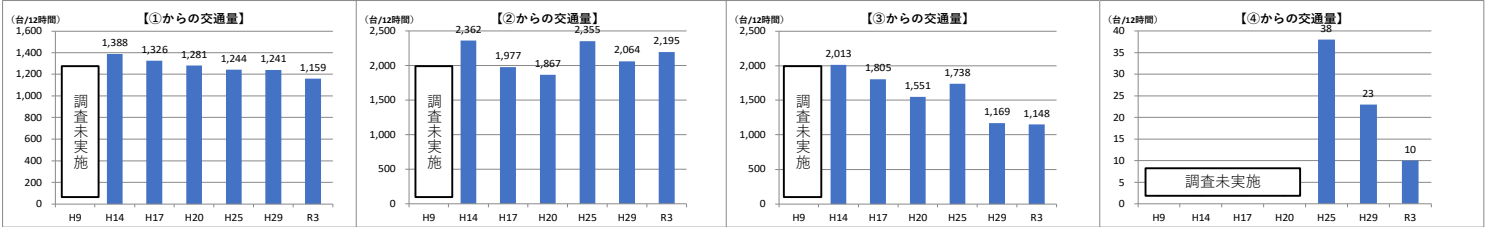


●調査日時  
令和3年11月4日（木） 7:00~19:00（12時間）

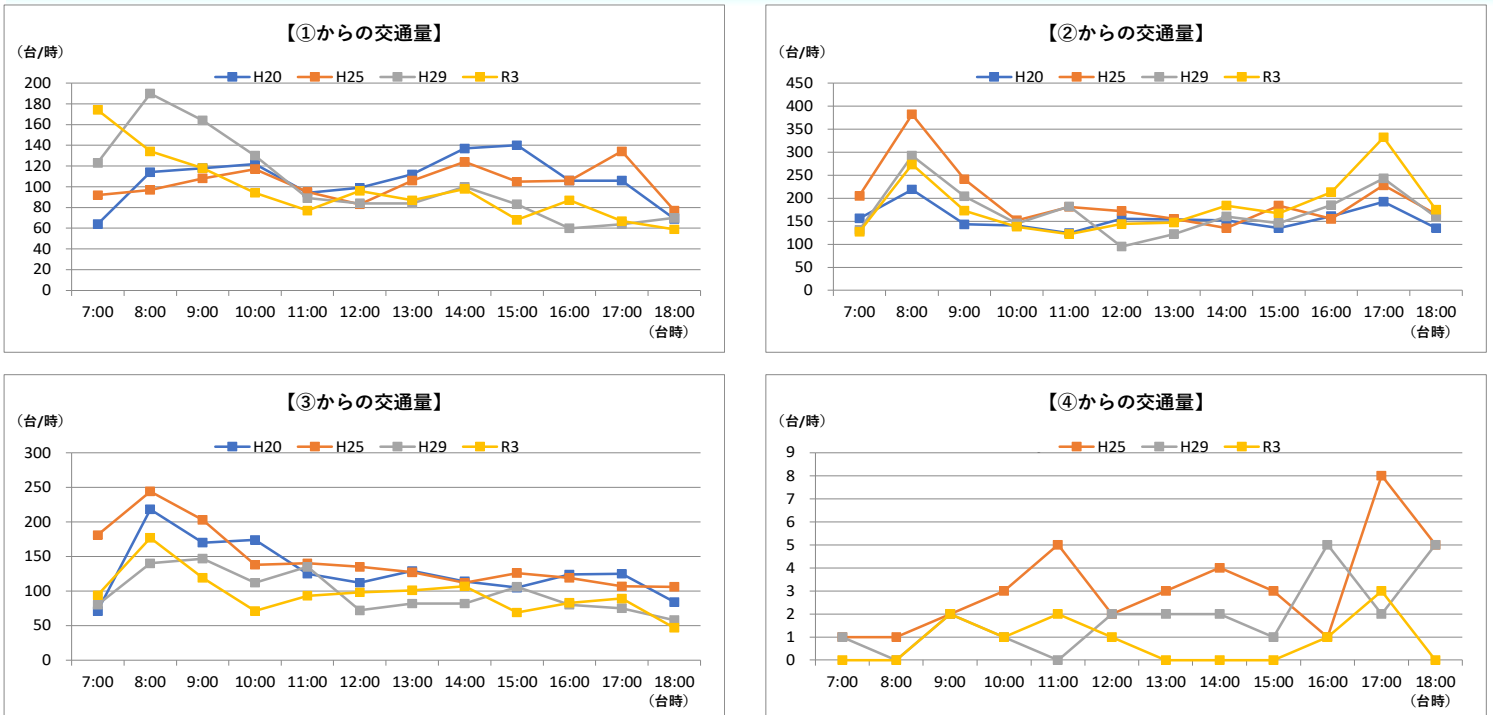
●方向別交通量（台/12時間）



## ●過年度交通量との比較（台/12時間）



## ●時間帯別交通量（台/時）

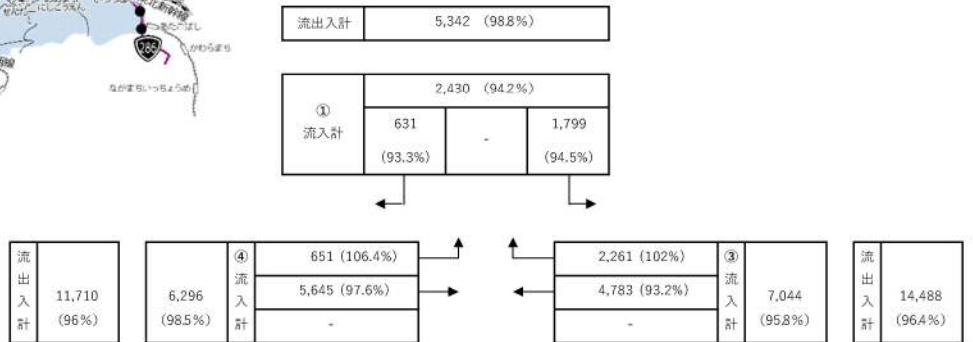
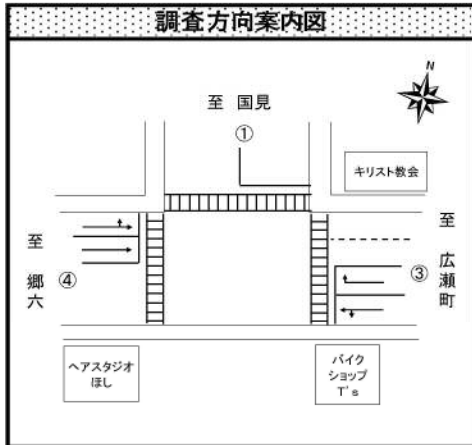


# <地点：青-41> 大崎八幡神社入口交差点（青葉区）



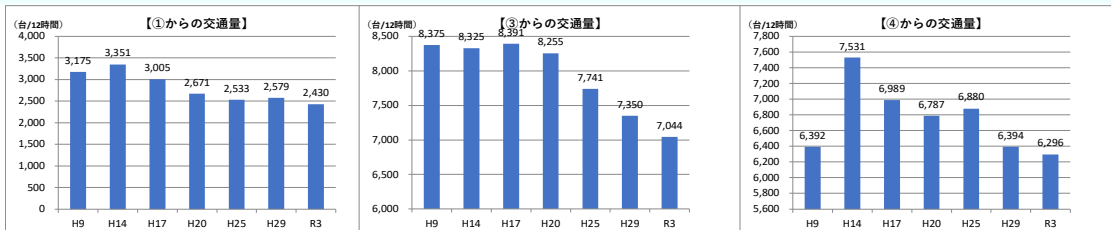
●調査日時  
令和3年11月4日（木） 7:00~19:00（12時間）

●方向別交通量（台/12時間）

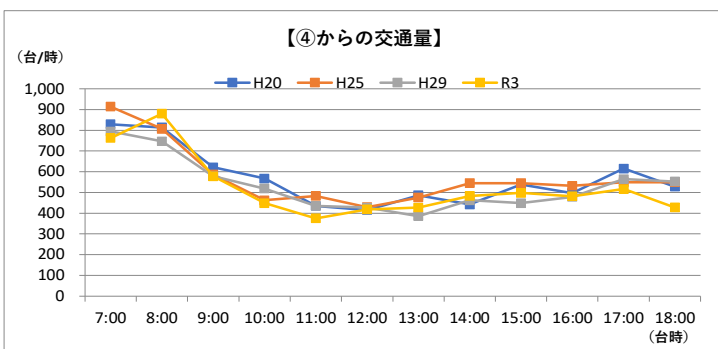
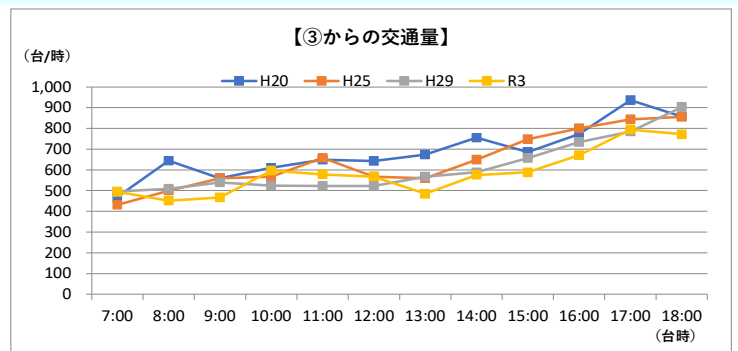
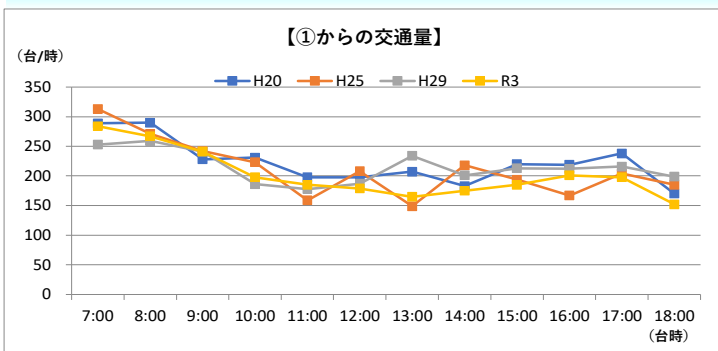


（台/12時間）  
※（ ）はH29交通量比

## ●過年度交通量との比較（台/12時間）



## ●時間帯別交通量（台/時）

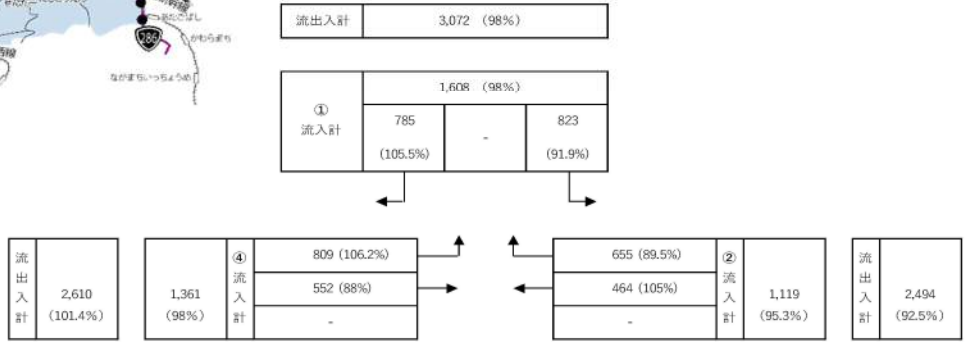
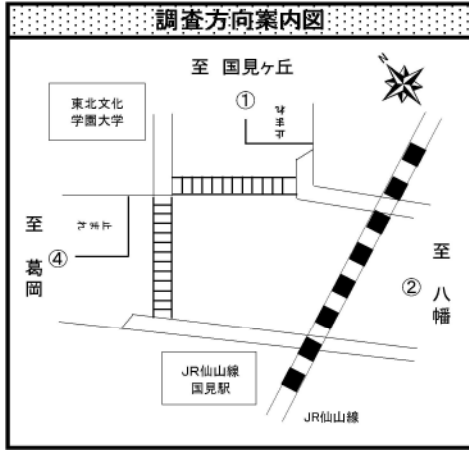


# <地点：青-42> JR仙山線国見駅前交差点（青葉区）



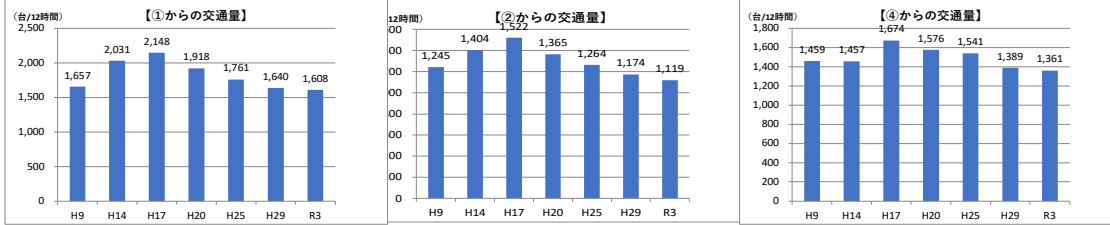
●調査日時  
令和3年11月4日（木） 7:00~19:00（12時間）

●方向別交通量（台/12時間）

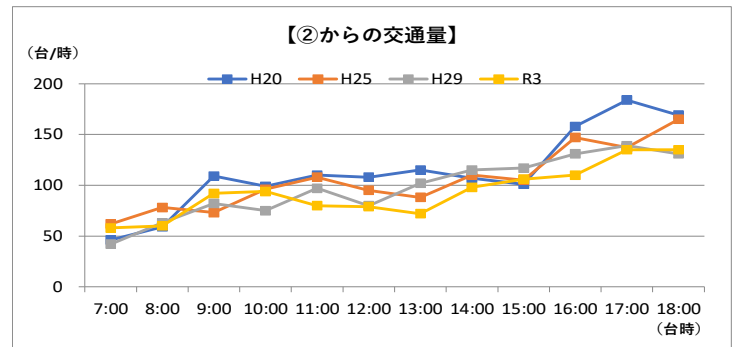
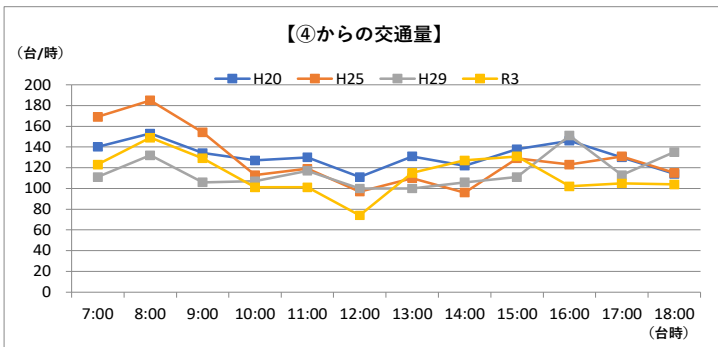
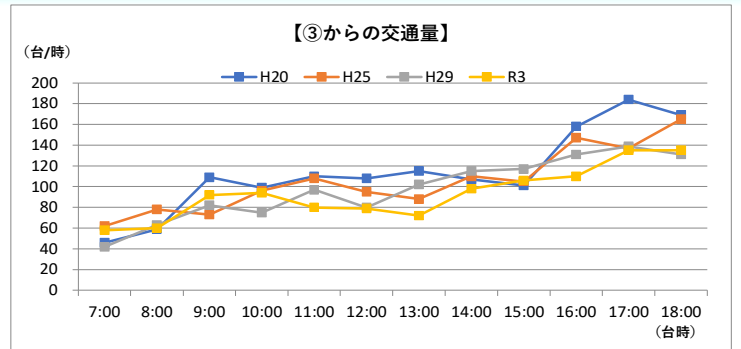
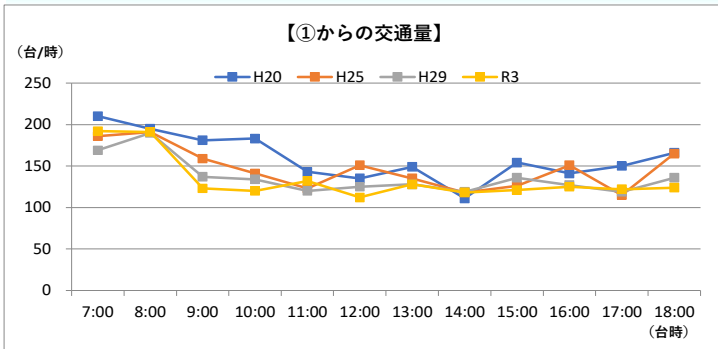


（台/12時間）  
※（ ）はH29交通量比

## ●過年度交通量との比較（台/12時間）

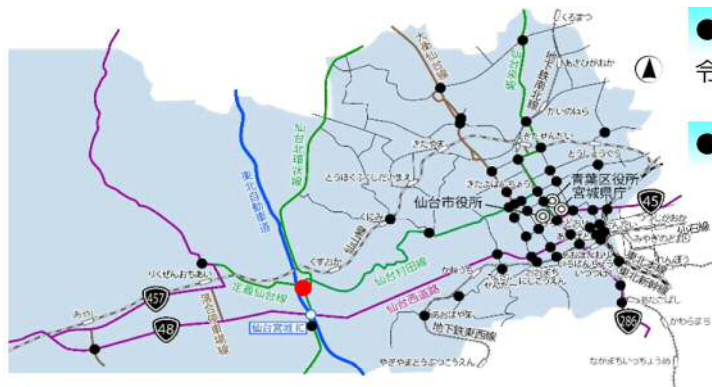


## ●時間帯別交通量（台/時）



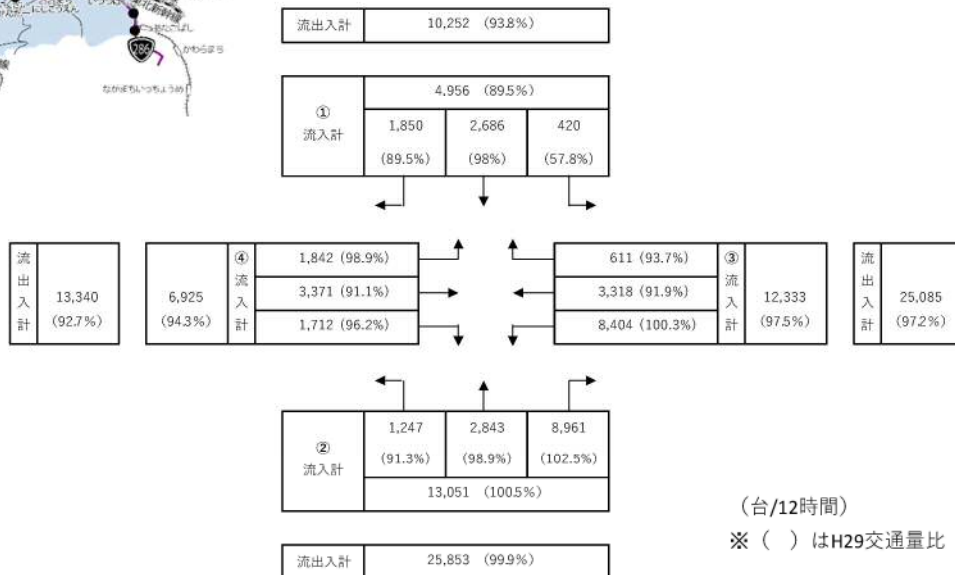
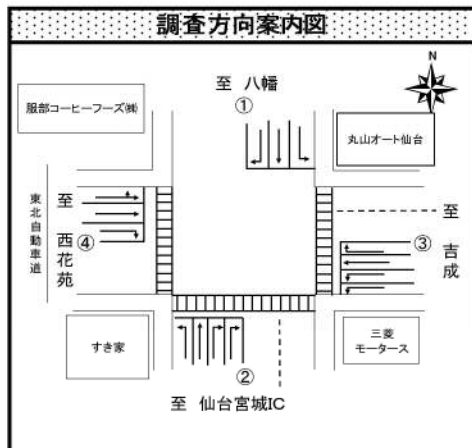


# <地点：青-43> 折立交差点（青葉区）

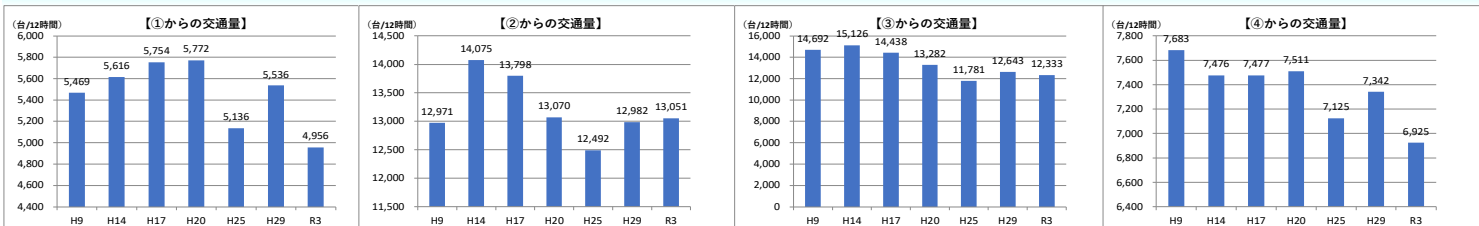


●調査日時  
令和3年11月4日（木） 7:00~19:00（12時間）

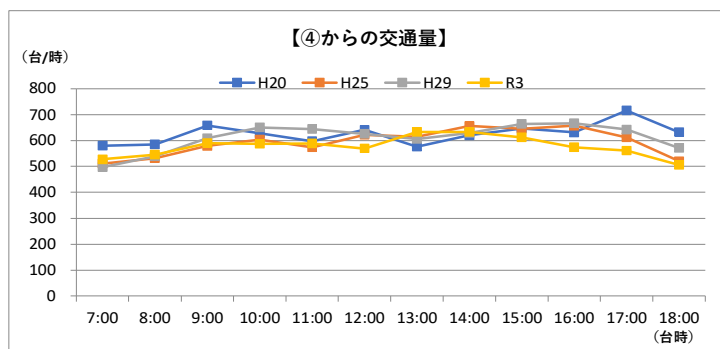
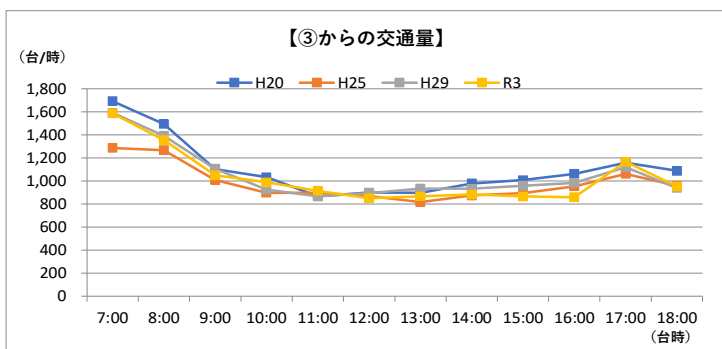
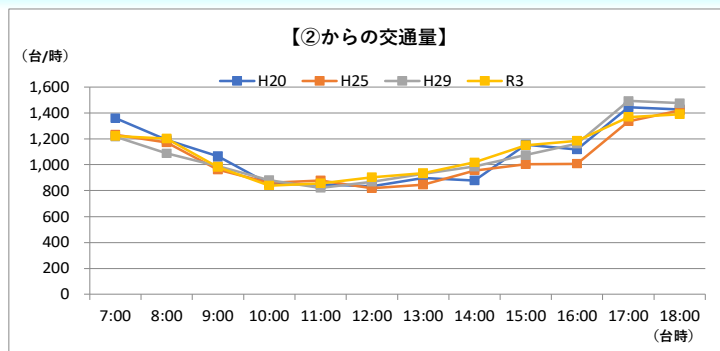
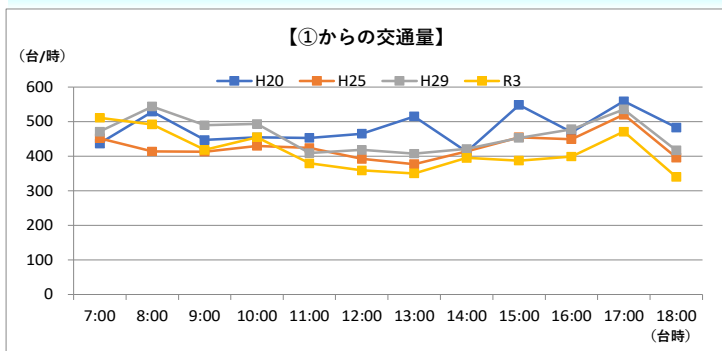
●方向別交通量（台/12時間）



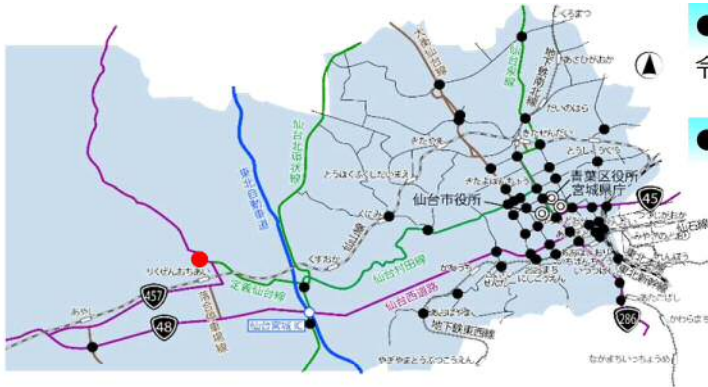
## ●過年度交通量との比較（台/12時間）



## ●時間帯別交通量（台/時）

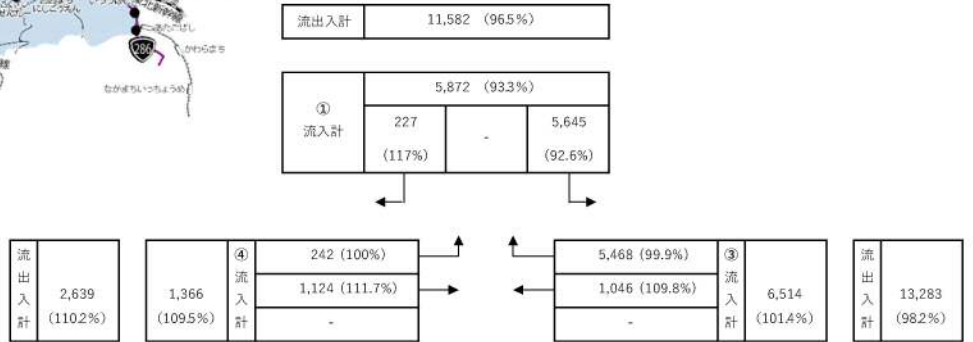
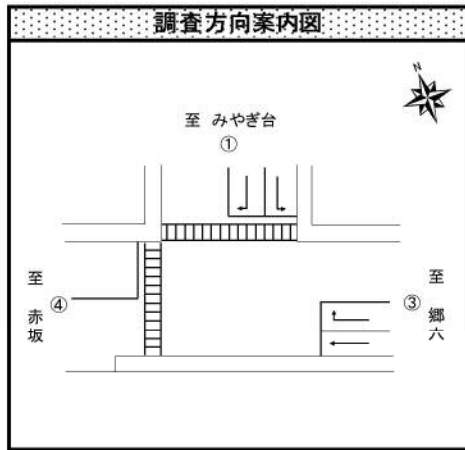


# <地点：青-44> 大竹新田交差点（青葉区）



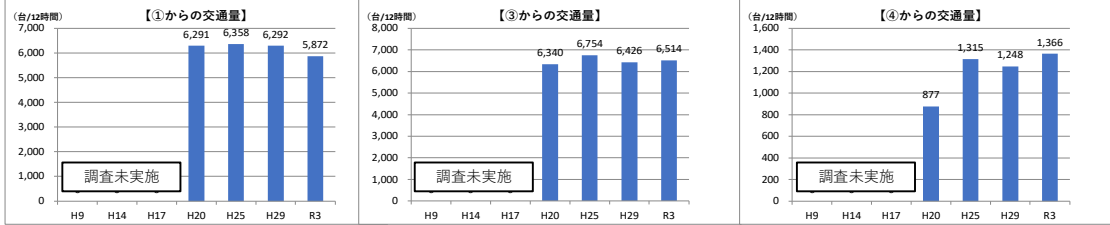
●調査日時  
令和3年11月4日（木） 7:00~19:00（12時間）

●方向別交通量（台/12時間）

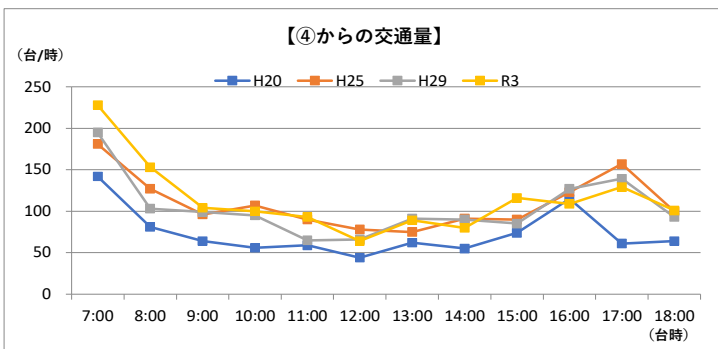
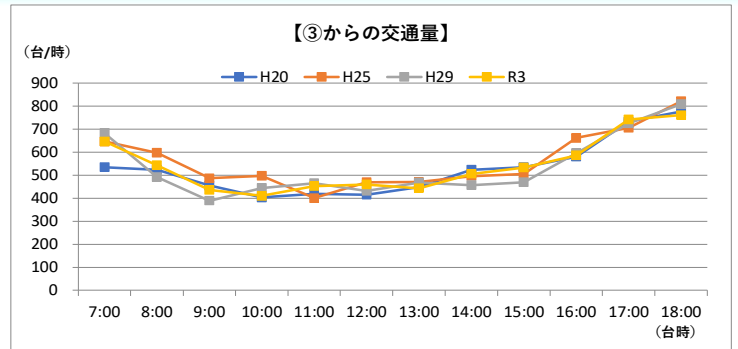
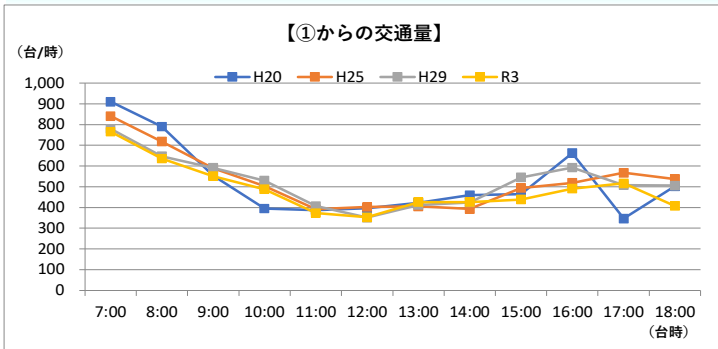


(台/12時間)  
※ ( ) はH29交通量比

## ●過年度交通量との比較（台/12時間）



## ●時間帯別交通量（台/時）

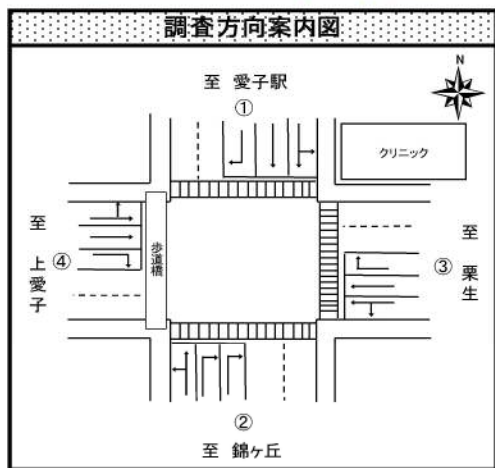
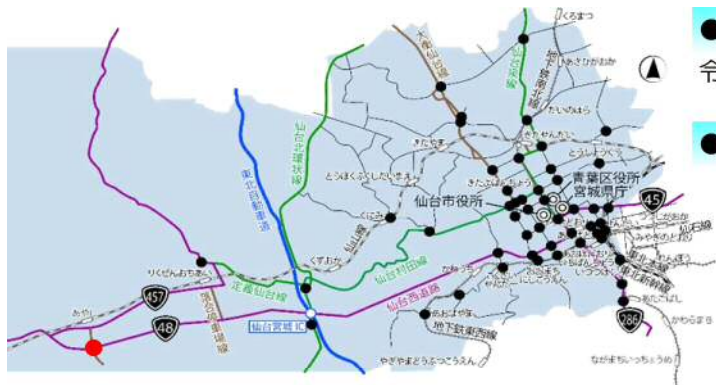


# <地点：青-45> 愛子交差点（青葉区）

## ●調査日時

令和3年11月4日（木） 7:00~19:00（12時間）

## ●方向別交通量（台/12時間）



流出入計	10,388 (98.7%)
------	----------------

① 流入計	4,906 (104.3%)		
	426 (94%)	2,630 (105.8%)	1,850 (104.8%)

流出入計	15,314 (100.9%)
------	-----------------

④ 流入計	8,026 (100.1%)	
	761 (94.4%)	6,359 (100.1%)
	906 (105%)	

② 流入計	8,246 (106.6%)		
	831 (102.6%)	2,549 (91.6%)	4,866 (117.5%)

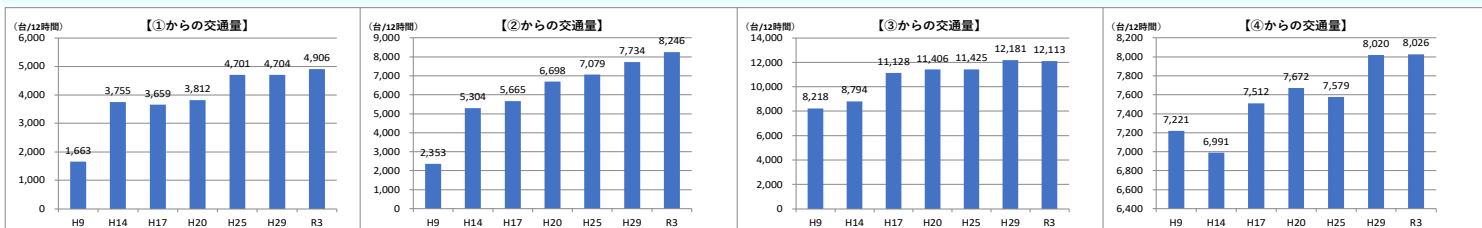
③ 流入計	12,113 (99.4%)		
	2,172 (97.1%)	6,031 (102.2%)	3,910 (96.7%)

流出入計	25,188 (103.1%)
------	-----------------

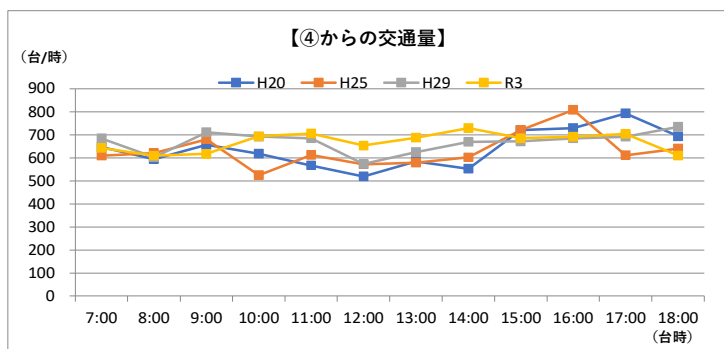
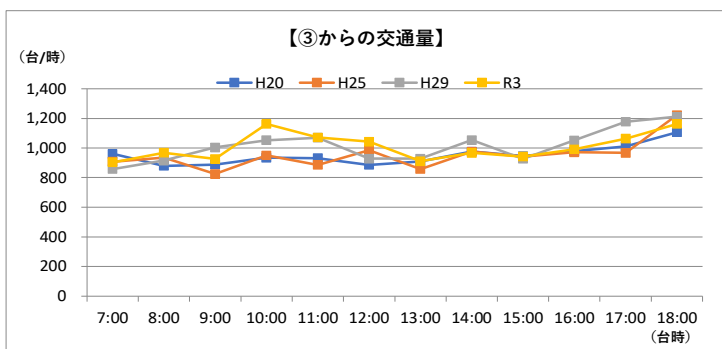
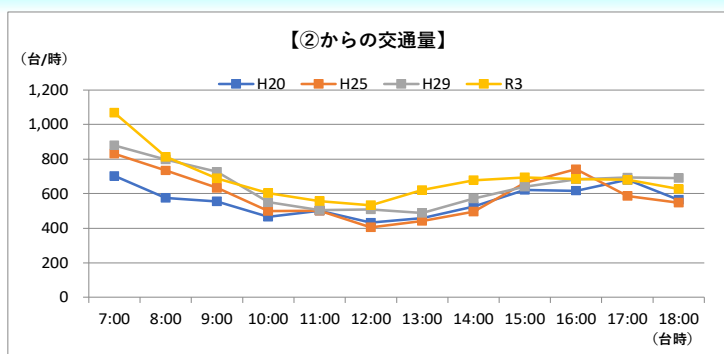
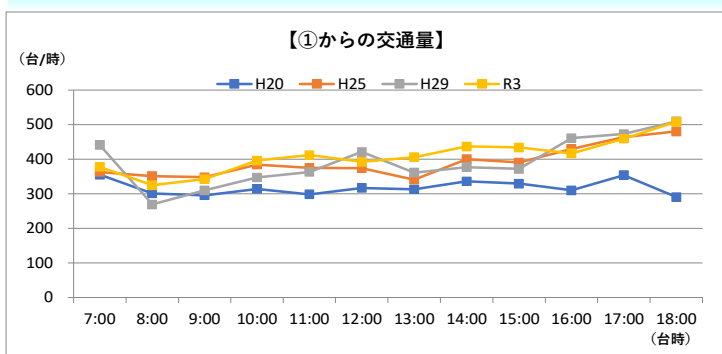
(台/12時間)

※ ( ) はH29交通量比

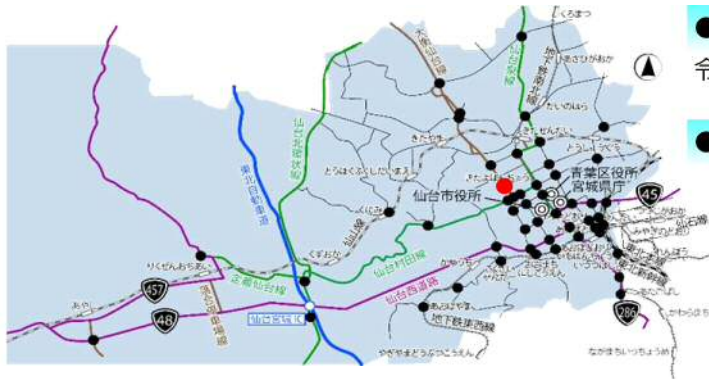
## ●過年度交通量との比較（台/12時間）



## ●時間帯別交通量（台/時）

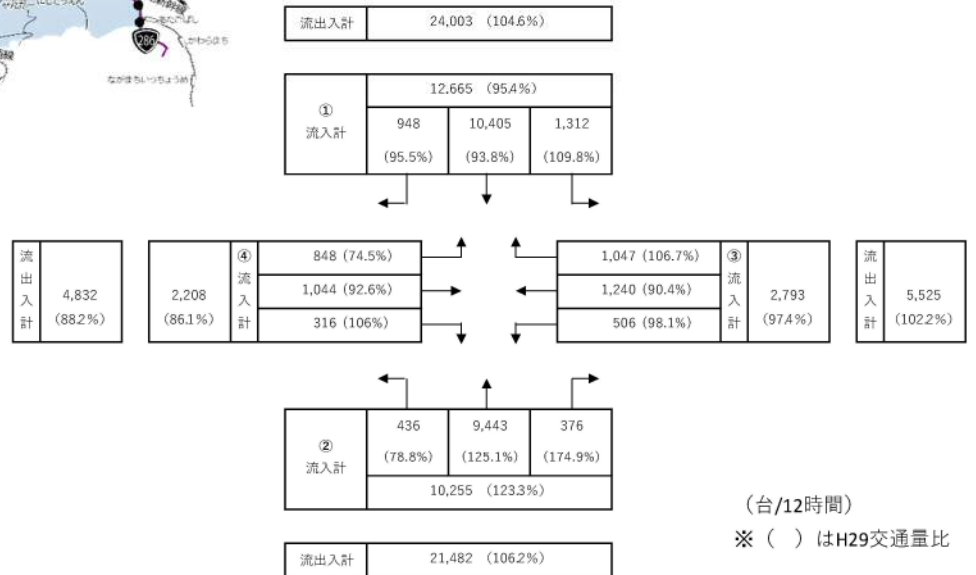
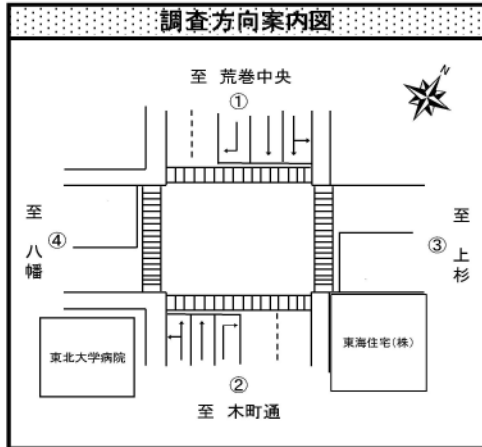


# <地点：青-46> 東北大歯学部前交差点（青葉区）

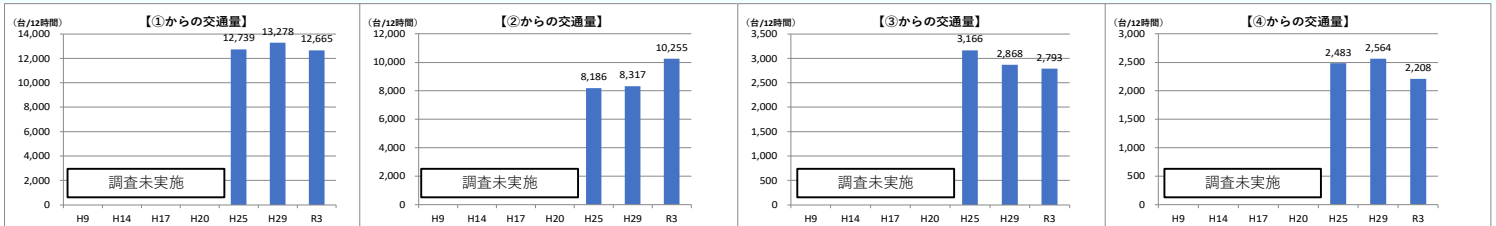


●調査日時  
令和3年11月24日（水） 7:00~19:00（12時間）

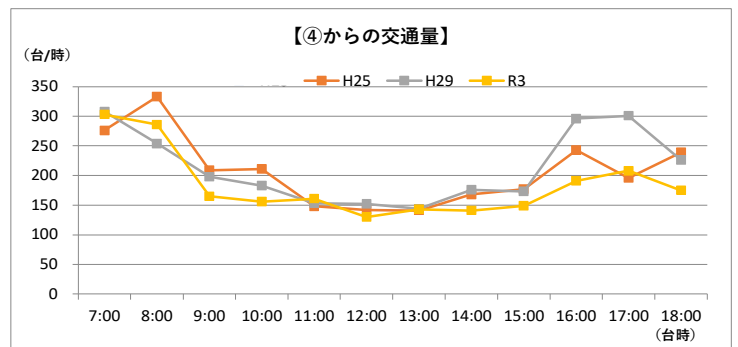
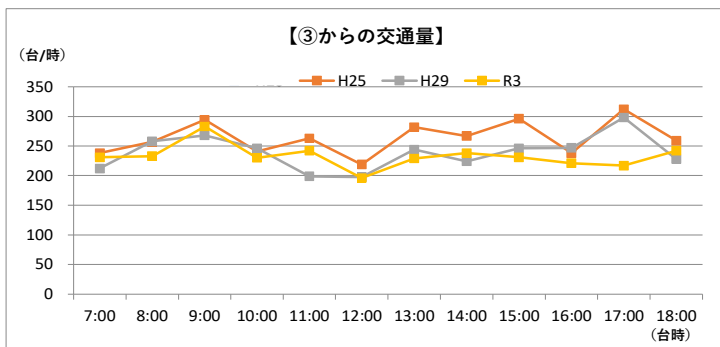
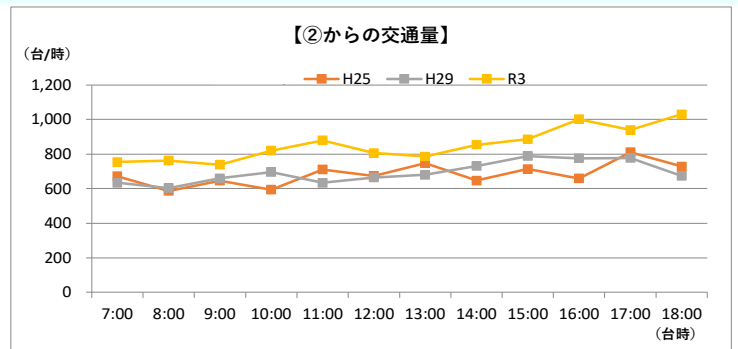
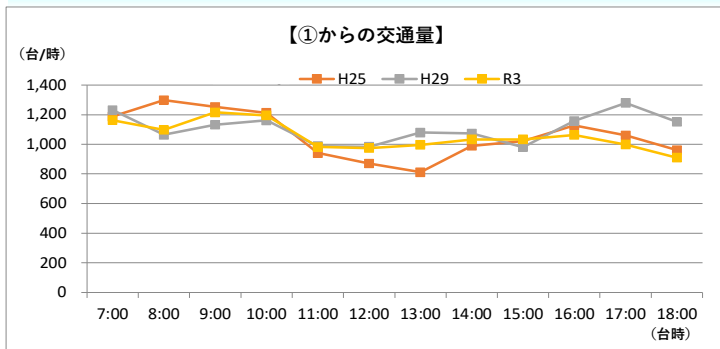
●方向別交通量（台/12時間）



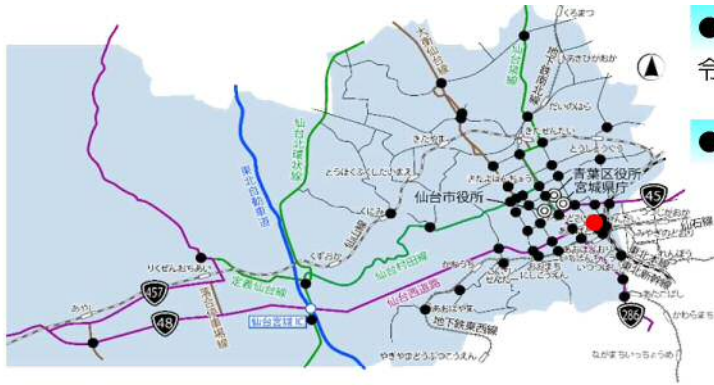
## ●過年度交通量との比較（台/12時間）



## ●時間帯別交通量（台/時）

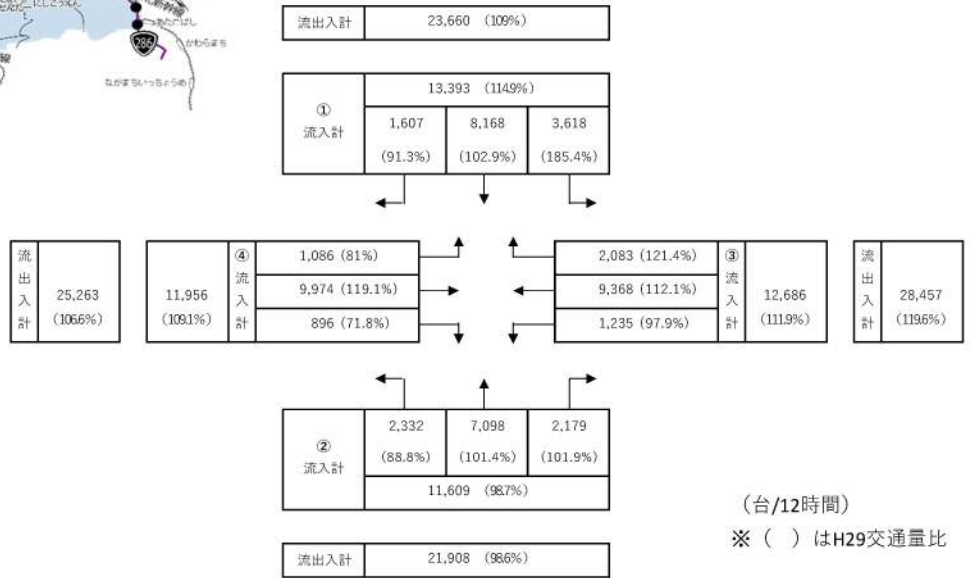
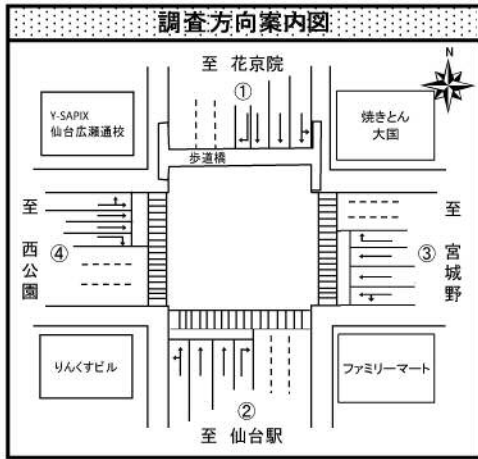


# <地点：青-47> 中央二丁目交差点（青葉区）

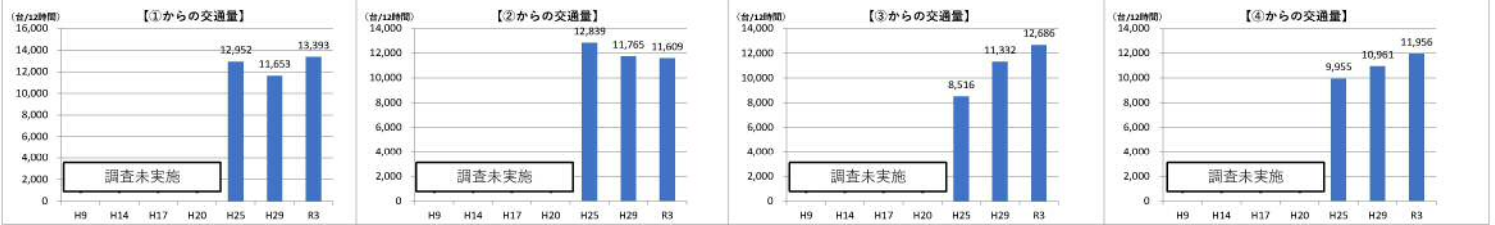


●調査日時  
令和3年11月18日（木） 7:00～19:00（12時間）

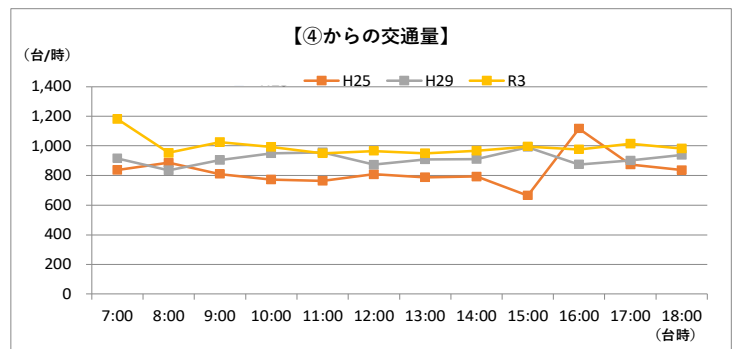
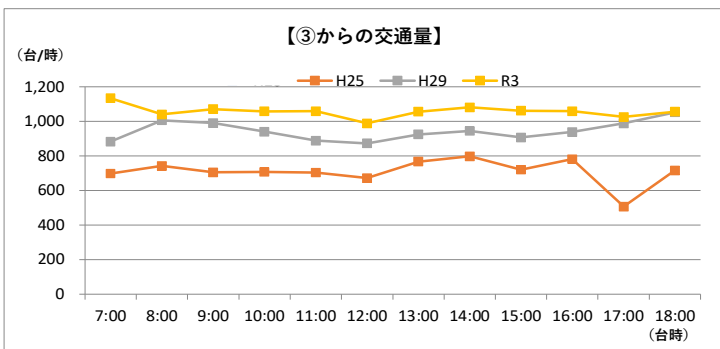
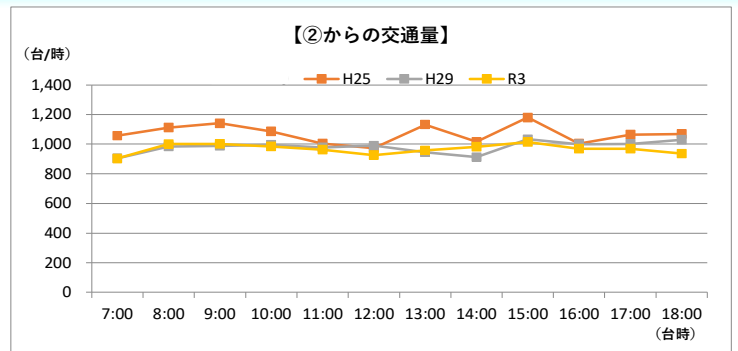
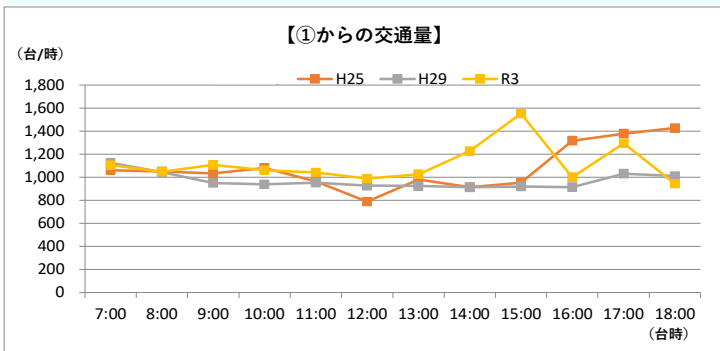
●方向別交通量（台/12時間）



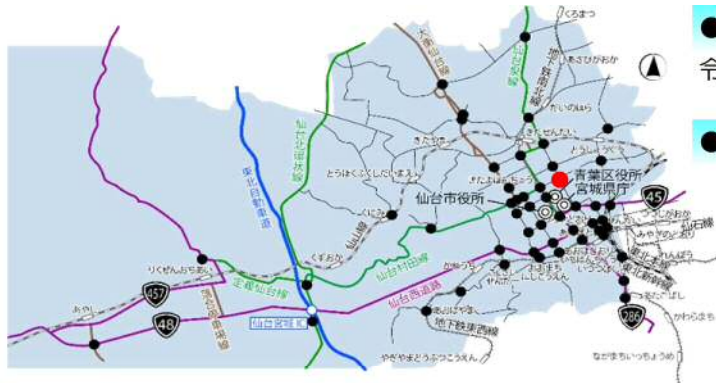
## ●過年度交通量との比較（台/12時間）



## ●時間帯別交通量（台/時）

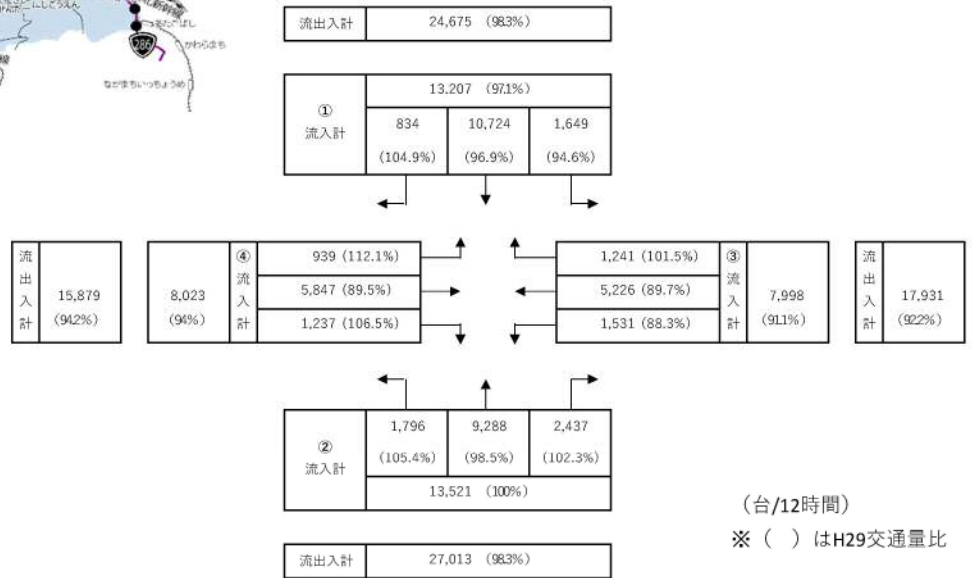
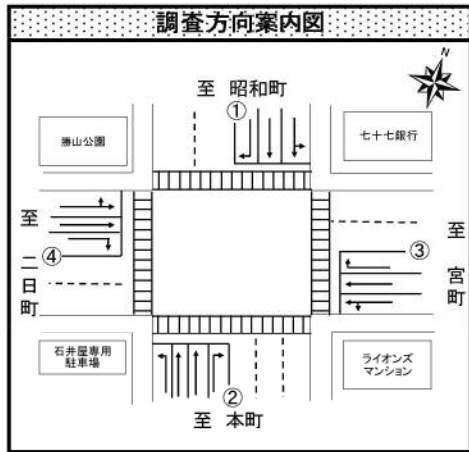


# <地点：青-48> 上杉一丁目交差点（青葉区）

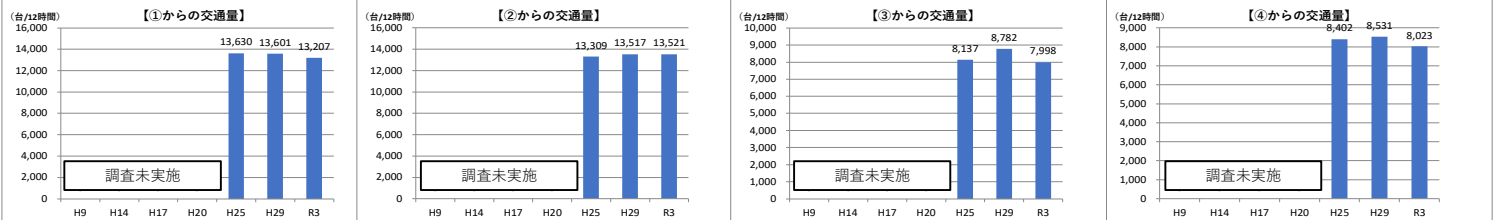


●調査日時  
令和3年11月24日（水） 7:00~19:00（12時間）

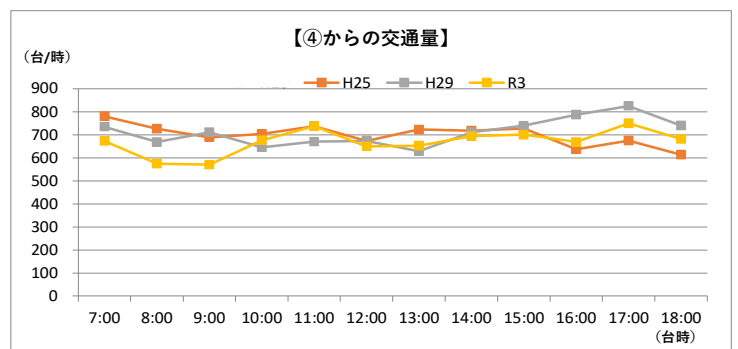
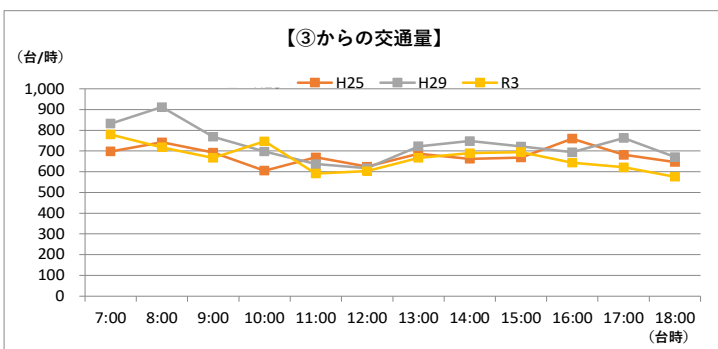
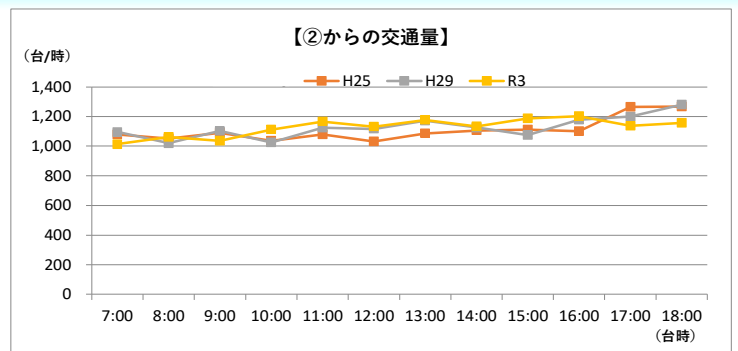
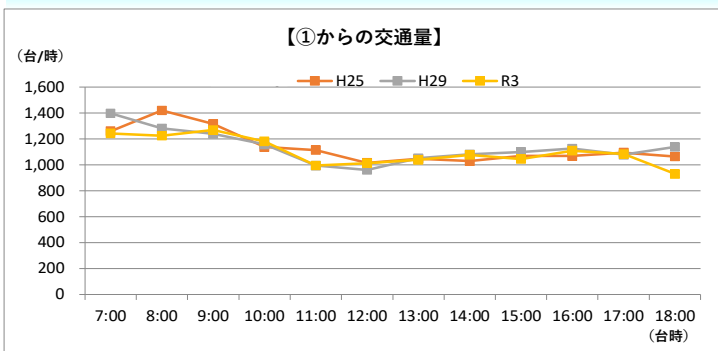
●方向別交通量（台/12時間）



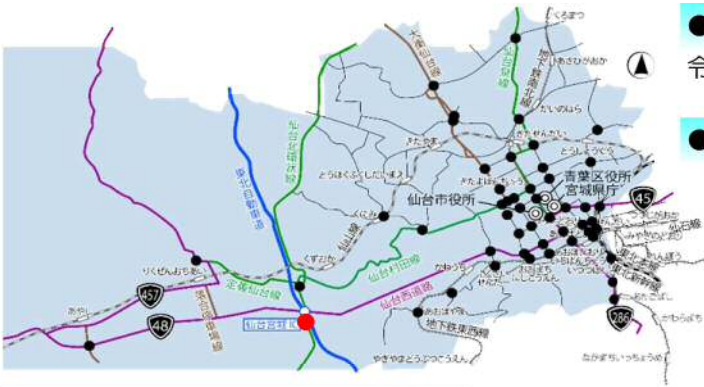
## ●過年度交通量との比較（台/12時間）



## ●時間帯別交通量（台/時）

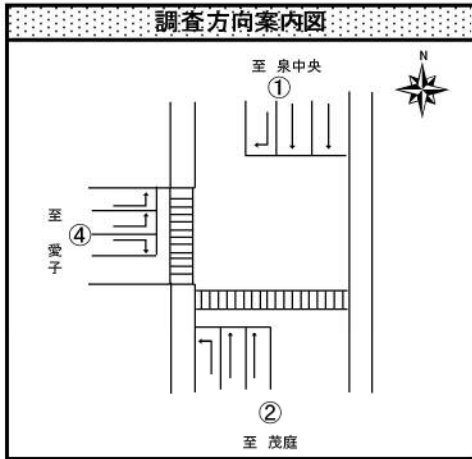


# <地点：青-52> 茂庭寺下交差点（青葉区）



●調査日時  
令和3年11月4日（木） 7:00~19:00（12時間）

●方向別交通量（台/12時間）



流出入計	23,043 (95.8%)
------	----------------

① 流入計	10,985 (97.6%)	
	2,864 (96.2%)	8,121 (98.1%)

流 出 入 計	11,506 (98.5%)
------------------	----------------

流 出 入 計	6,224 (99.3%)
------------------	---------------

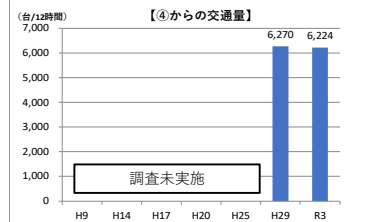
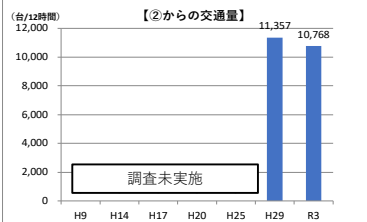
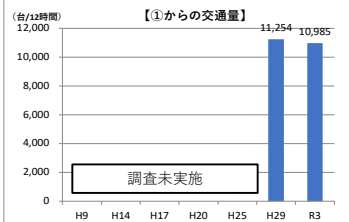
④ 流入計	3,708 (95.4%)	
	-	2,516 (105.5%)

② 流入計	10,768 (94.8%)	
	2,418 (99.1%)	8,350 (93.6%)

流出入計	21,405 (97.2%)
------	----------------

（台/12時間）  
※（ ）はH29交通量比

## ●過年度交通量との比較（台/12時間）



## ●時間帯別交通量（台/時）

