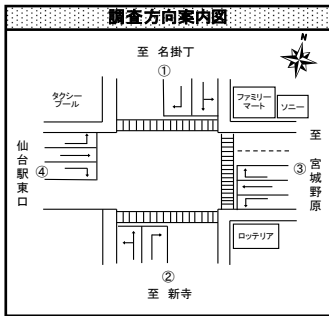


# <宮-1> 仙台駅東口(ロータリー前)交差点 (宮城野区)



●調査日時  
平成 29 年 10 月 3 日 (火) 7:00~19:00 (12 時間)

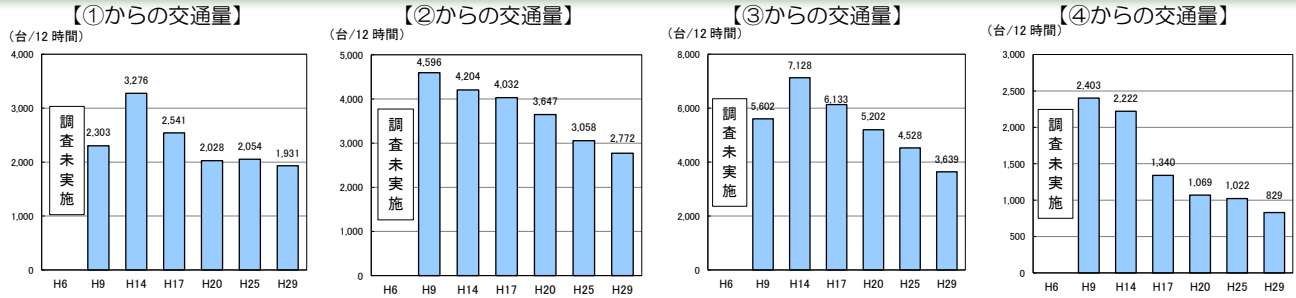
●方向別交通量 (台/12 時間)



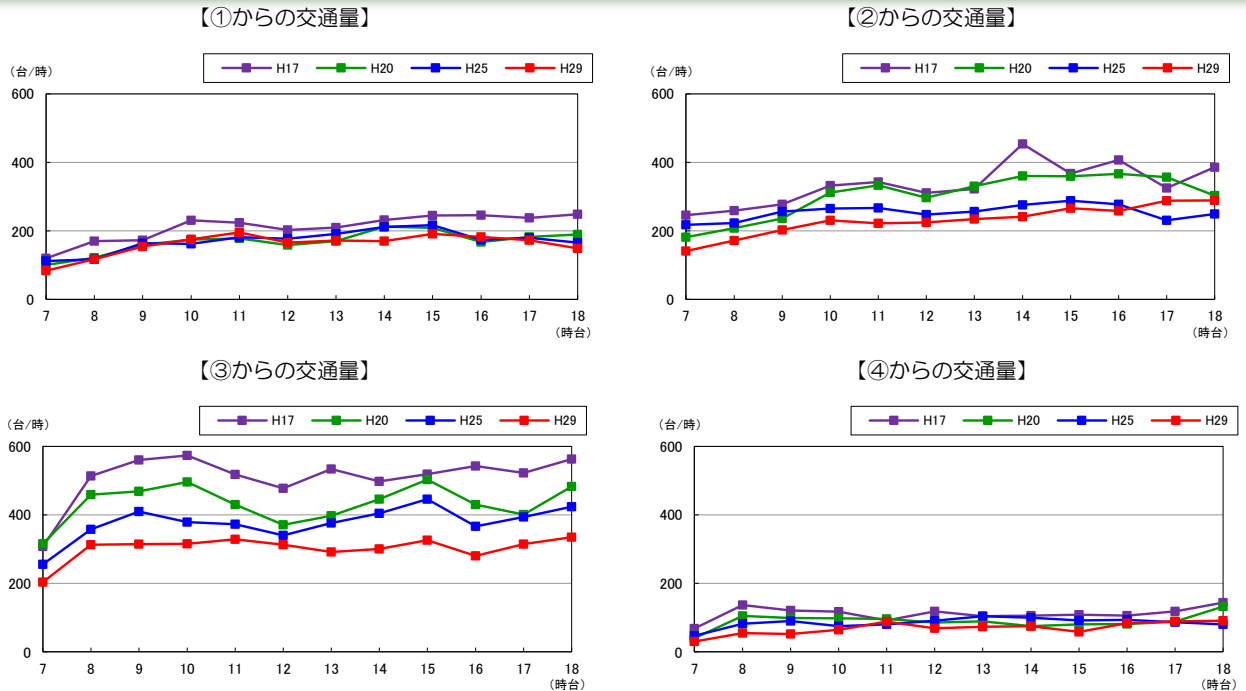
流出入計	5,650 (0.85)		
流入計	1,931 (0.94)		
	86 (0.79)	1,127 (1.01)	718 (0.87)
流出計	3,719 (0.91)		
	1,717 (0.74)	660 (0.73)	1,262 (0.96)
流入計	829 (0.81)	135 (0.93)	643 (0.77)
流出計	1,671 (0.79)	51 (1.24)	5,809 (0.83)
流入計	2,772 (0.91)		
流出入計	5,212 (0.94)		

(台/12 時間)  
※( )は H25 交通量比

## ●過年度交通量との比較 (台/12 時間)



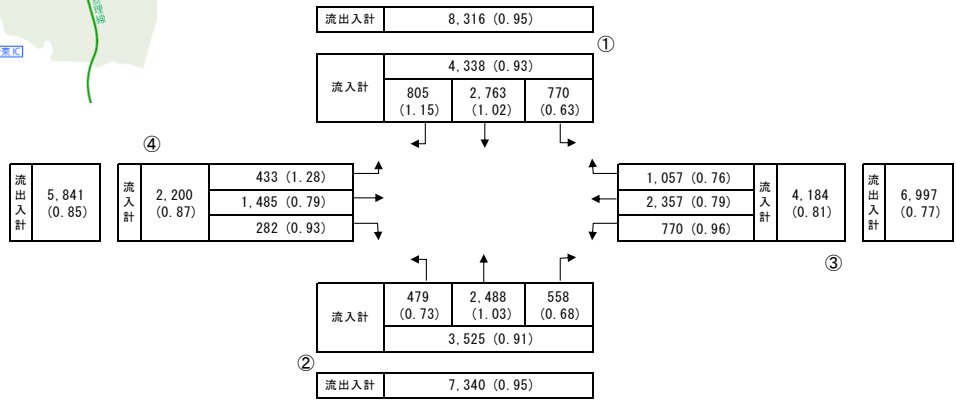
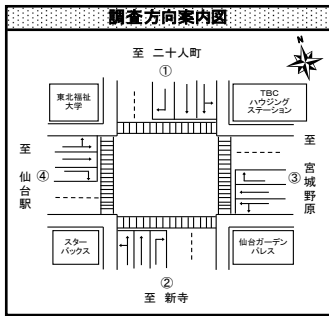
## ●時間帯別交通量 (台/時)



# <宮-2> 榴ヶ岡二丁目交差点（宮城野区）

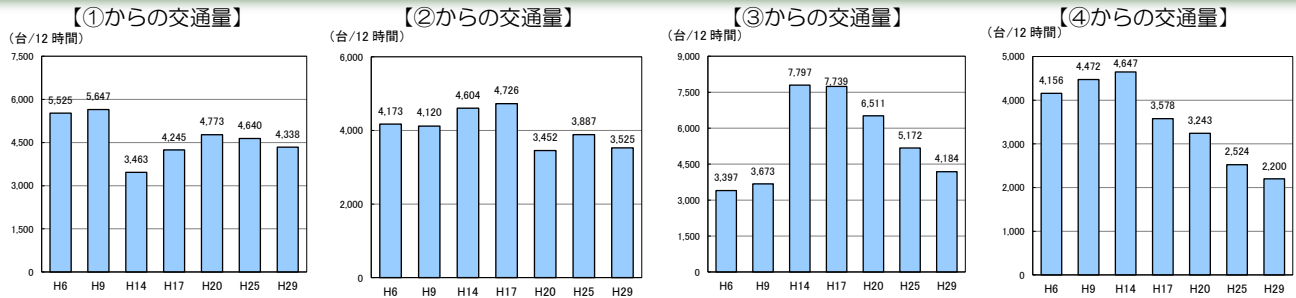


- 調査日時  
平成 29 年 10 月 3 日（火） 7:00~19:00（12 時間）
- 方向別交通量（台/12 時間）

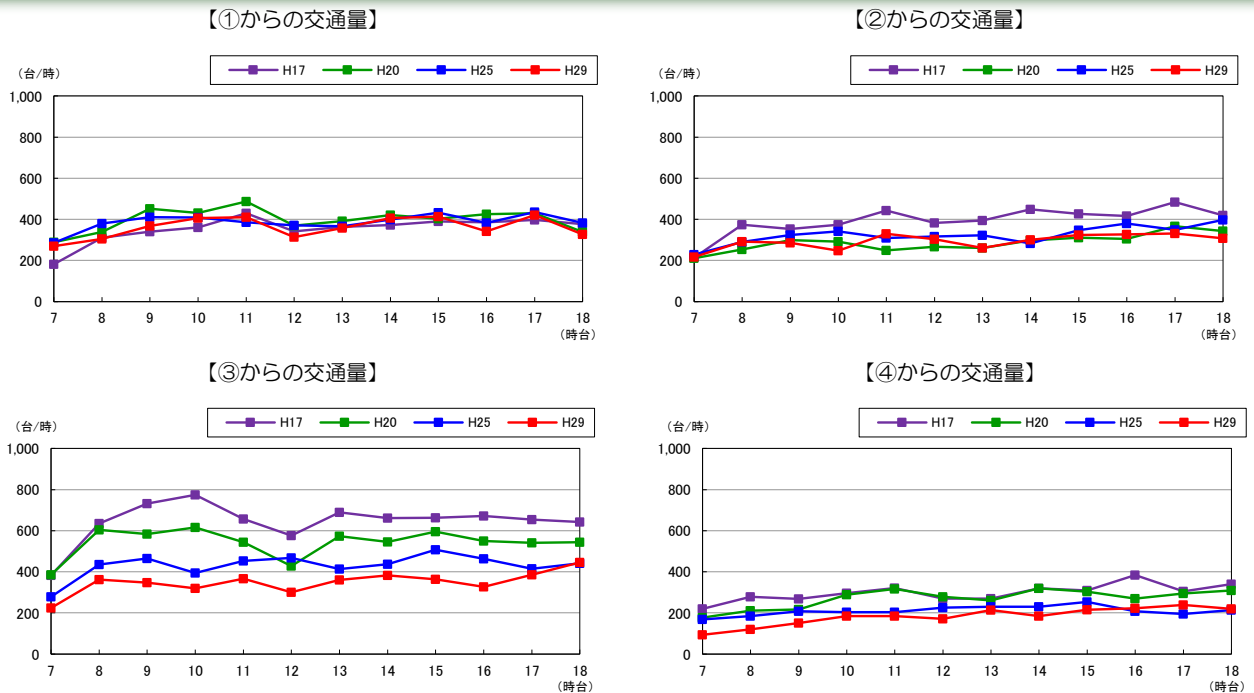


(台/12 時間)  
※ ( ) は H25 交通量比

## ● 過年度交通量との比較（台/12 時間）



## ● 時間帯別交通量（台/時）



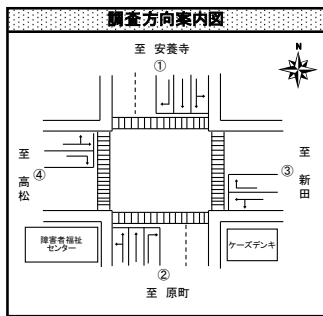
# <宮-3> 栢江交差点（宮城野区）



## ●調査日時

平成 29 年 10 月 3 日（火） 7:00~19:00（12 時間）

## ●方向別交通量（台/12 時間）

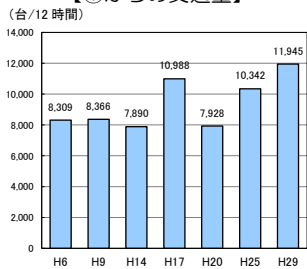


流出入計	22,554 (1.15)		
流入計	11,945 (1.15)		
	2,409 (1.14)	7,560 (1.16)	1,976 (1.14)
流出計	10,609 (1.15)		
	11,057 (1.07)	5,029 (1.07)	9,102 (1.02)

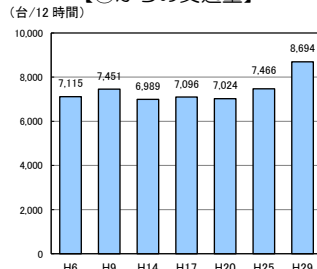
(台/12 時間)  
※( )は H25 交通量比

## ●過年度交通量との比較（台/12 時間）

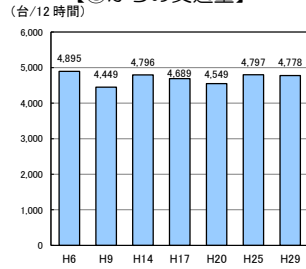
【①からの交通量】



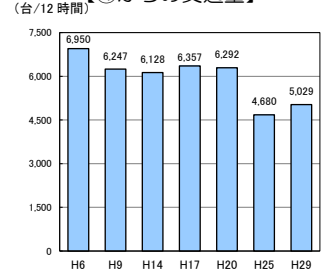
【②からの交通量】



【③からの交通量】

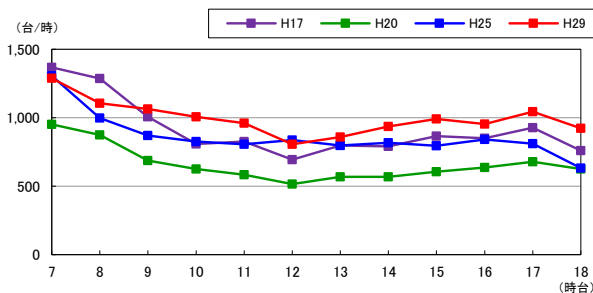


【④からの交通量】

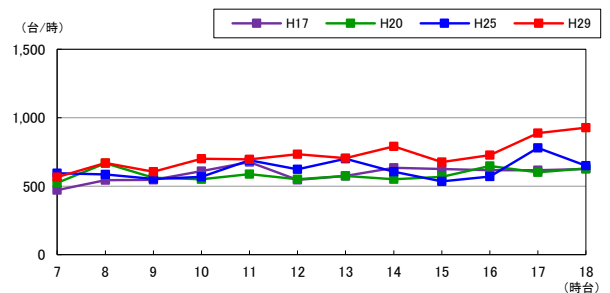


## ●時間帯別交通量（台/時）

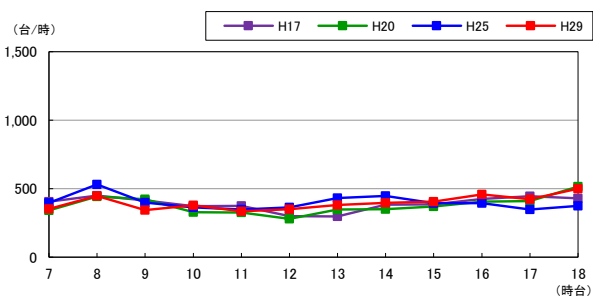
【①からの交通量】



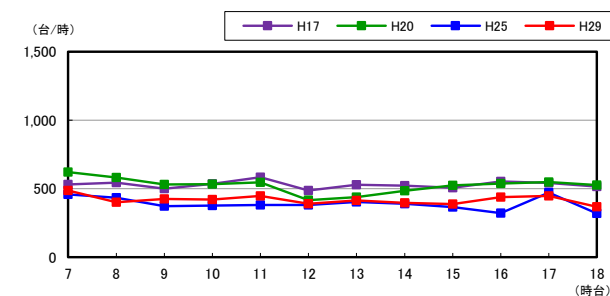
【②からの交通量】



【③からの交通量】



【④からの交通量】



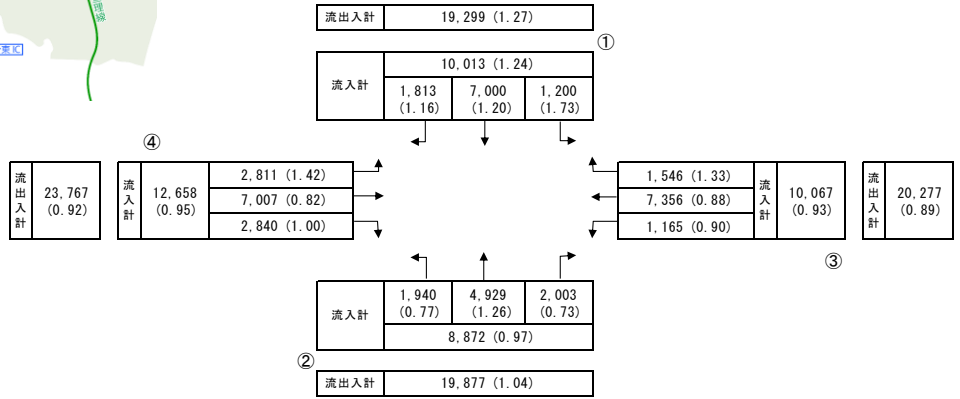
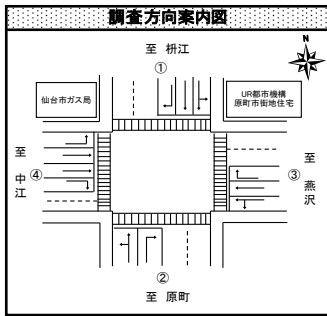
# <宮-4> ガス局前交差点（宮城野区）



## ●調査日時

平成 29 年 10 月 3 日（火） 7:00～19:00（12 時間）

## ●方向別交通量（台/12 時間）

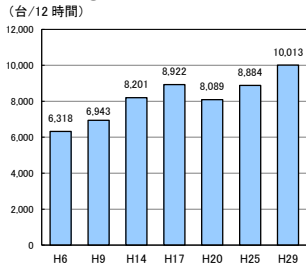


(台/12 時間)

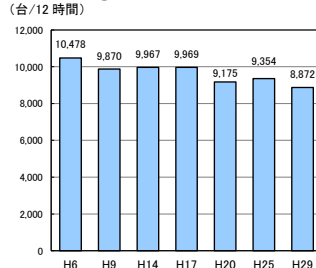
※( )は H25 交通量比

## ●過年度交通量との比較（台/12 時間）

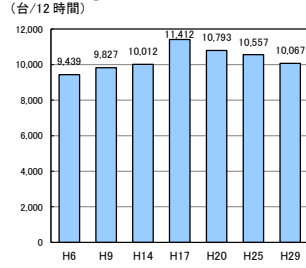
【①からの交通量】



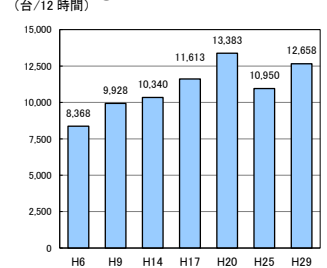
【②からの交通量】



【③からの交通量】

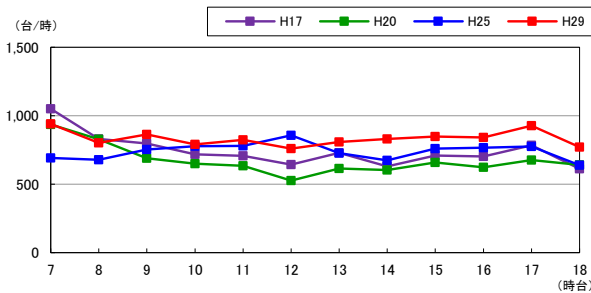


【④からの交通量】

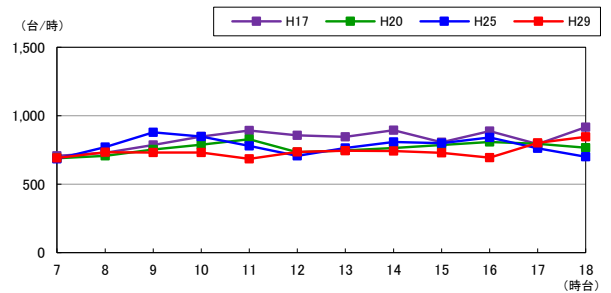


## ●時間帯別交通量（台/時）

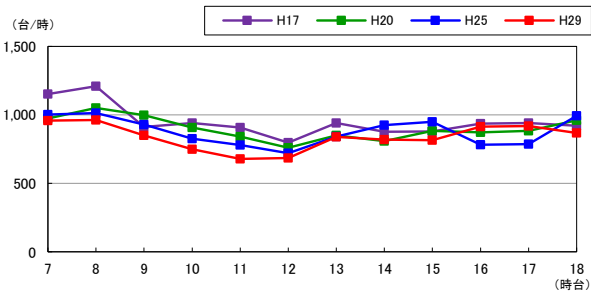
【①からの交通量】



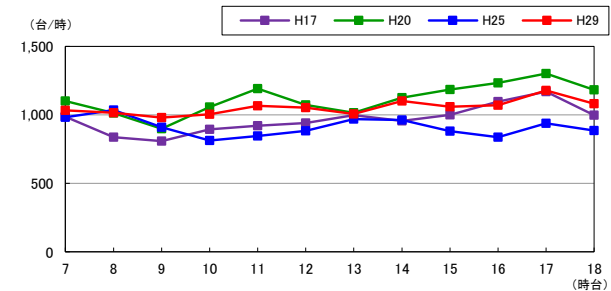
【②からの交通量】



【③からの交通量】



【④からの交通量】



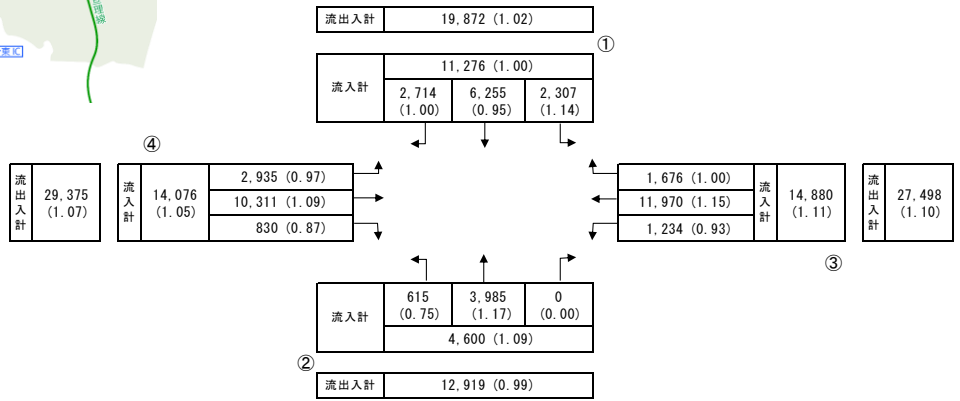
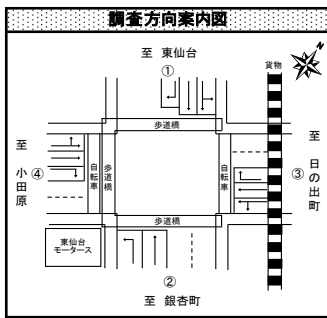
# <宮-5> 坂下交差点（宮城野区）



## ●調査日時

平成 29 年 10 月 3 日（火） 7:00~19:00（12 時間）

## ●方向別交通量（台/12 時間）

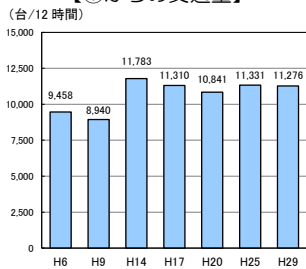


(台/12 時間)

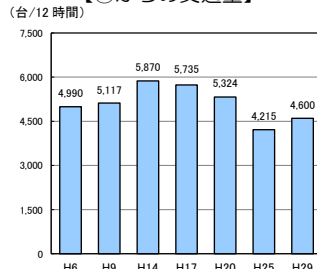
※( )は H25 交通量比

## ●過年度交通量との比較（台/12 時間）

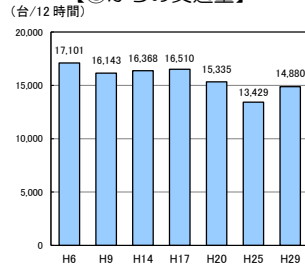
【①からの交通量】



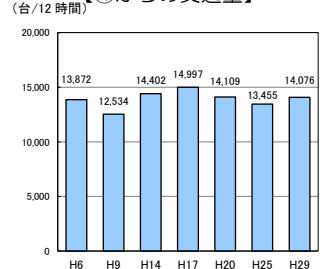
【②からの交通量】



【③からの交通量】

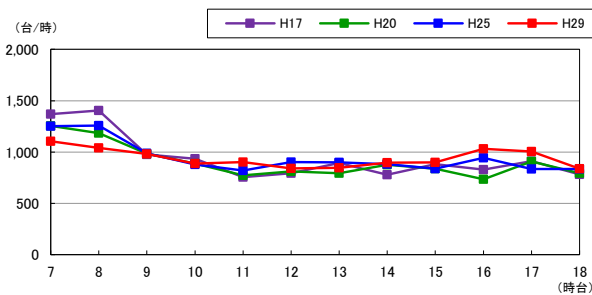


【④からの交通量】

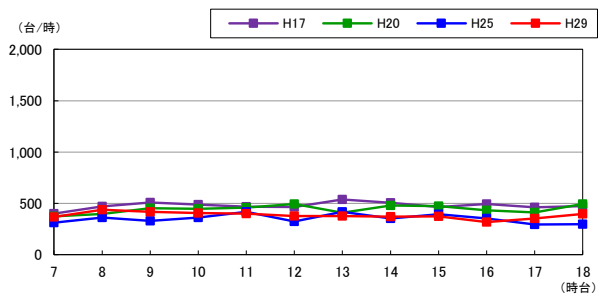


## ●時間帯別交通量（台/時）

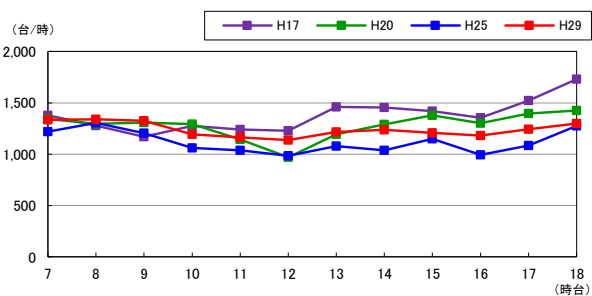
【①からの交通量】



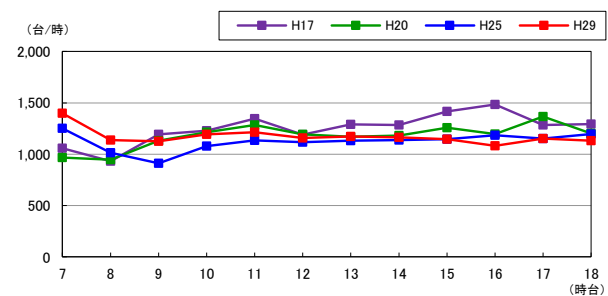
【②からの交通量】



【③からの交通量】



【④からの交通量】



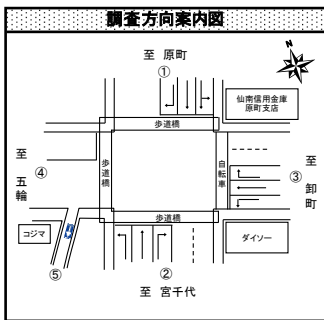
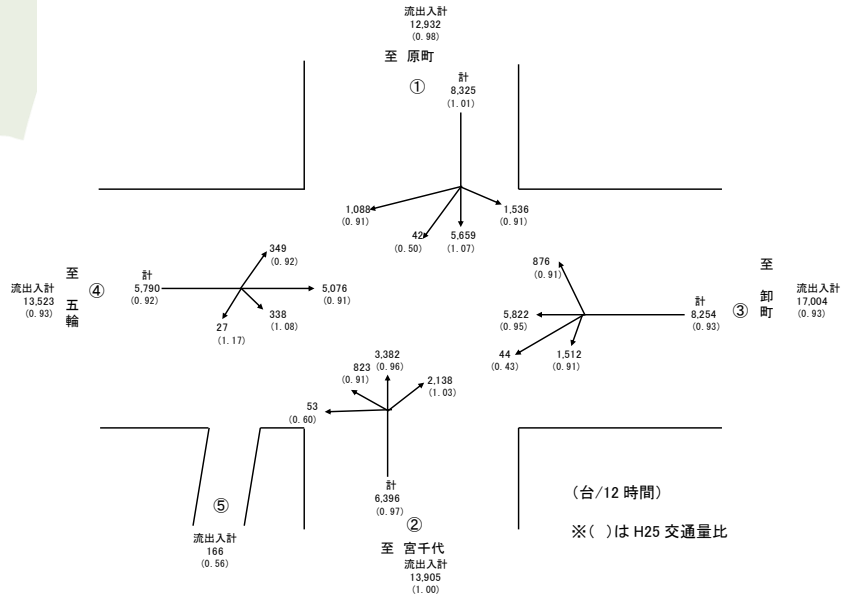
# <宮-6> 银杏町交差点（宮城野区）



## ●調査日時

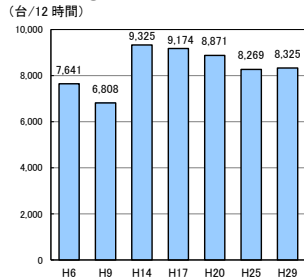
平成 29 年 10 月 3 日（火） 7:00~19:00（12 時間）

## ●方向別交通量（台/12 時間）

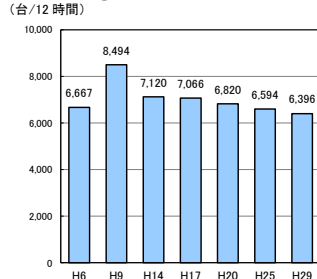


## ●過年度交通量との比較（台/12 時間）

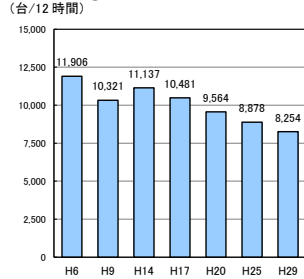
【①からの交通量】



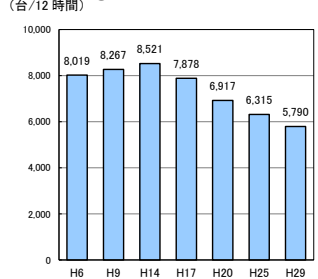
【②からの交通量】



【③からの交通量】

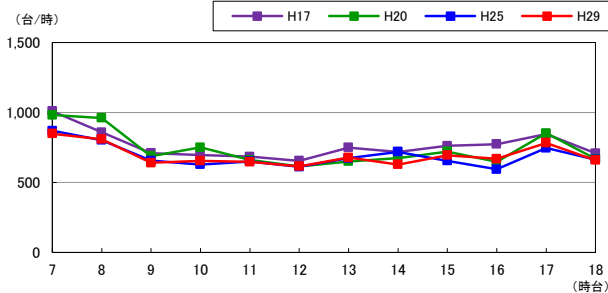


【④からの交通量】

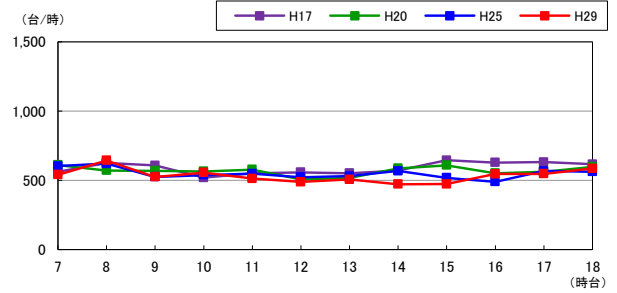


## ●時間帯別交通量（台/時）

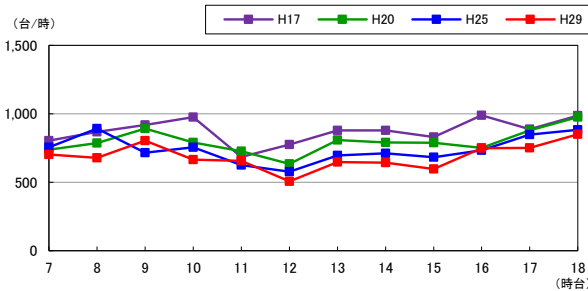
【①からの交通量】



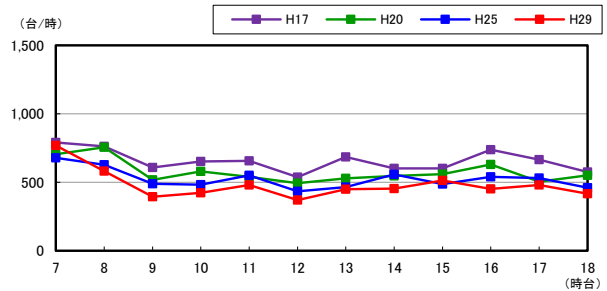
【②からの交通量】



【③からの交通量】



【④からの交通量】



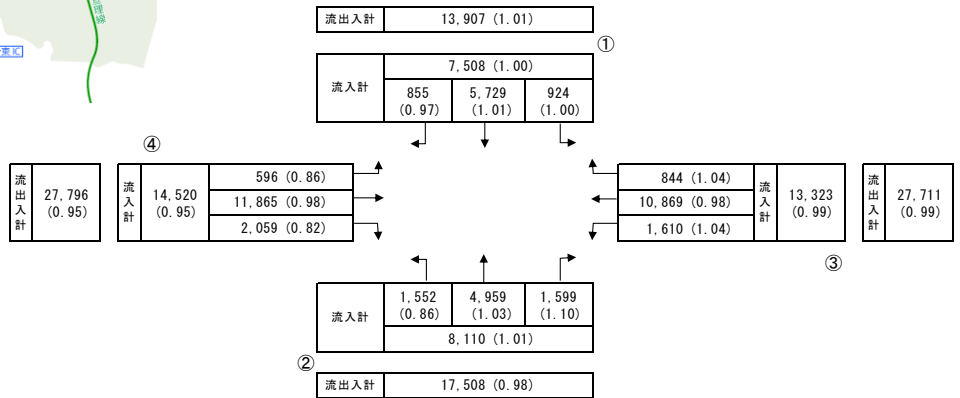
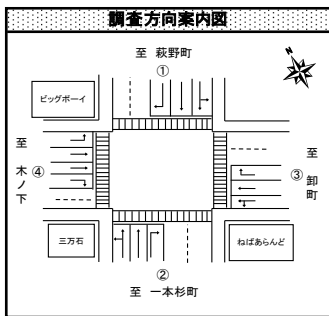
# <宮-7> 宮千代一丁目交差点（宮城野区）



## ●調査日時

平成 29 年 10 月 3 日（火） 7:00~19:00（12 時間）

## ●方向別交通量（台/12 時間）

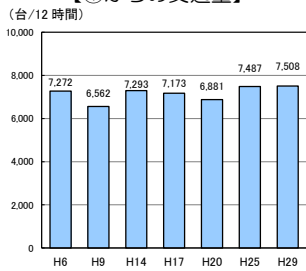


(台/12 時間)

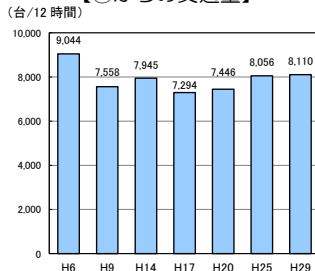
※( )は H25 交通量比

## ●過年度交通量との比較（台/12 時間）

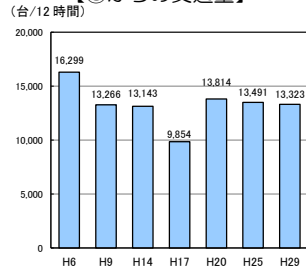
【①からの交通量】



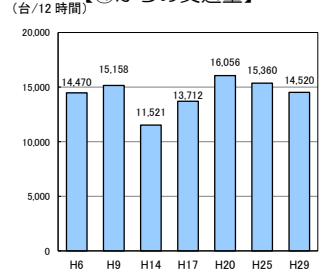
【②からの交通量】



【③からの交通量】

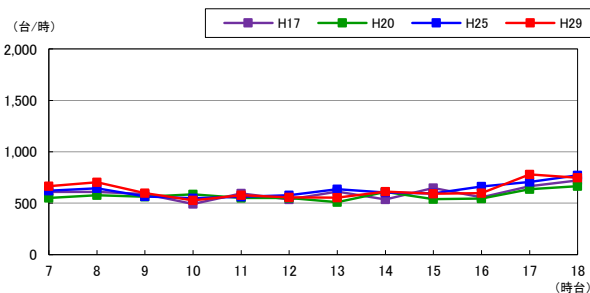


【④からの交通量】

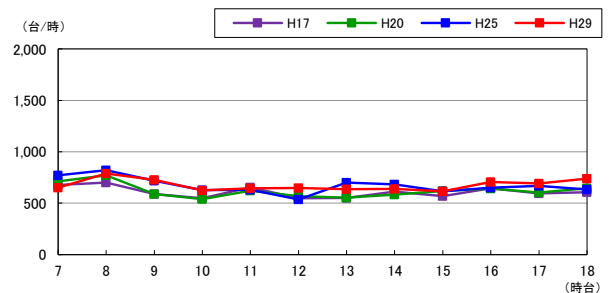


## ●時間帯別交通量（台/時）

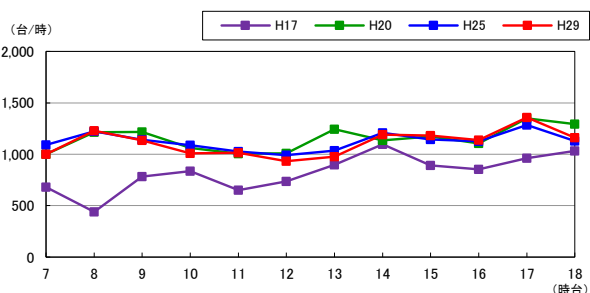
【①からの交通量】



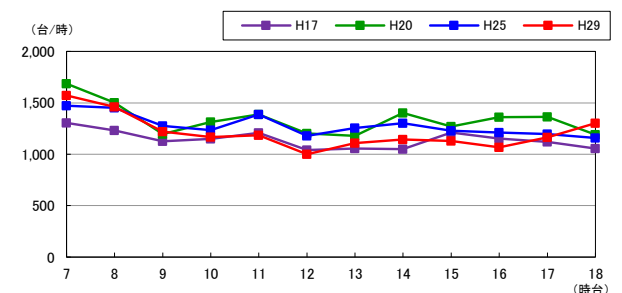
【②からの交通量】



【③からの交通量】



【④からの交通量】



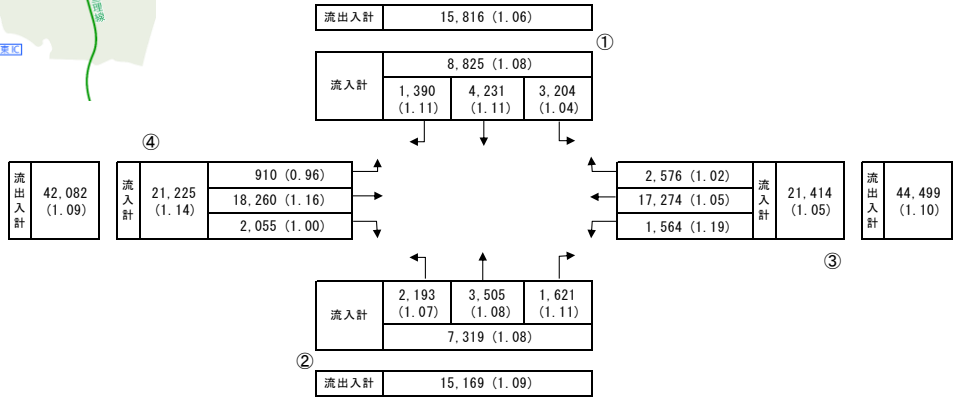
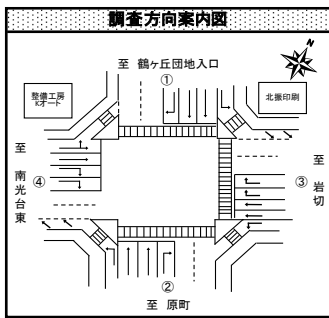
# <宮-8> 鶴ヶ谷交差点（宮城野区）



## ●調査日時

平成 29 年 10 月 4 日（水）7:00~19:00（12 時間）

## ●方向別交通量（台/12 時間）

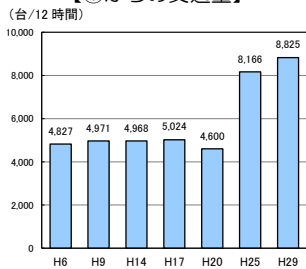


(台/12 時間)

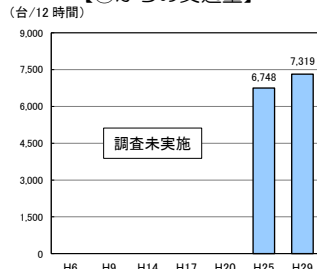
※( )は H25 交通量比

## ●過年度交通量との比較（台/12 時間）

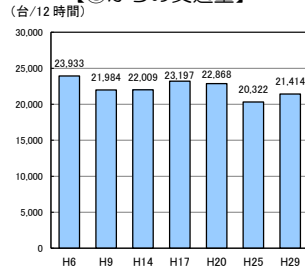
【①からの交通量】



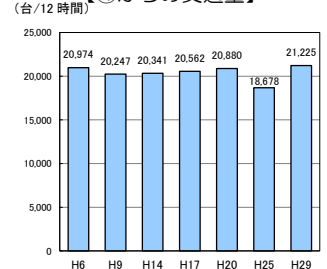
【②からの交通量】



【③からの交通量】

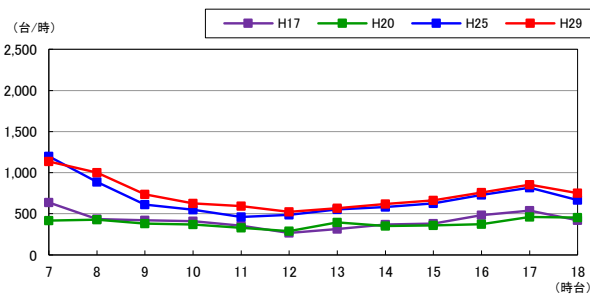


【④からの交通量】

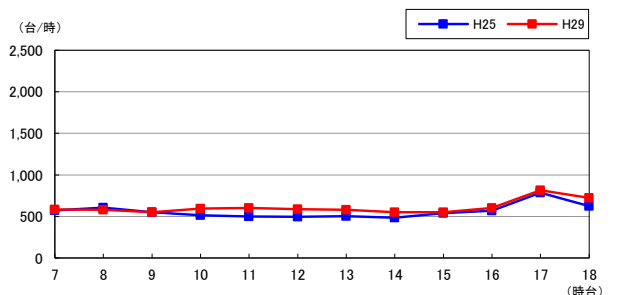


## ●時間帯別交通量（台/時）

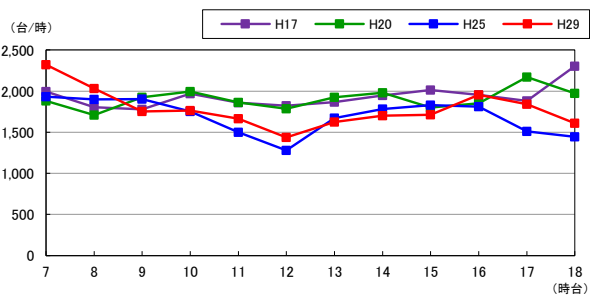
【①からの交通量】



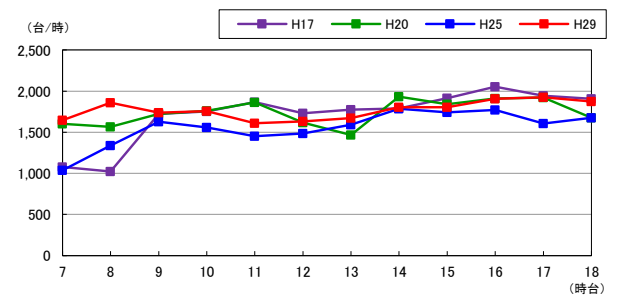
【②からの交通量】



【③からの交通量】

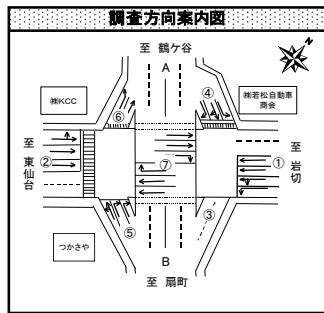


【④からの交通量】





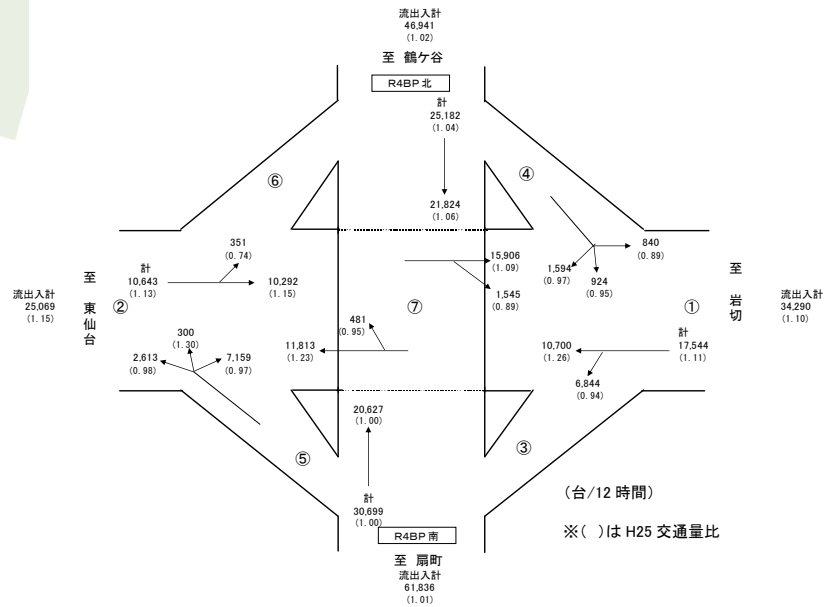
# <宮-9> 燕沢交差点（宮城野区）



## ●調査日時

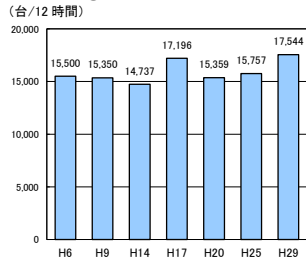
平成 29 年 10 月 4 日（水）7:00~19:00（12 時間）

## ●方向別交通量（台/12 時間）

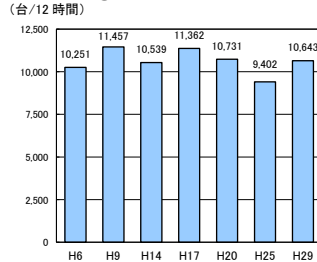


## ●過年度交通量との比較（台/12 時間）

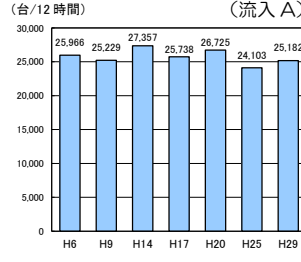
【①からの交通量】



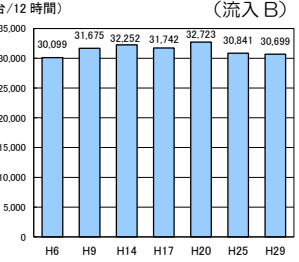
【②からの交通量】



【R4BP 上りからの交通量】（流入 A）

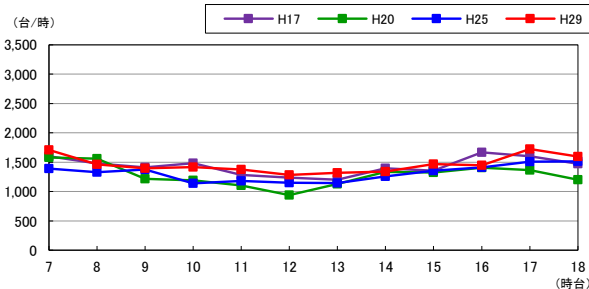


【R4BP 下りからの交通量】（流入 B）

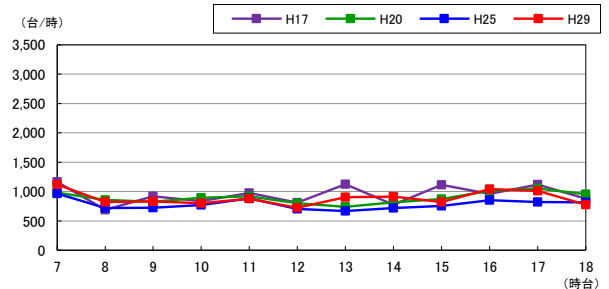


## ●時間帯別交通量（台/時）

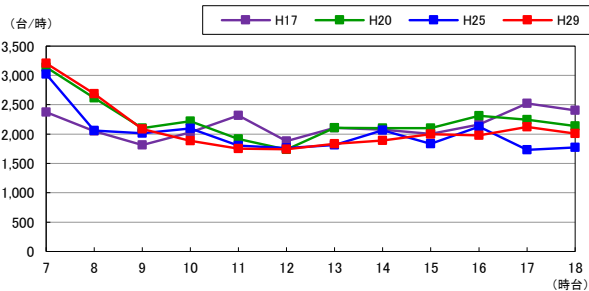
【①からの交通量】



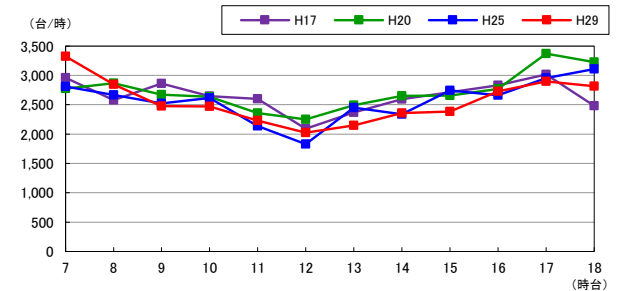
【②からの交通量】



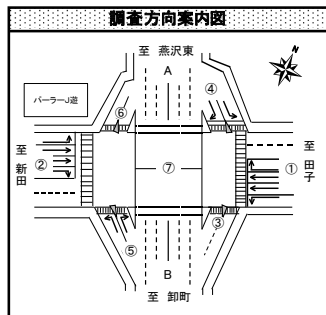
【R4BP 北からの交通量】（流入 A）



【R4BP 南からの交通量】（流入 B）



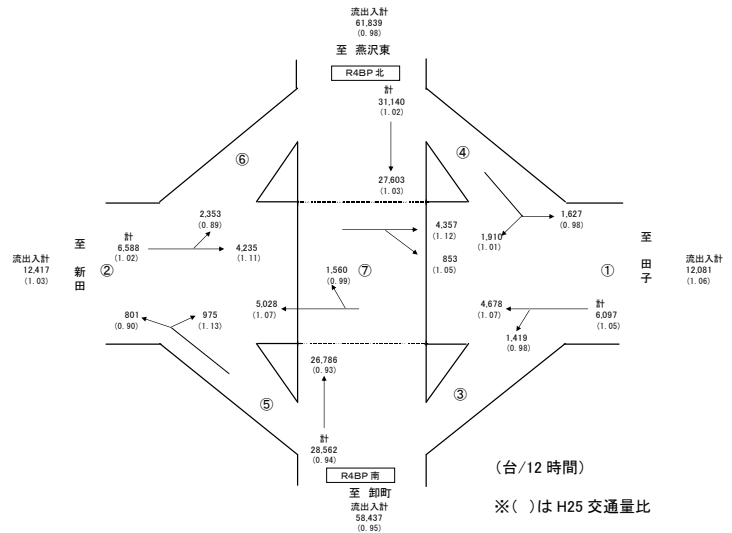
# <宮-10> 小鶴交差点（宮城野区）



## ●調査日時

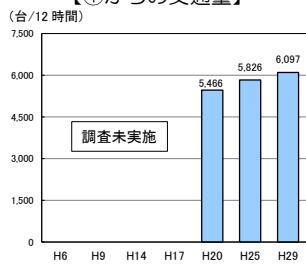
平成 29 年 10 月 4 日（水）7:00~19:00（12 時間）

## ●方向別交通量（台/12 時間）

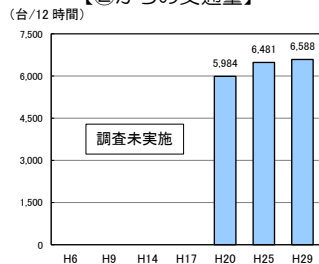


## ●過年度交通量との比較（台/12 時間）

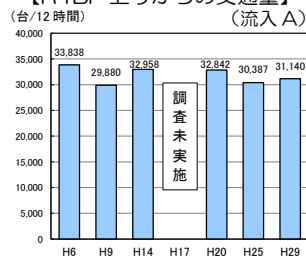
【①からの交通量】



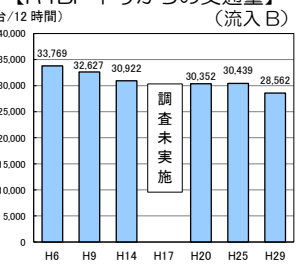
【②からの交通量】



【R4BP 上りからの交通量】 (流入 A)

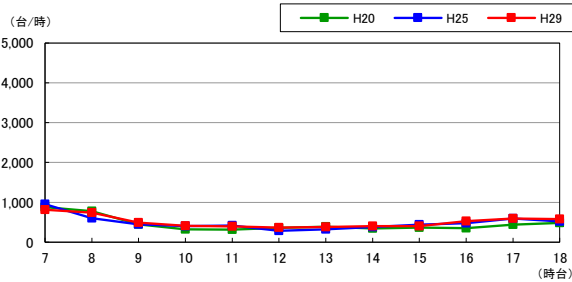


【R4BP 下りからの交通量】 (流入 B)

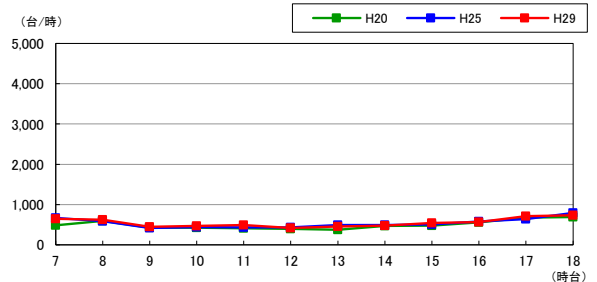


## ●時間帯別交通量（台/時）

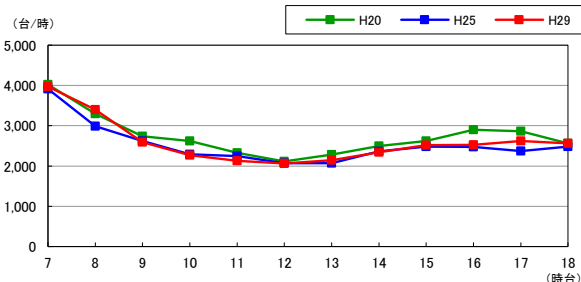
【①からの交通量】



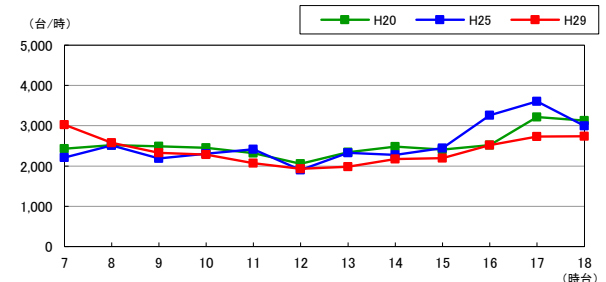
【②からの交通量】



【R4BP 北からの交通量】 (流入 A)



【R4BP 南からの交通量】 (流入 B)



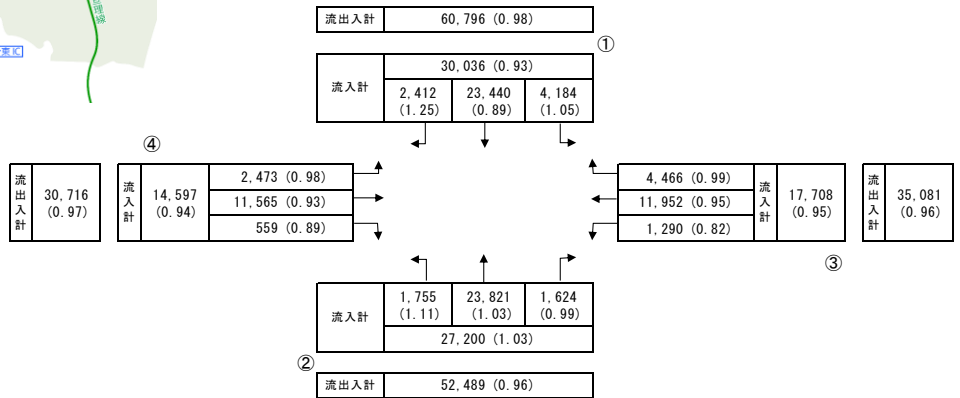
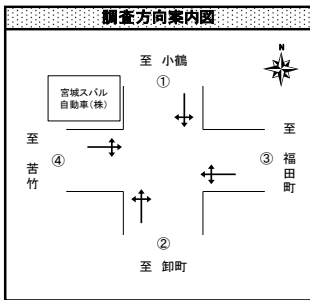
# <宮-11> 苦竹交差点（宮城野区）



## ●調査日時

平成 29 年 10 月 4 日（水）7:00~19:00（12 時間）

## ●方向別交通量（台/12 時間）

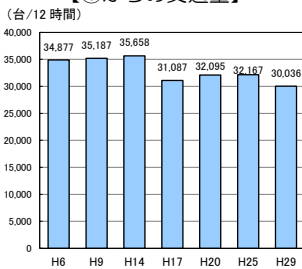


(台/12 時間)

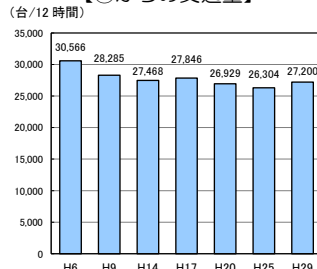
※( )は H25 交通量比

## ●過年度交通量との比較（台/12 時間）

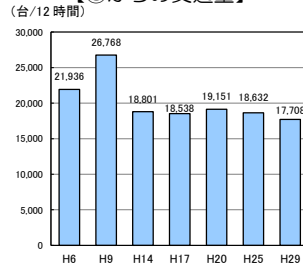
【①からの交通量】



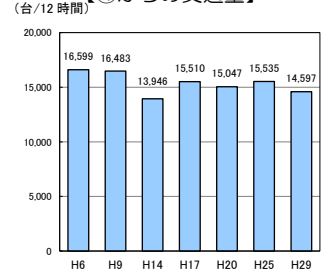
【②からの交通量】



【③からの交通量】

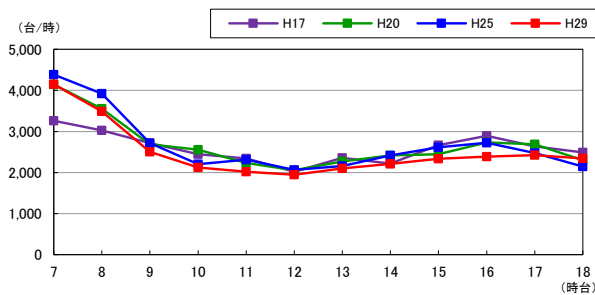


【④からの交通量】

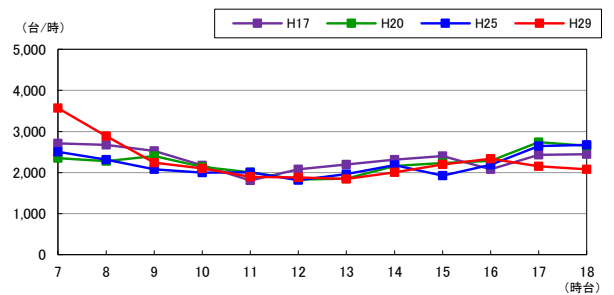


## ●時間帯別交通量（台/時）

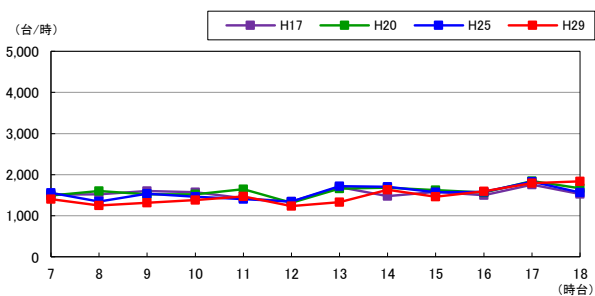
【①からの交通量】



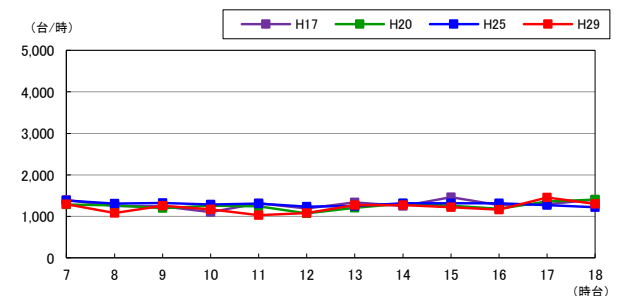
【②からの交通量】



【③からの交通量】



【④からの交通量】



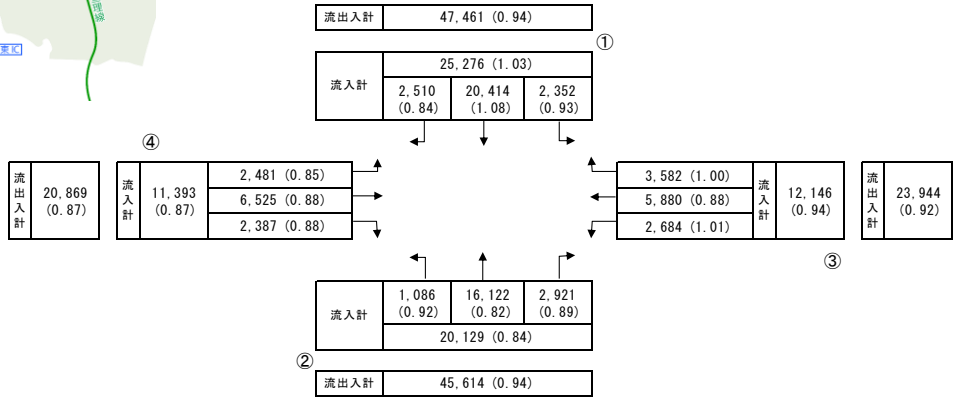
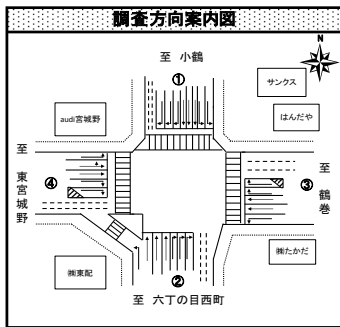
# <宮-12> 箱堤交差点（宮城野区）



## ●調査日時

平成 29 年 10 月 4 日（水） 7:00~19:00（12 時間）

## ●方向別交通量（台/12 時間）

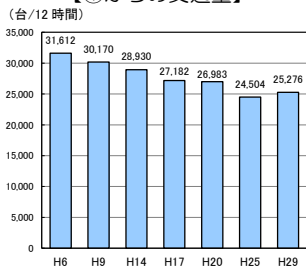


(台/12 時間)

※( )は H25 交通量比

## ●過年度交通量との比較（台/12 時間）

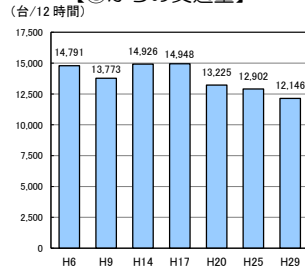
【①からの交通量】



【②からの交通量】



【③からの交通量】

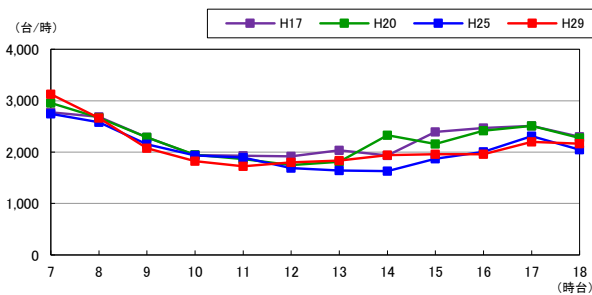


【④からの交通量】

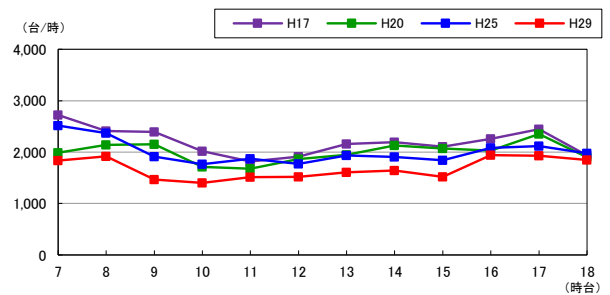


## ●時間帯別交通量（台/時）

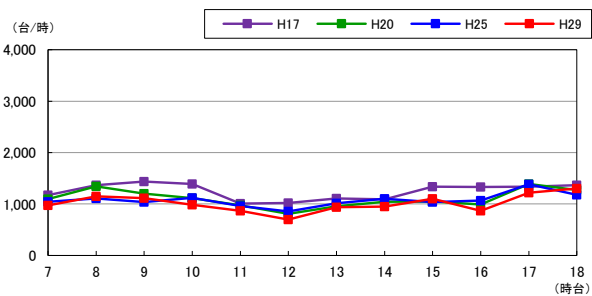
【①からの交通量】



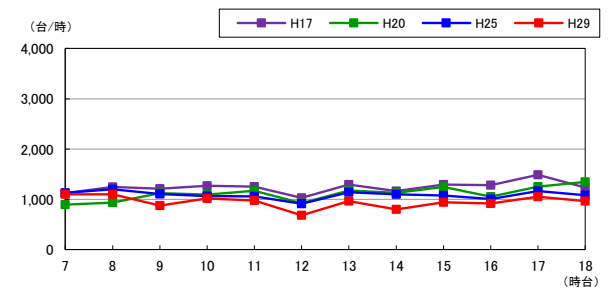
【②からの交通量】



【③からの交通量】



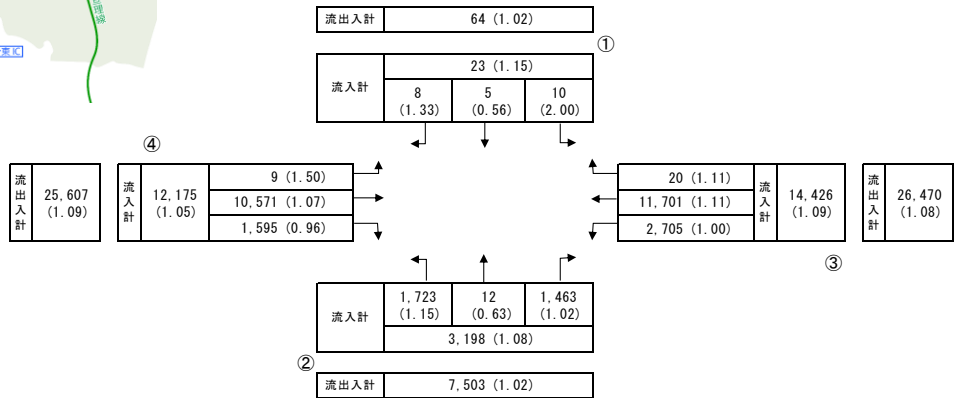
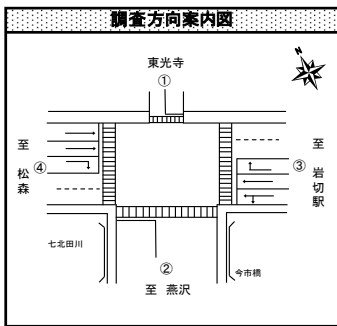
【④からの交通量】



# <宮-13> 今市橋交差点（宮城野区）

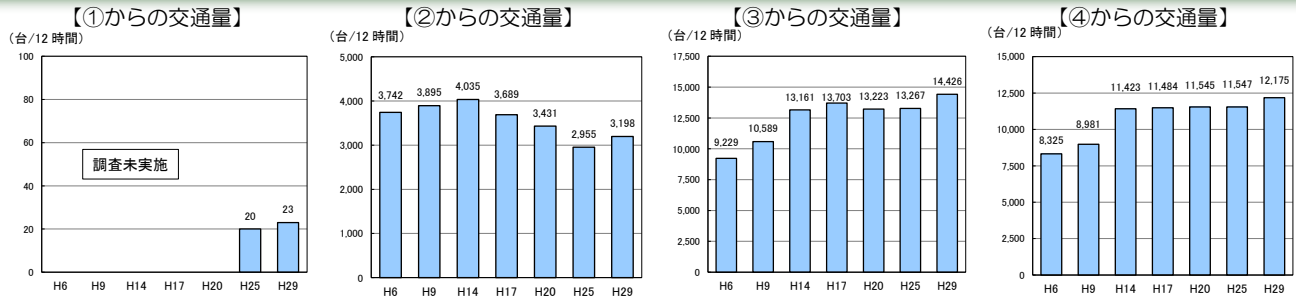


- 調査日時  
平成 29 年 10 月 4 日（水）7:00~19:00（12 時間）
- 方向別交通量（台/12 時間）

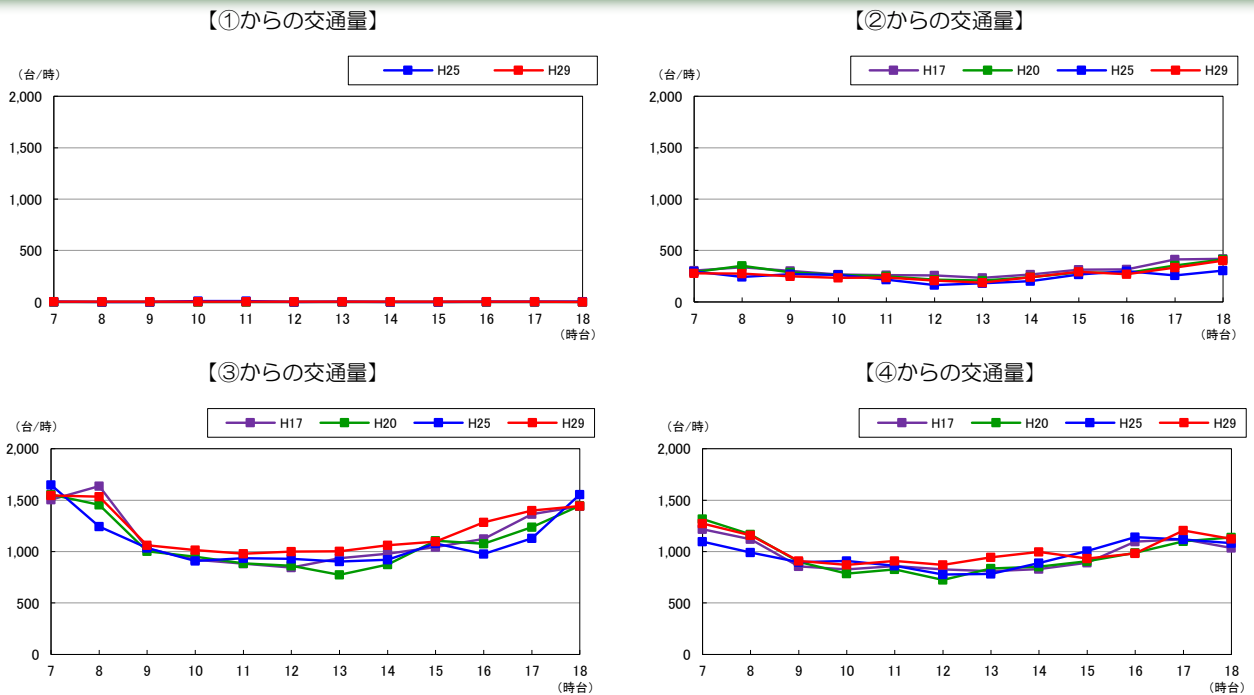


(台/12 時間)  
※( )は H25 交通量比

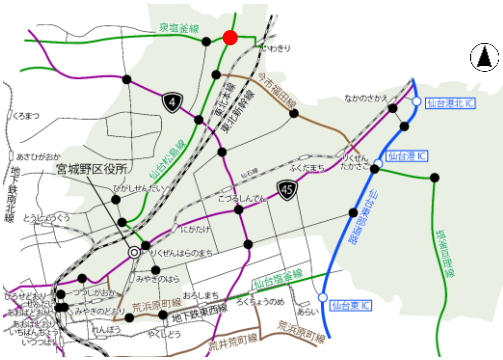
## ●過年度交通量との比較（台/12 時間）



## ●時間帯別交通量（台/時）



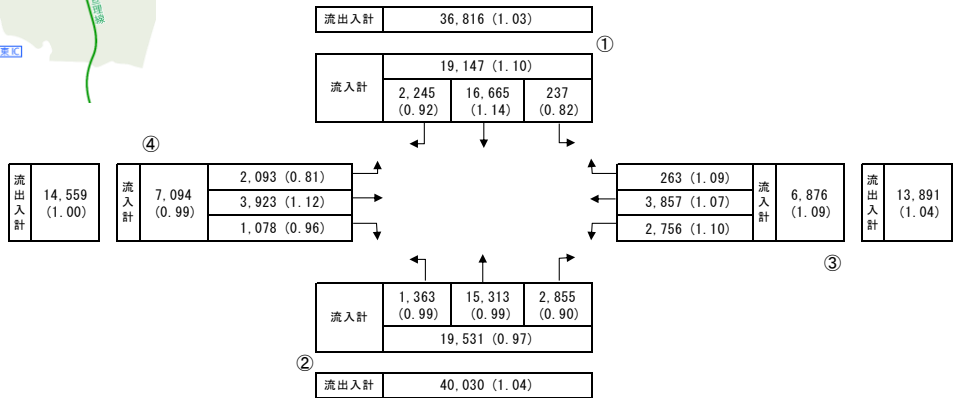
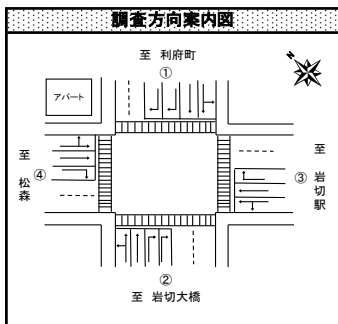
# <宮-14> 洞ノ口交差点（宮城野区）



## ●調査日時

平成 29 年 10 月 4 日（水）7:00~19:00（12 時間）

## ●方向別交通量（台/12 時間）

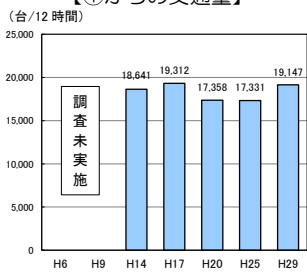


(台/12 時間)

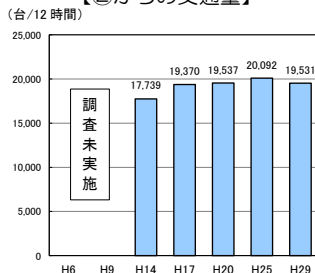
※( )は H25 交通量比

## ●過年度交通量との比較（台/12 時間）

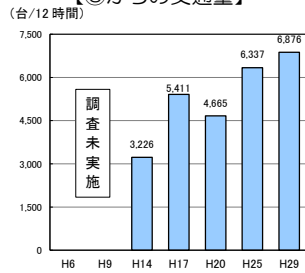
【①からの交通量】



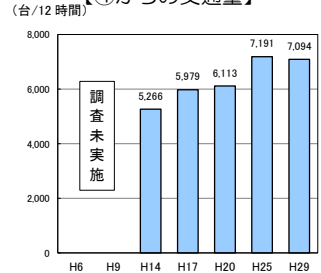
【②からの交通量】



【③からの交通量】

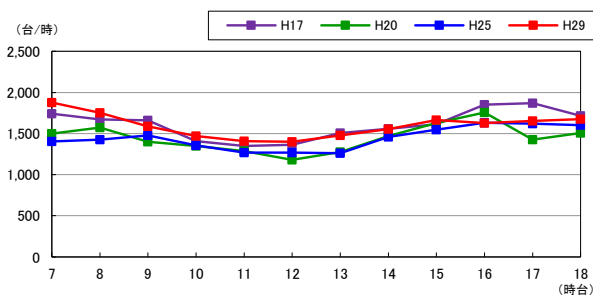


【④からの交通量】

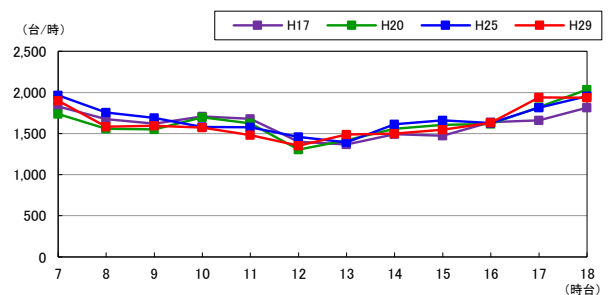


## ●時間帯別交通量（台/時）

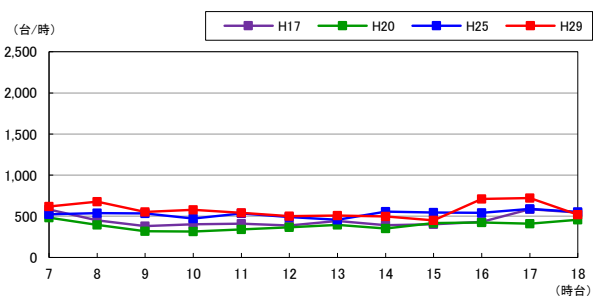
【①からの交通量】



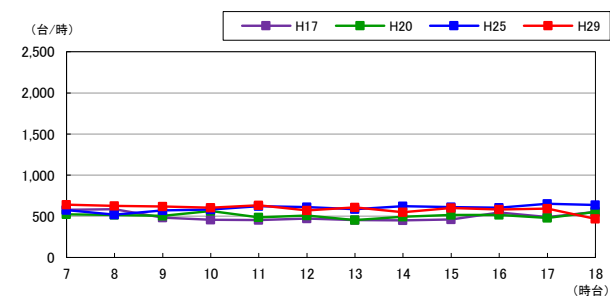
【②からの交通量】



【③からの交通量】



【④からの交通量】



# <宮-15> 今市東交差点（宮城野区）

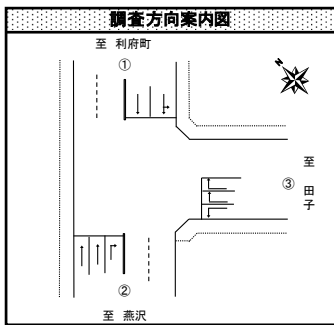


## ●調査日時

平成 29 年 10 月 4 日（水）7:00~19:00（12 時間）

## ●方向別交通量（台/12 時間）

流出入計	41,670 (1.12)	
流入計	21,459 (1.15)	
	-	17,100 (1.18)
	-	4,359 (1.04)
流出計	4,488 (0.99)	-
	-	5,301 (0.99)
	813 (1.03)	-
流入計	-	15,723 (1.12)
	-	1,028 (0.89)
	16,751 (1.10)	
流出入計	34,664 (1.14)	

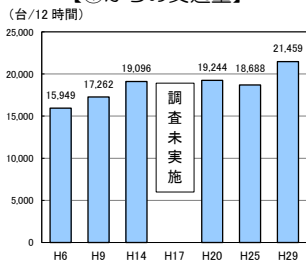


(台/12 時間)

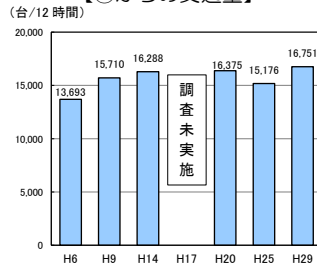
※( )は H25 交通量比

## ●過年度交通量との比較（台/12 時間）

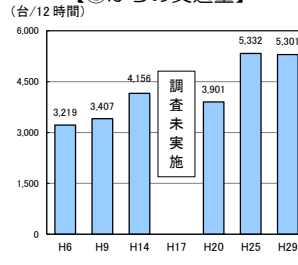
【①からの交通量】



【②からの交通量】

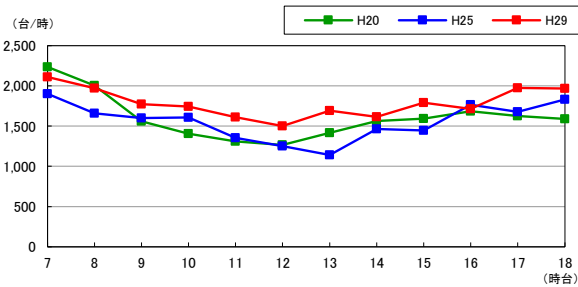


【③からの交通量】

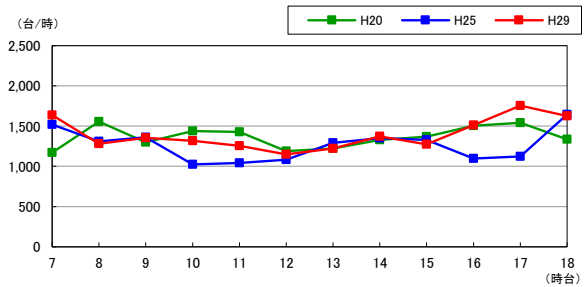


## ●時間帯別交通量（台/時）

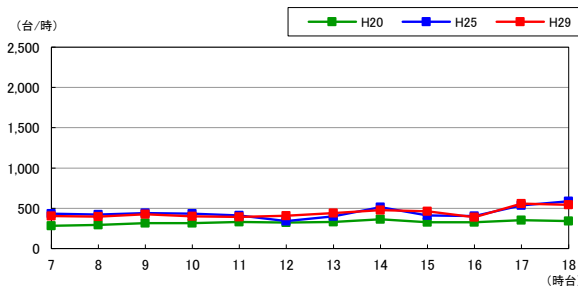
【①からの交通量】



【②からの交通量】



【③からの交通量】



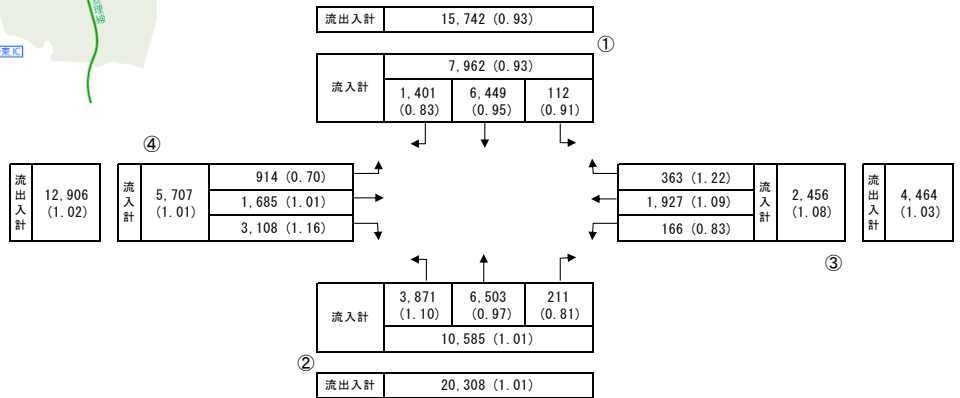
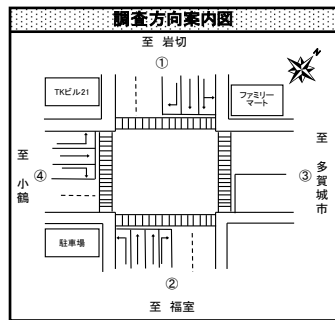
# <宮-16> 田子交差点（宮城野区）



## ●調査日時

平成 29 年 10 月 4 日（水）7:00~19:00（12 時間）

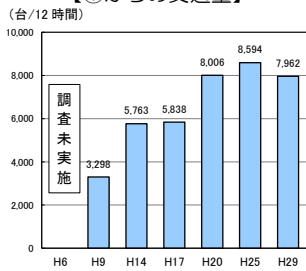
## ●方向別交通量（台/12 時間）



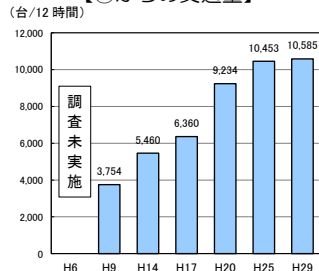
(台/12 時間)  
※( )は H25 交通量比

## ●過年度交通量との比較（台/12 時間）

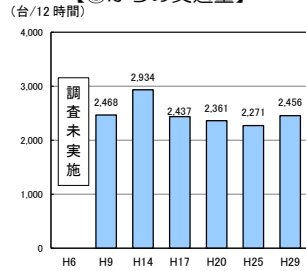
【①からの交通量】



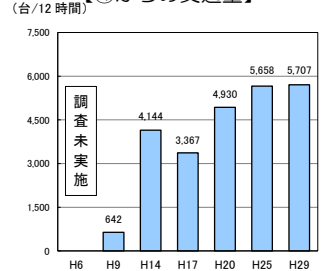
【②からの交通量】



【③からの交通量】

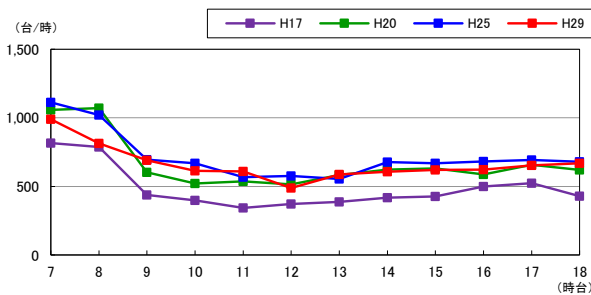


【④からの交通量】

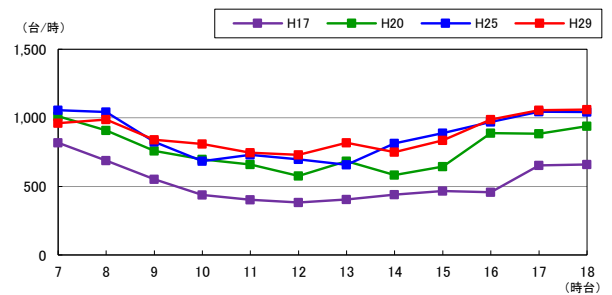


## ●時間帯別交通量（台/時）

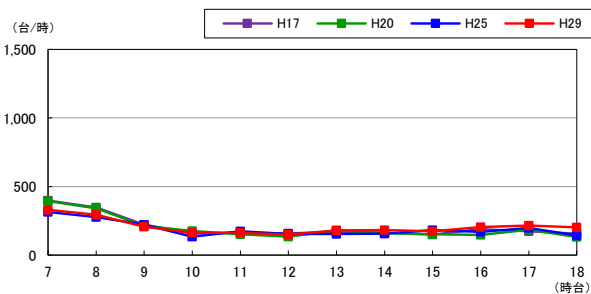
【①からの交通量】



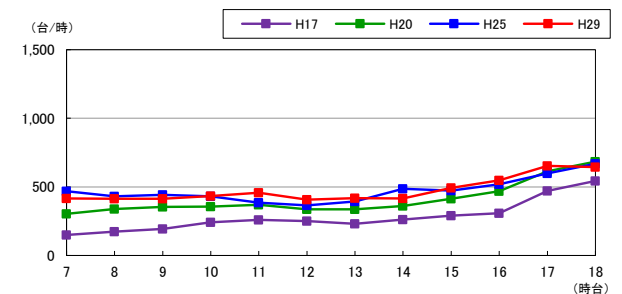
【②からの交通量】



【③からの交通量】



【④からの交通量】





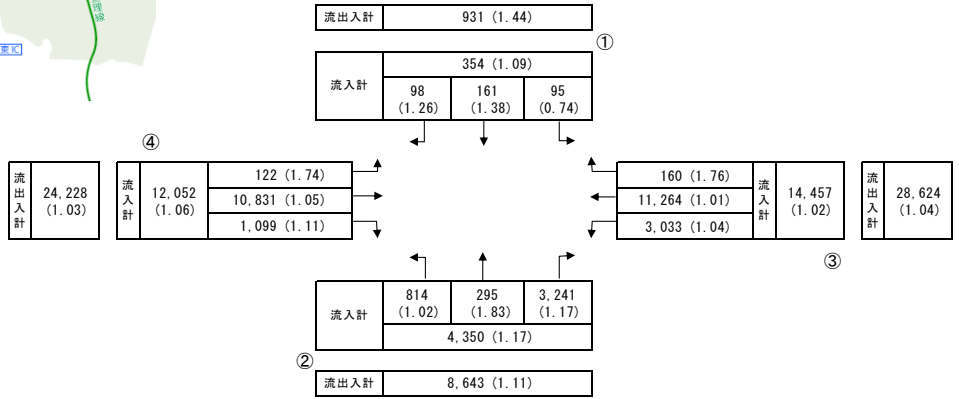
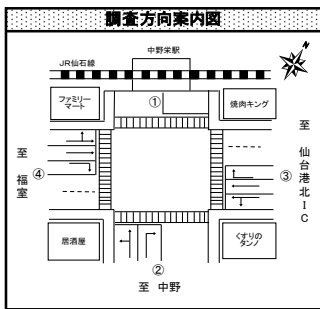
# <宮-17> 中野栄駅前交差点（宮城野区）



## ●調査日時

平成 29 年 10 月 4 日（水）7:00~19:00（12 時間）

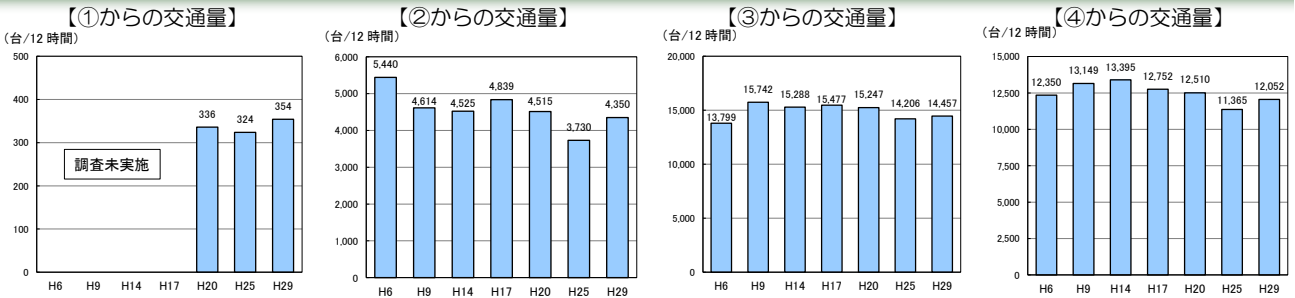
## ●方向別交通量（台/12 時間）



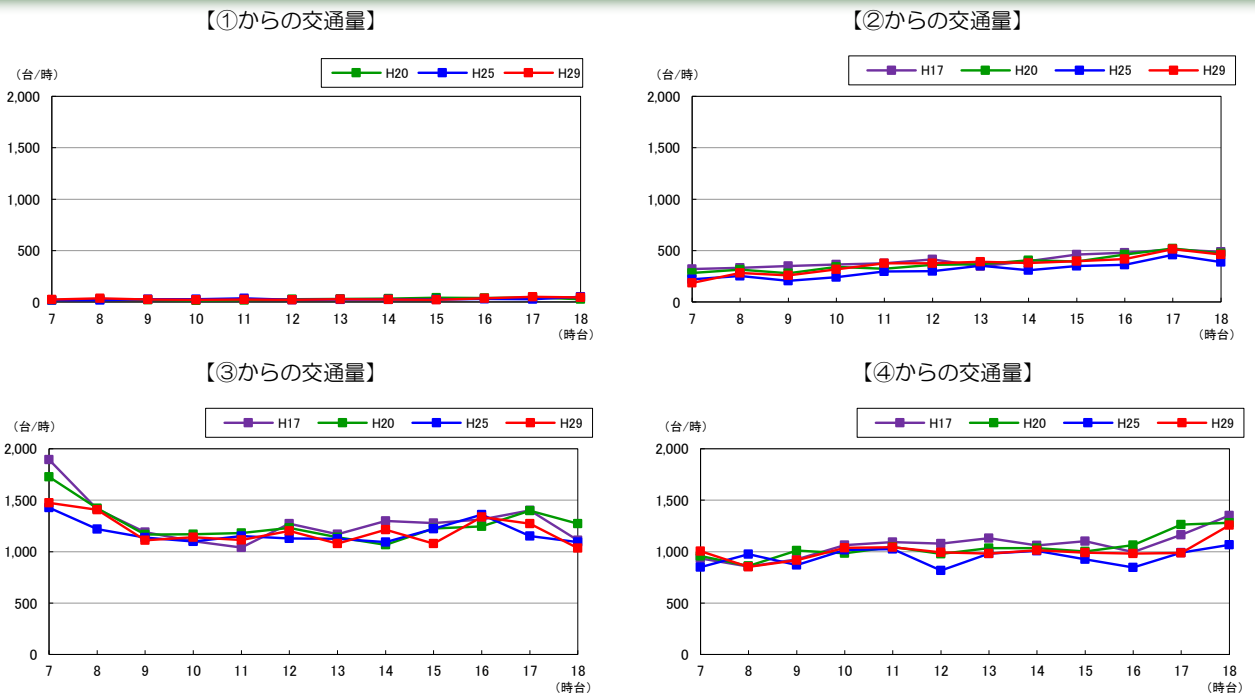
(台/12 時間)

※( )は H25 交通量比

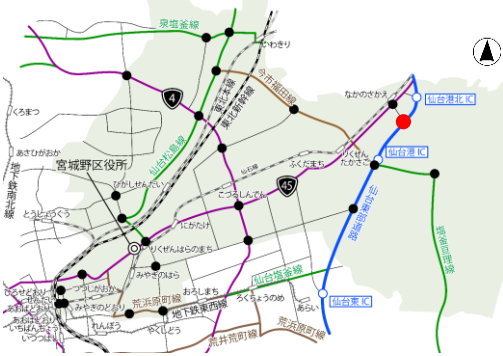
## ●過年度交通量との比較（台/12 時間）



## ●時間帯別交通量（台/時）



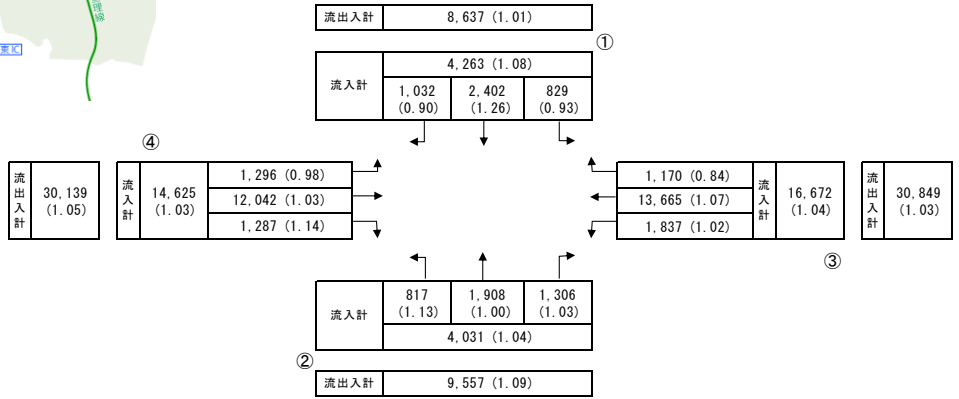
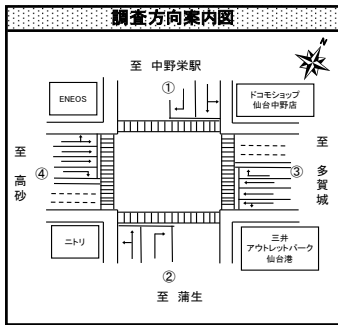
# <宮-18> 出花交差点 (宮城野区)



## ●調査日時

平成 29 年 10 月 4 日 (水) 7:00~19:00 (12 時間)

## ●方向別交通量 (台/12 時間)

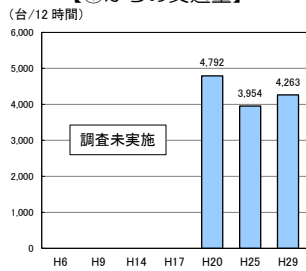


(台/12 時間)

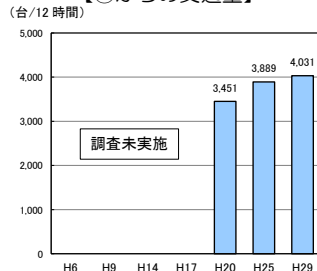
※( )は H25 交通量比

## ●過年度交通量との比較 (台/12 時間)

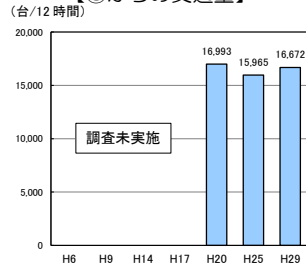
【①からの交通量】



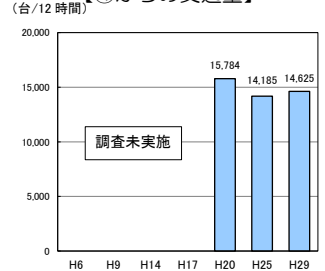
【②からの交通量】



【③からの交通量】

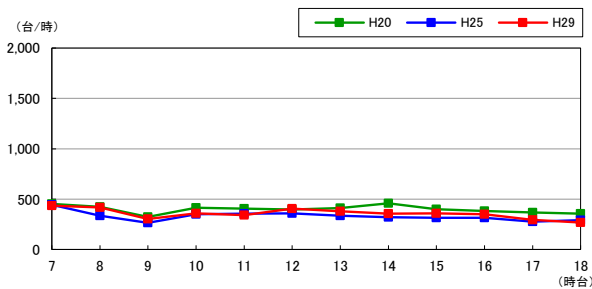


【④からの交通量】

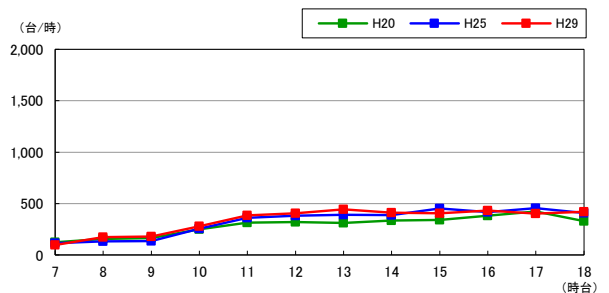


## ●時間帯別交通量 (台/時)

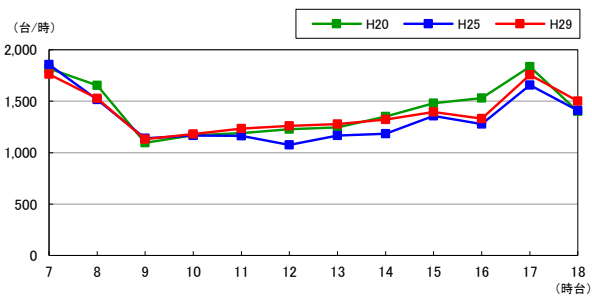
【①からの交通量】



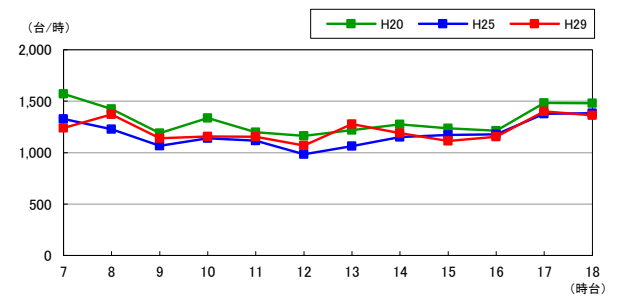
【②からの交通量】



【③からの交通量】



【④からの交通量】



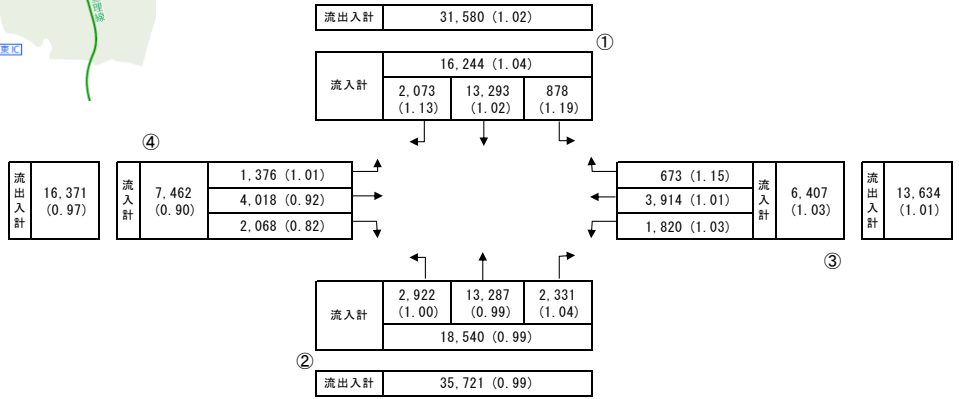
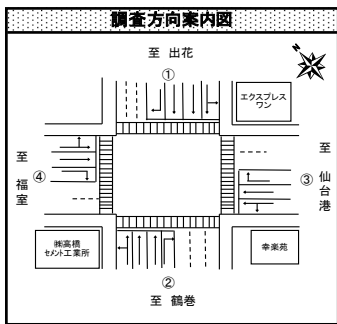
# <宮-19> 中野石橋交差点 (宮城野区)



## ●調査日時

平成 29 年 10 月 4 日 (水) 7:00~19:00 (12 時間)

## ●方向別交通量 (台/12 時間)

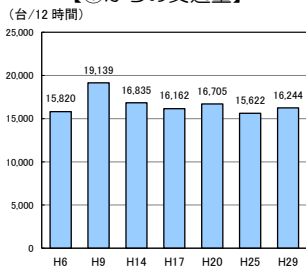


(台/12 時間)

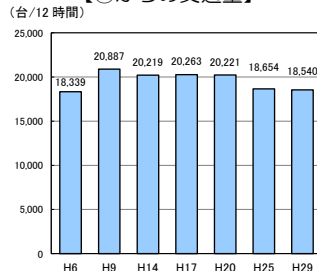
※( )は H25 交通量比

## ●過年度交通量との比較 (台/12 時間)

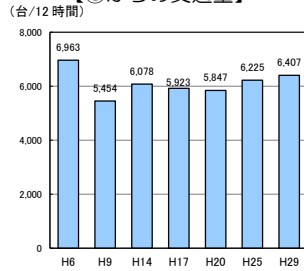
【①からの交通量】



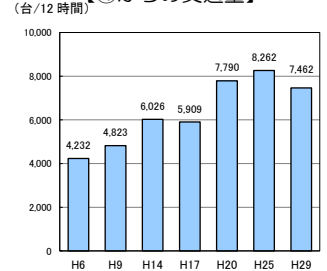
【②からの交通量】



【③からの交通量】

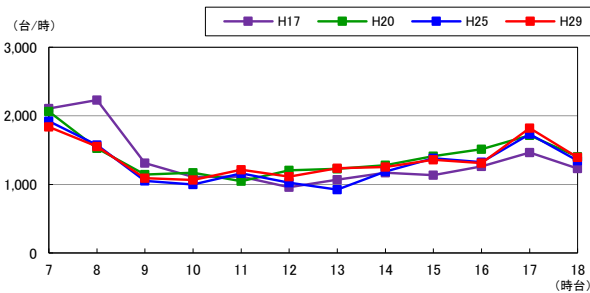


【④からの交通量】

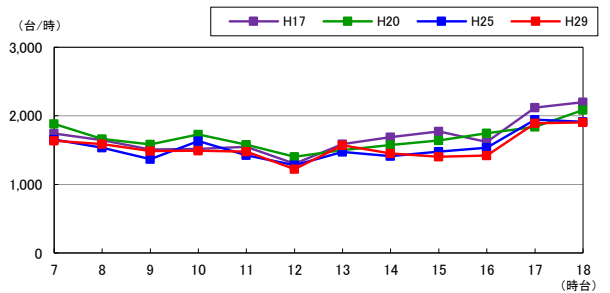


## ●時間帯別交通量 (台/時)

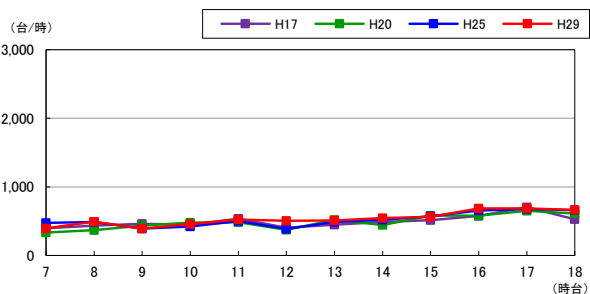
【①からの交通量】



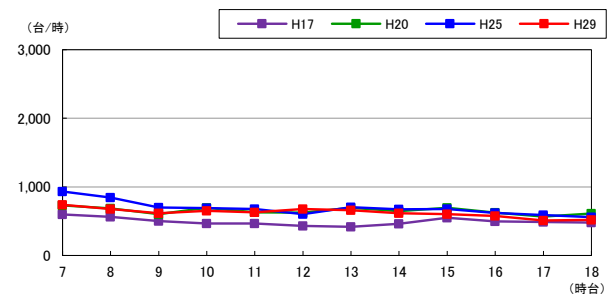
【②からの交通量】



【③からの交通量】



【④からの交通量】



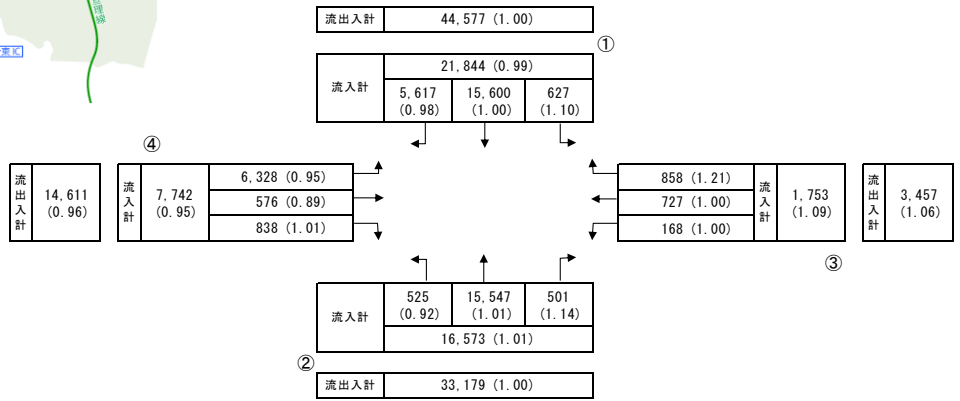
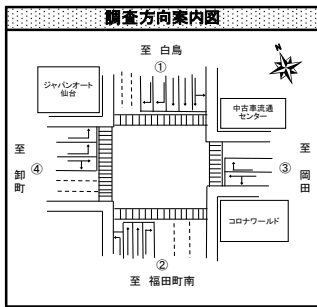
# <宮-20> 鶴巻交差点（宮城野区）



## ●調査日時

平成 29 年 10 月 4 日（水）7:00~19:00（12 時間）

## ●方向別交通量（台/12 時間）

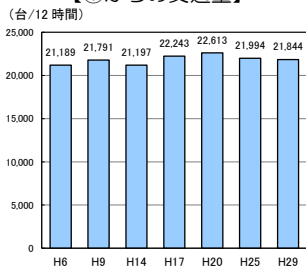


(台/12 時間)

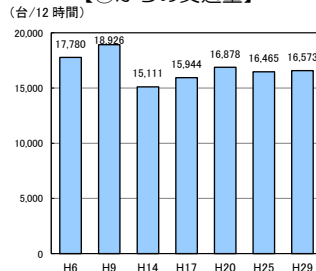
※( )は H25 交通量比

## ●過年度交通量との比較（台/12 時間）

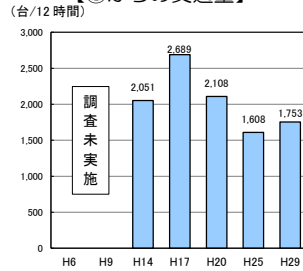
【①からの交通量】



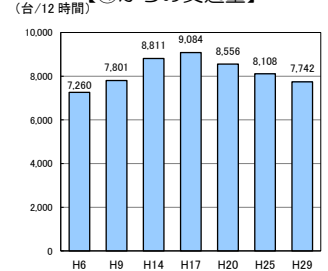
【②からの交通量】



【③からの交通量】

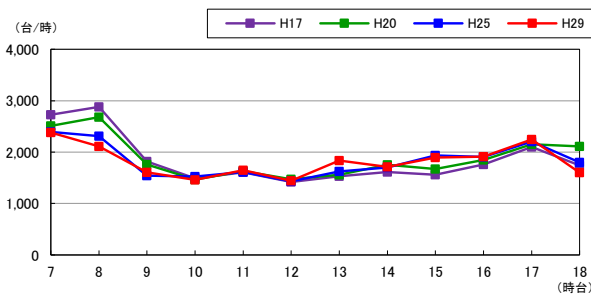


【④からの交通量】

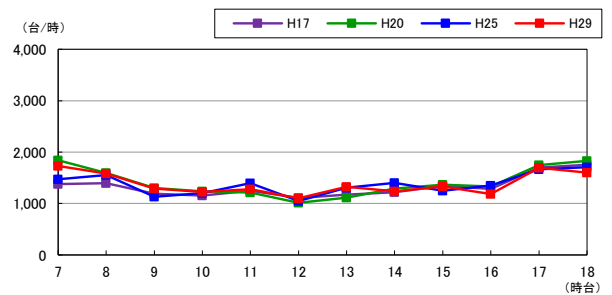


## ●時間帯別交通量（台/時）

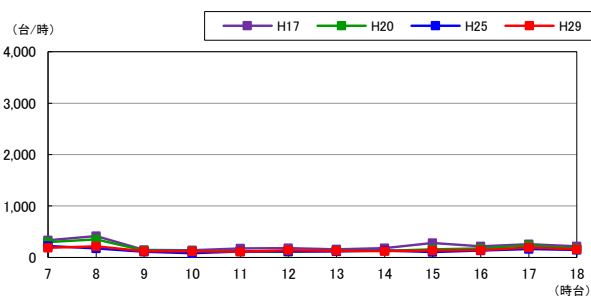
【①からの交通量】



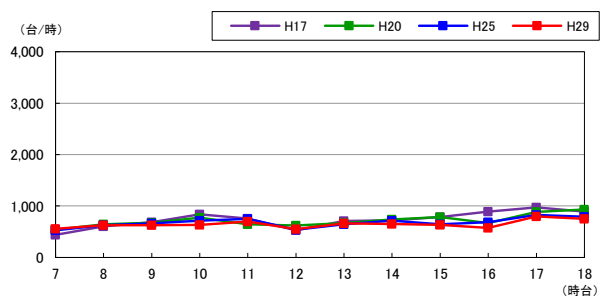
【②からの交通量】



【③からの交通量】



【④からの交通量】



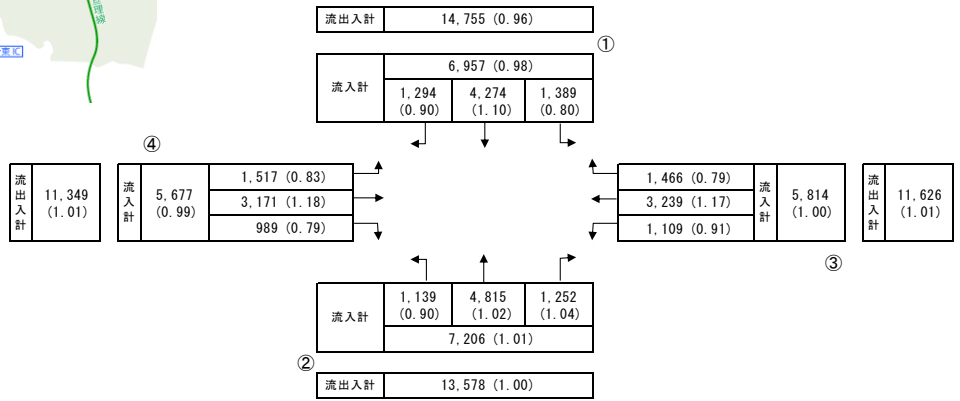
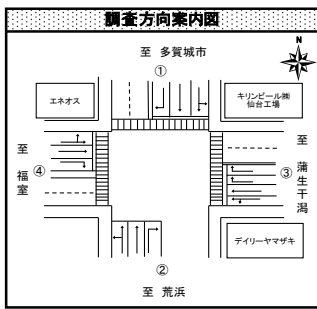
# <宮-21> 蒲生二本木交差点（宮城野区）



## ●調査日時

平成 29 年 10 月 4 日（水）7:00~19:00（12 時間）

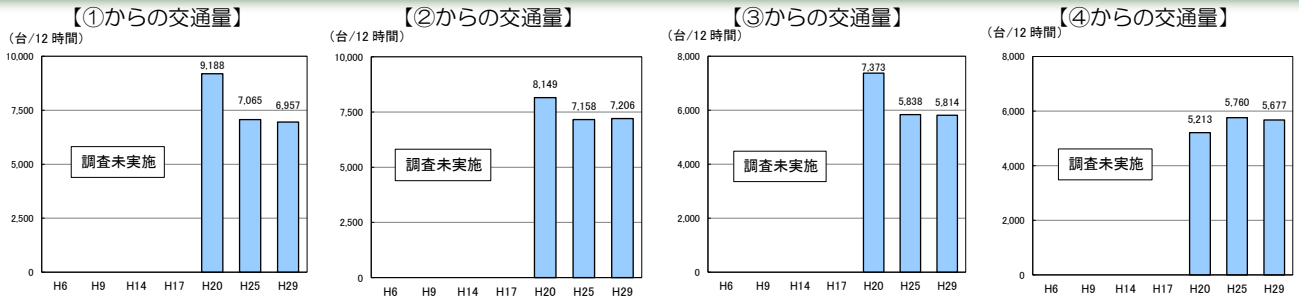
## ●方向別交通量（台/12 時間）



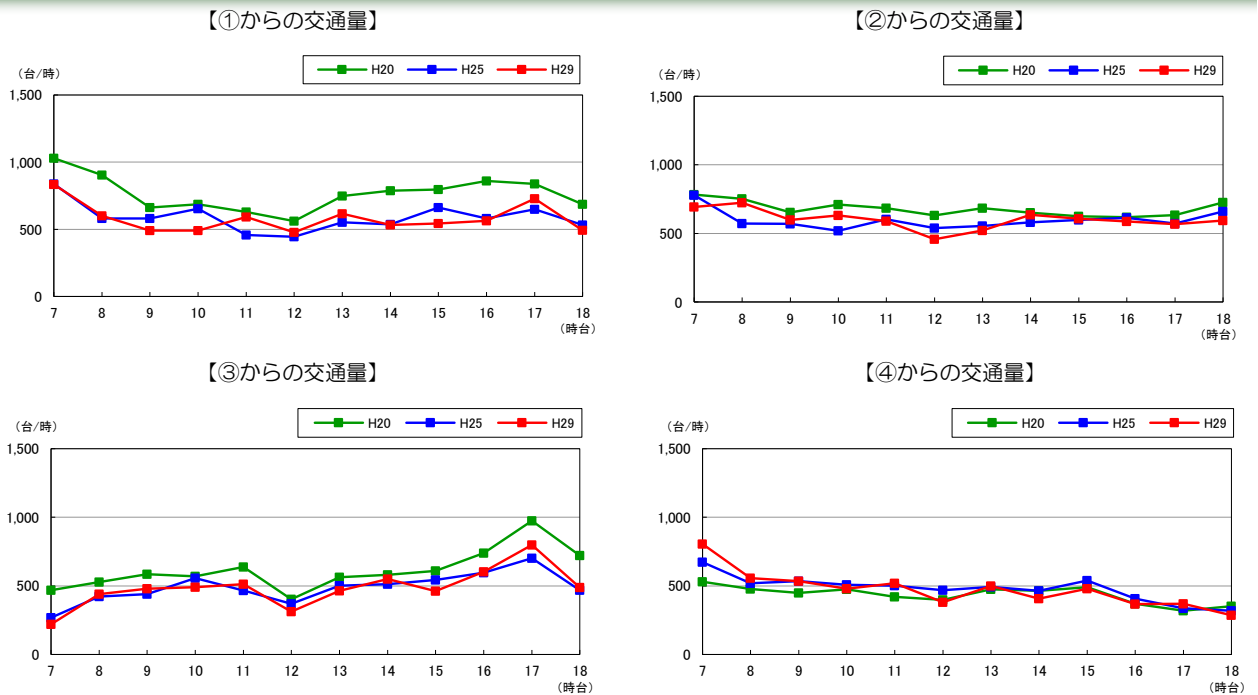
(台/12 時間)

※( )は H25 交通量比

## ●過年度交通量との比較（台/12 時間）



## ●時間帯別交通量（台/時）



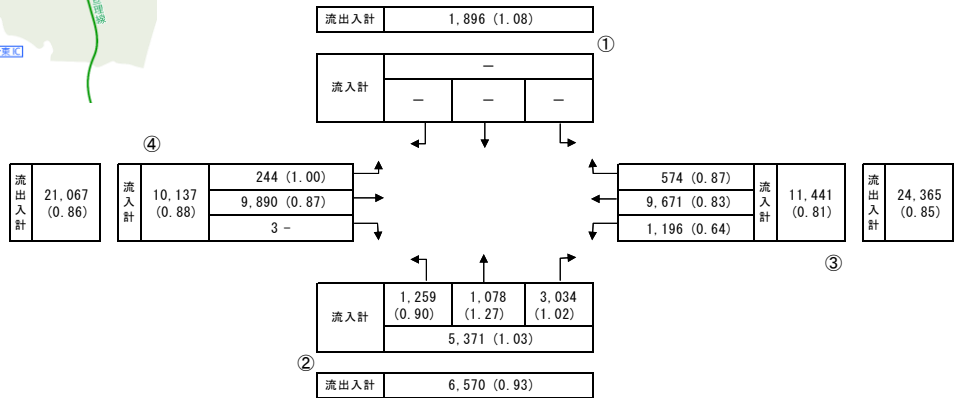
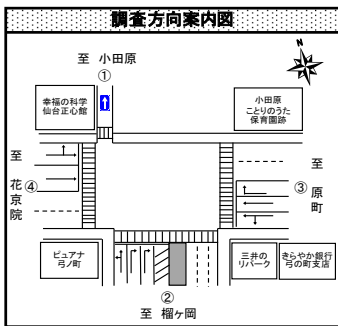
# <宮-22> 小田原弓ノ町交差点 (宮城野区)



## ●調査日時

平成 29 年 10 月 3 日 (火) 7:00~19:00 (12 時間)

## ●方向別交通量 (台/12 時間)

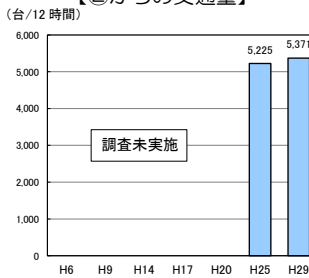


(台/12 時間)

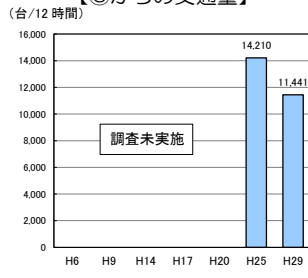
※( )は H25 交通量比

## ●過年度交通量との比較 (台/12 時間)

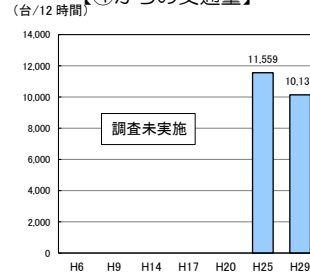
【②からの交通量】



【③からの交通量】

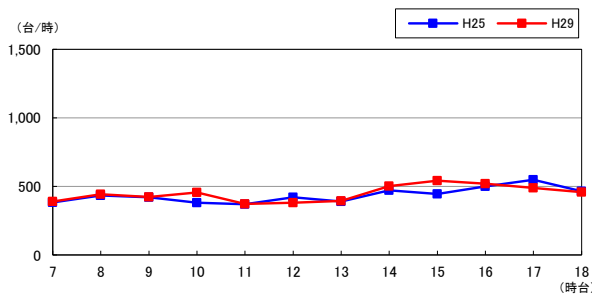


【④からの交通量】

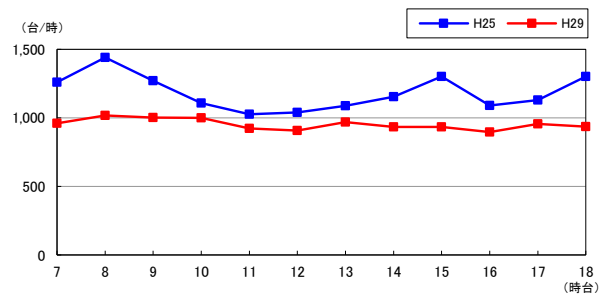


## ●時間帯別交通量 (台/時)

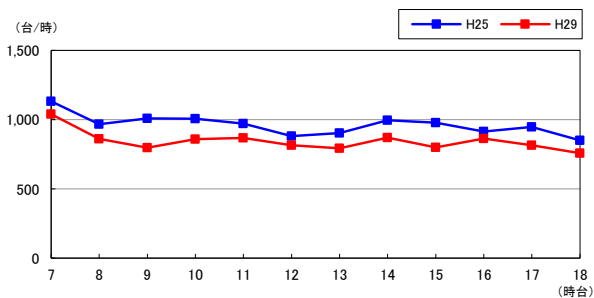
【②からの交通量】



【③からの交通量】



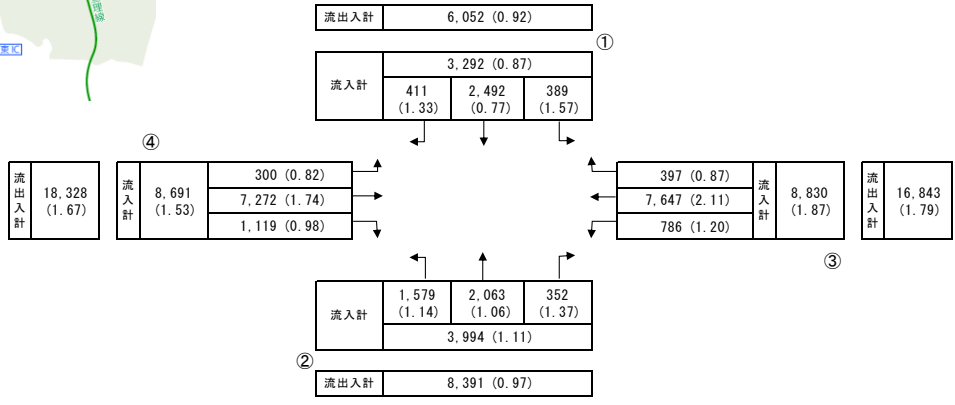
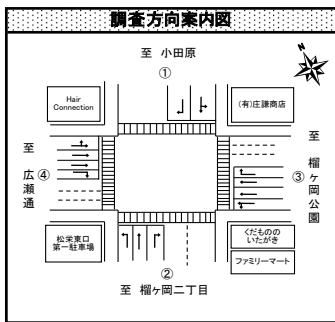
【④からの交通量】



# <宮-23> 二十人町交差点（宮城野区）

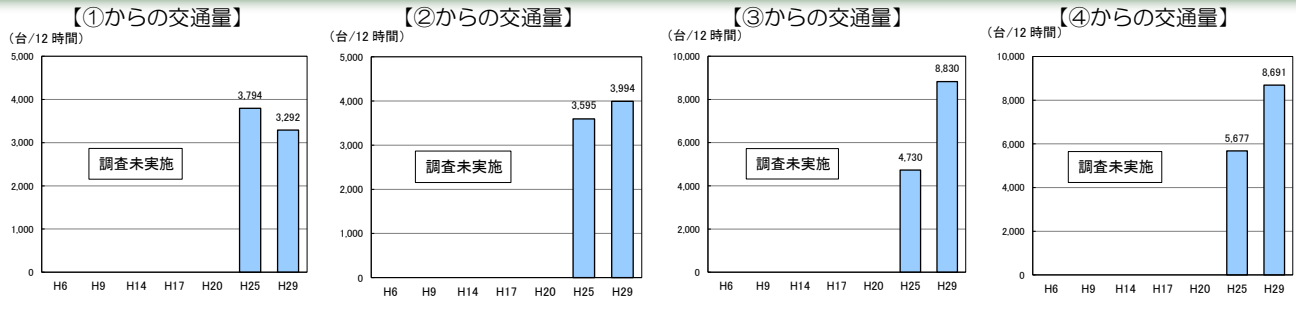


- 調査日時  
平成 29 年 10 月 3 日（火） 7:00~19:00（12 時間）
- 方向別交通量（台/12 時間）

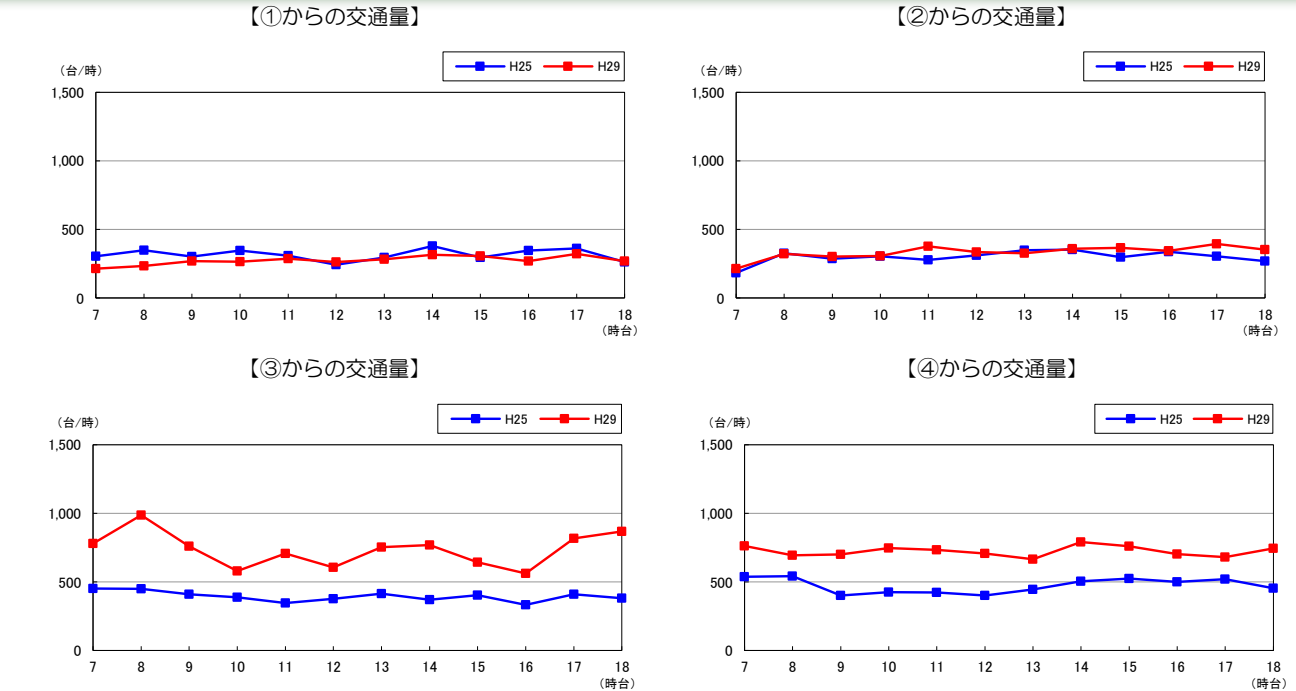


(台/12 時間)  
※( )は H25 交通量比

## ●過年度交通量との比較（台/12 時間）



## ●時間帯別交通量（台/時）



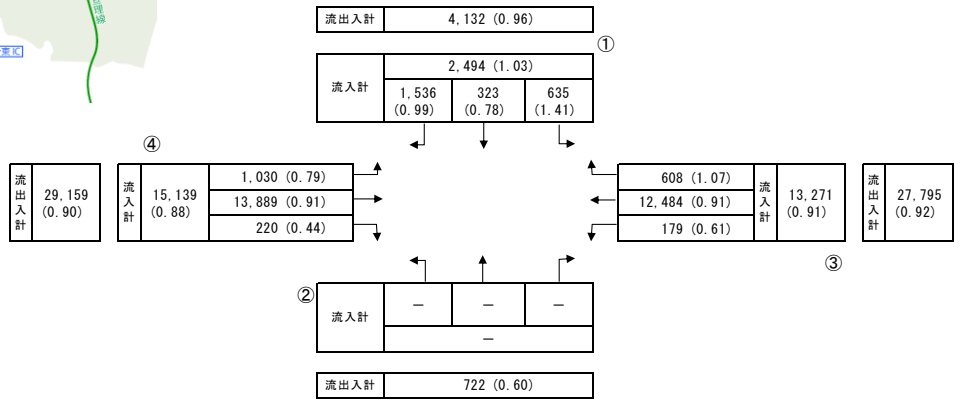
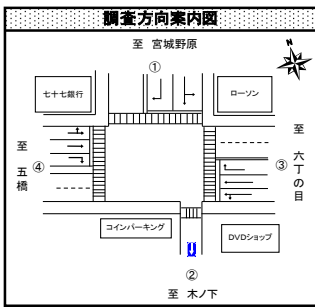
# <宮-24> 宮城野二丁目交差点（宮城野区）



## ●調査日時

平成 29 年 10 月 3 日（火） 7:00~19:00（12 時間）

## ●方向別交通量（台/12 時間）

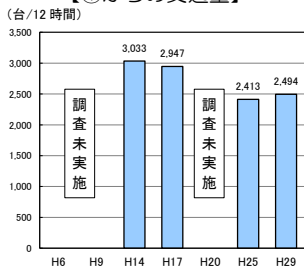


(台/12 時間)

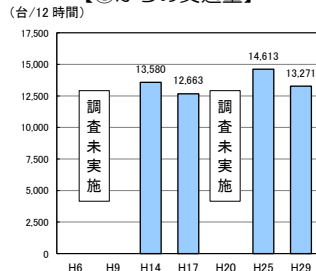
※( )は H25 交通量比

## ●過年度交通量との比較（台/12 時間）

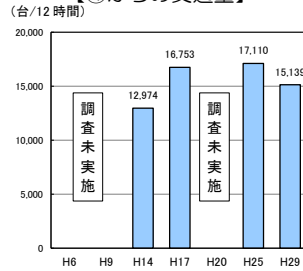
【①からの交通量】



【③からの交通量】

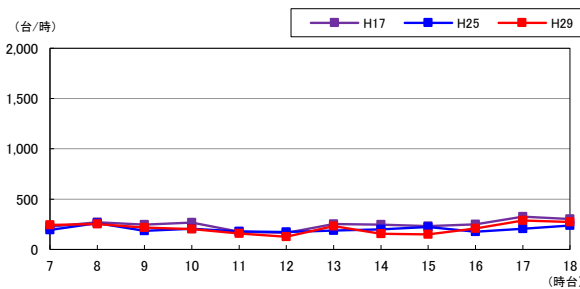


【④からの交通量】

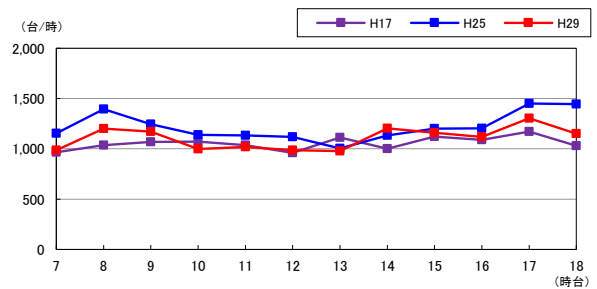


## ●時間帯別交通量（台/時）

【①からの交通量】



【③からの交通量】



【④からの交通量】

