

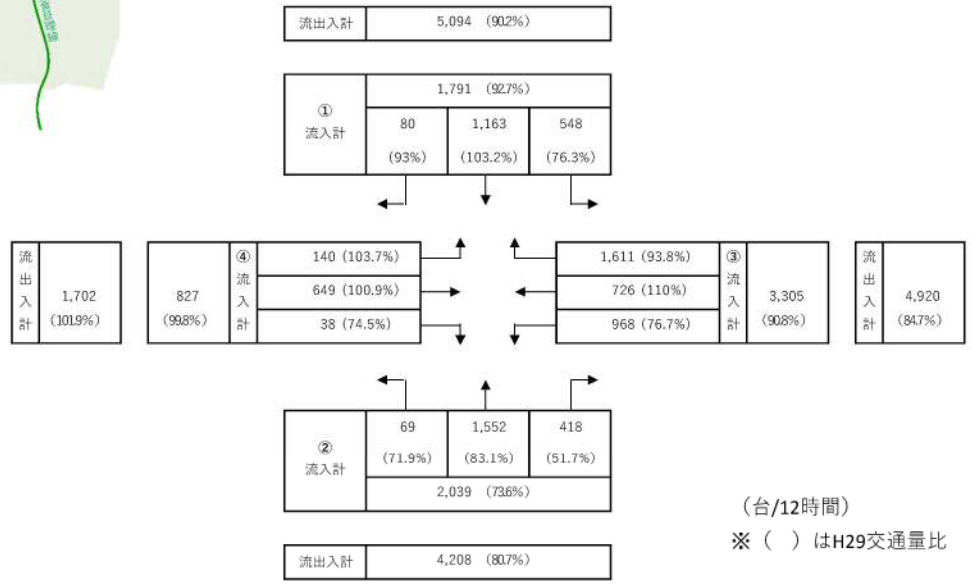
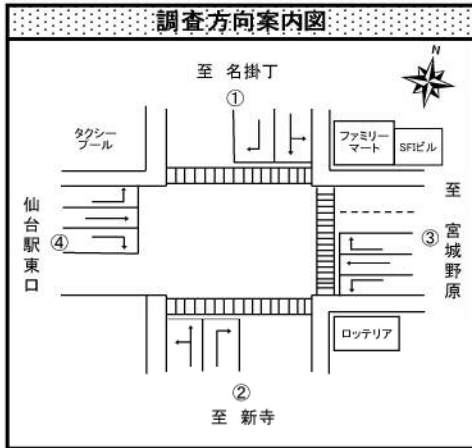
<地点：宮-1> 仙台駅東口（ロータリー前）交差点（宮城野区）



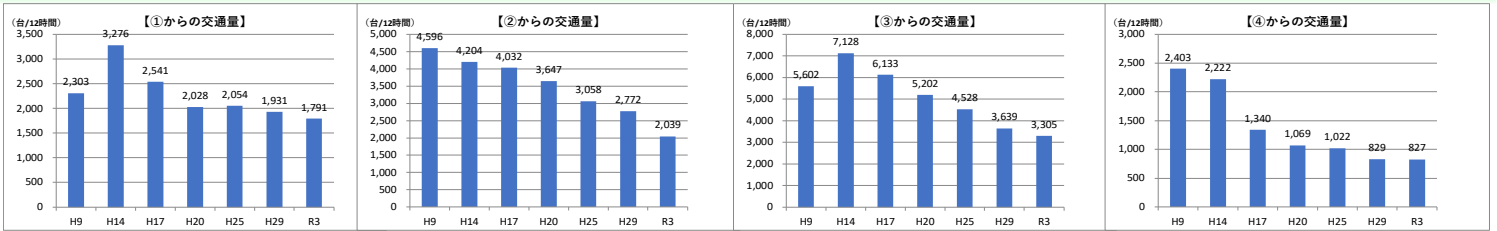
●調査日時

令和3年10月27日（水） 7:00~19:00（12時間）

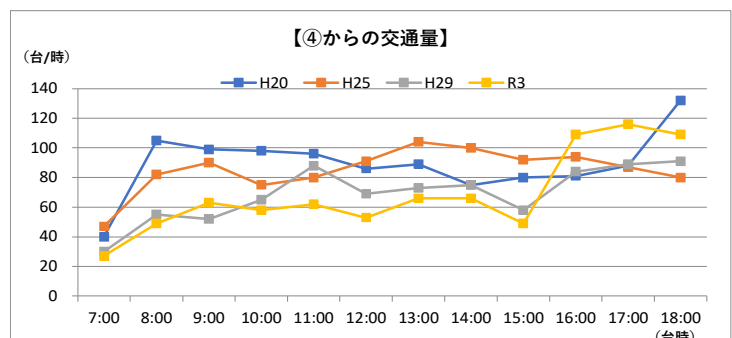
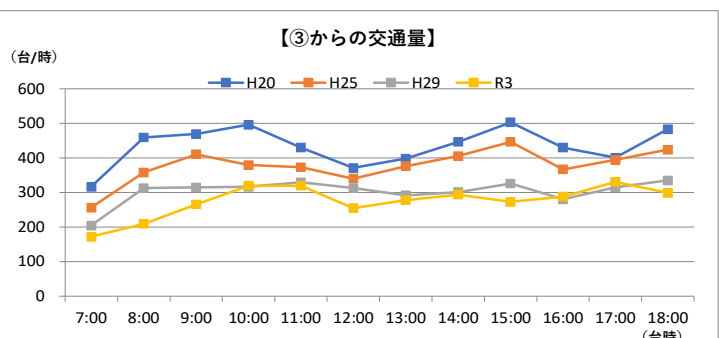
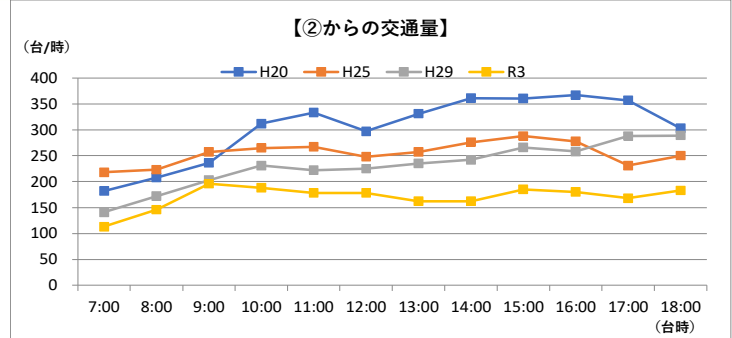
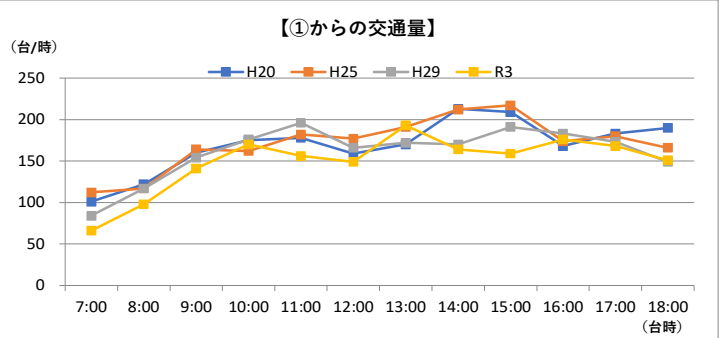
●方向別交通量（台/12時間）



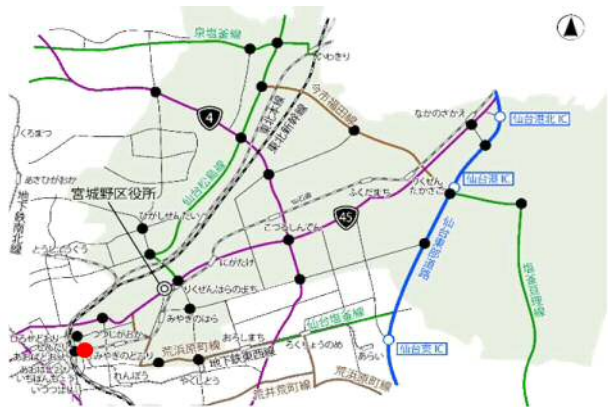
●過年度交通量との比較（台/12時間）



●時間帯別交通量（台/時）



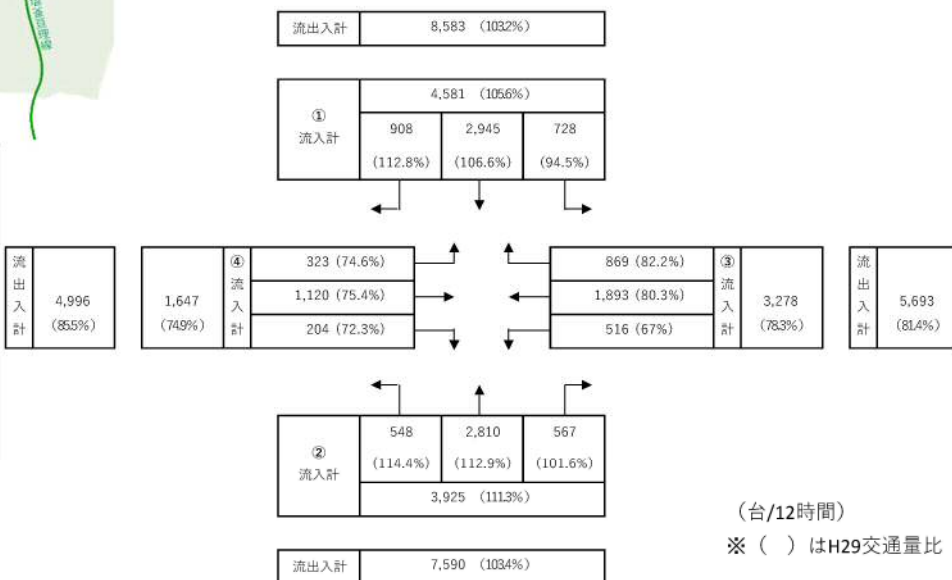
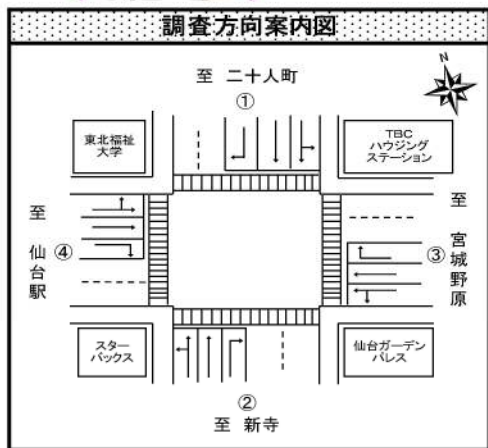
<地点：宮-2> 榴岡二丁目交差点（宮城野区）



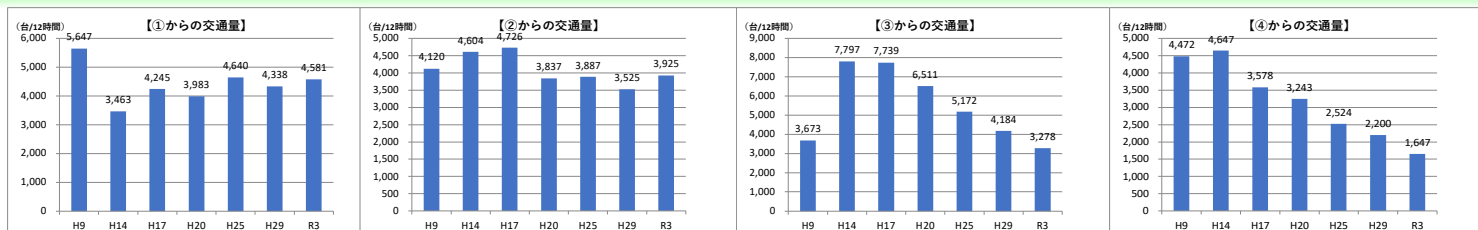
●調査日時

令和3年10月27日（水） 7:00~19:00（12時間）

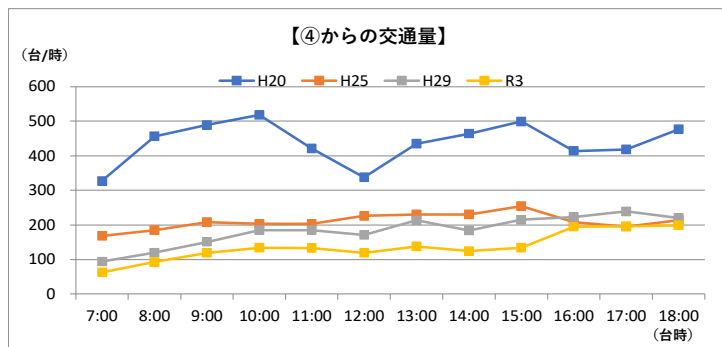
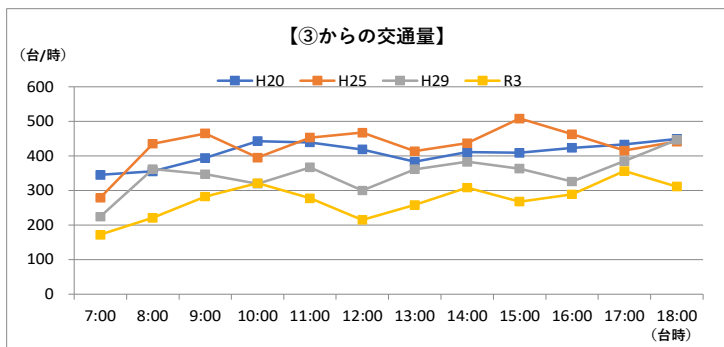
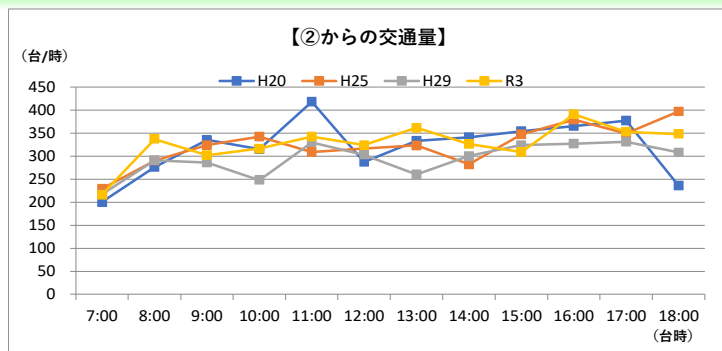
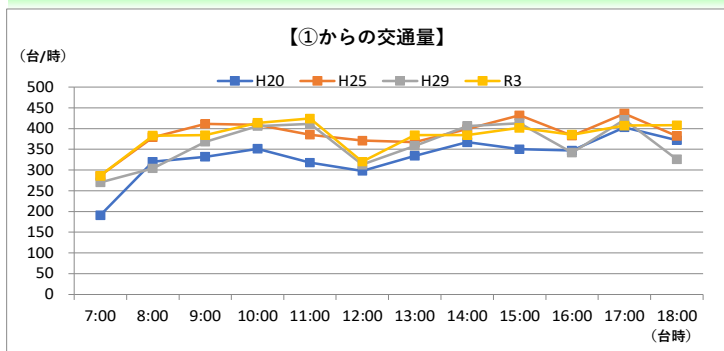
●方向別交通量（台/12時間）



●過年度交通量との比較（台/12時間）



●時間帯別交通量（台/時）



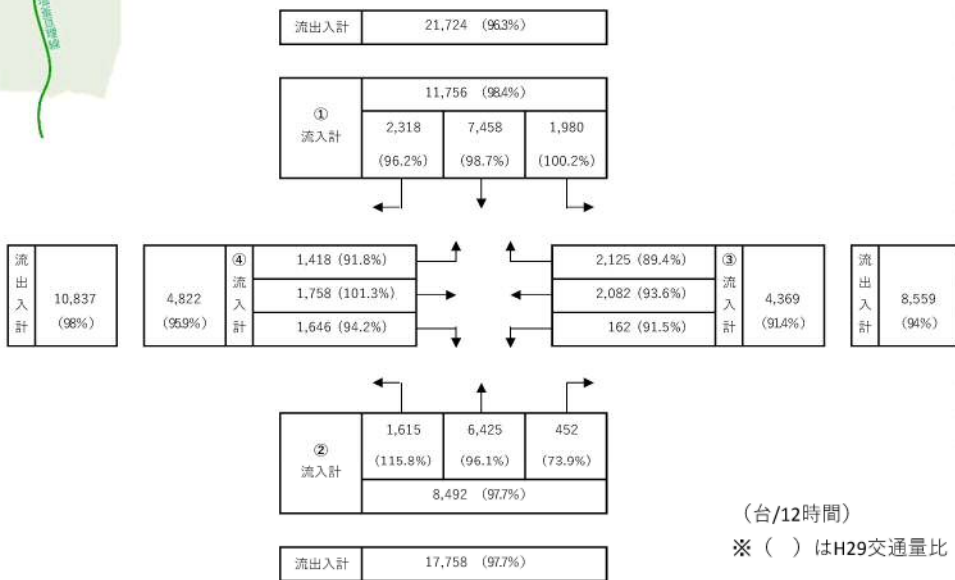
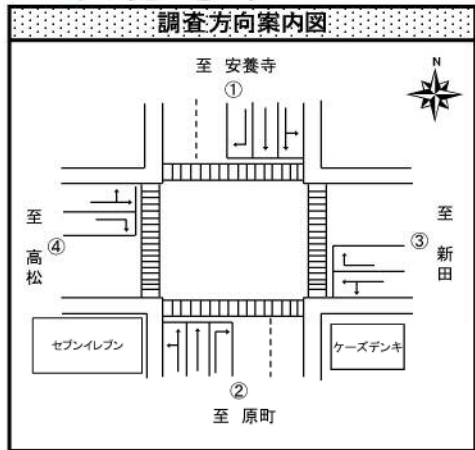
<地点：宮-3> 栞江交差点（宮城野区）



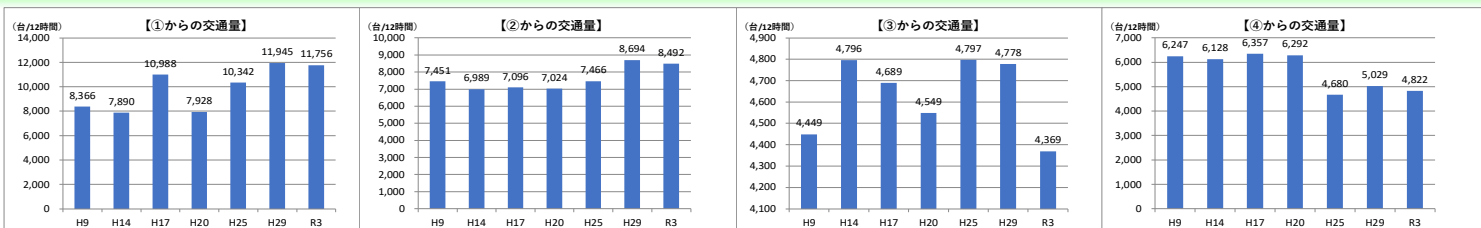
●調査日時

令和3年10月27日（水） 7:00~19:00（12時間）

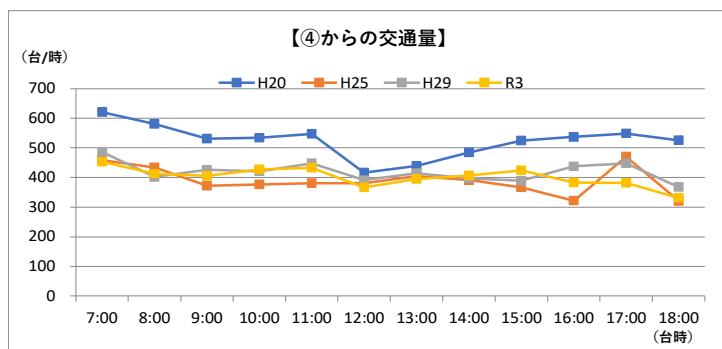
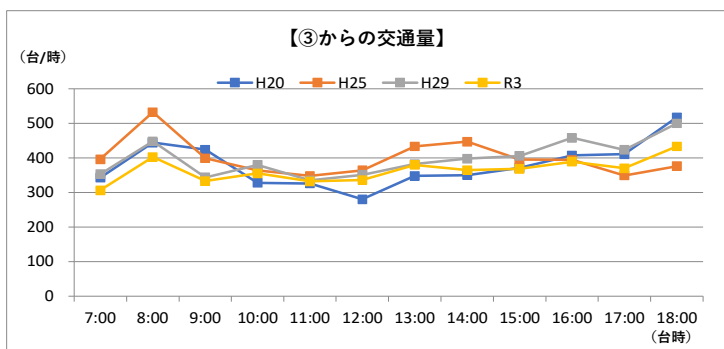
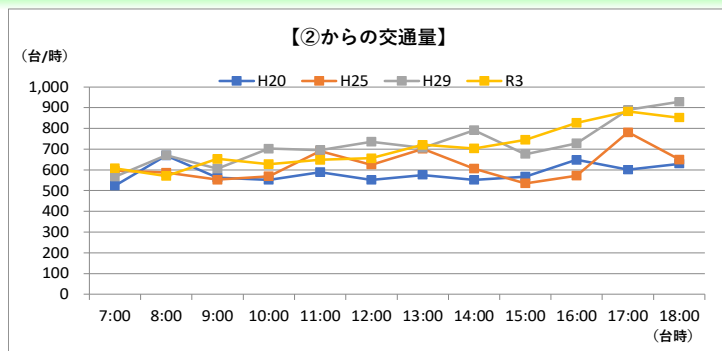
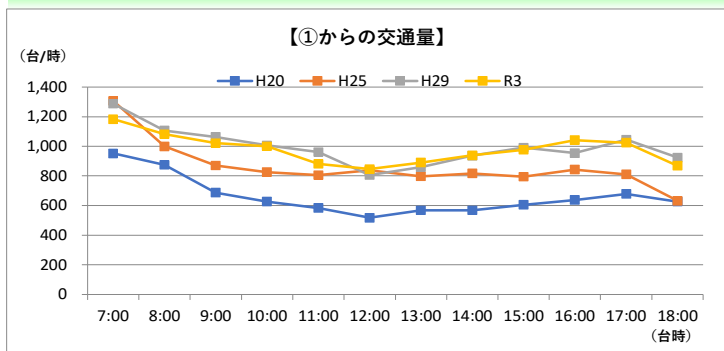
●方向別交通量（台/12時間）



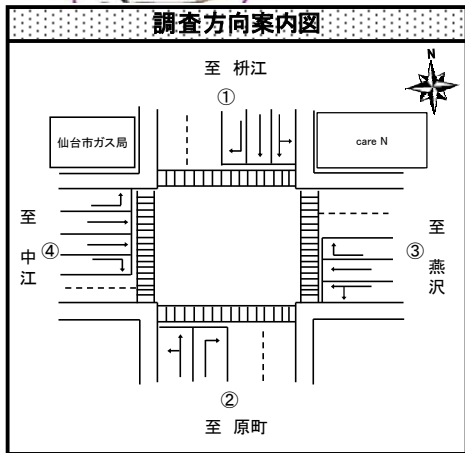
●過年度交通量との比較（台/12時間）



●時間帯別交通量（台/時）



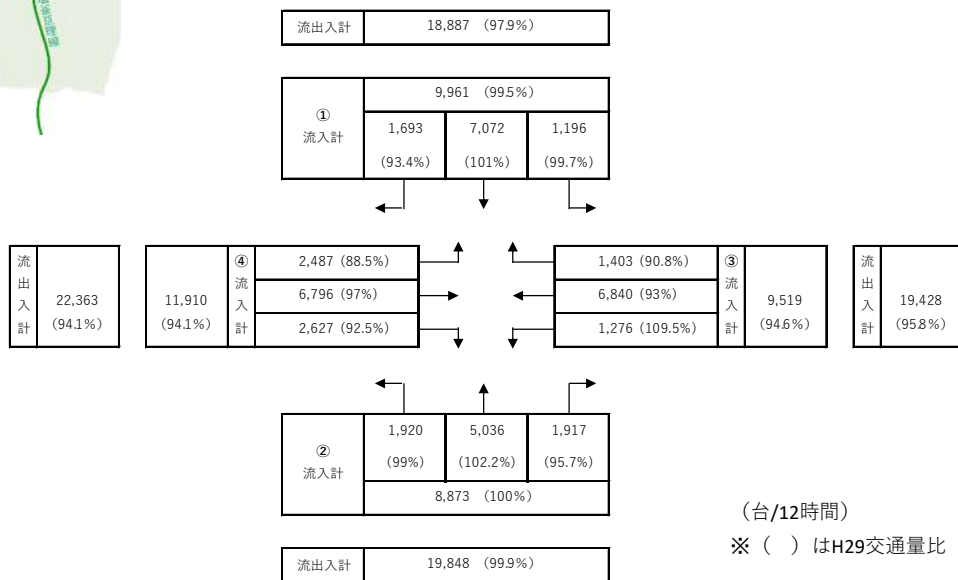
<地点：宮-4> ガス局前交差点（宮城野区）



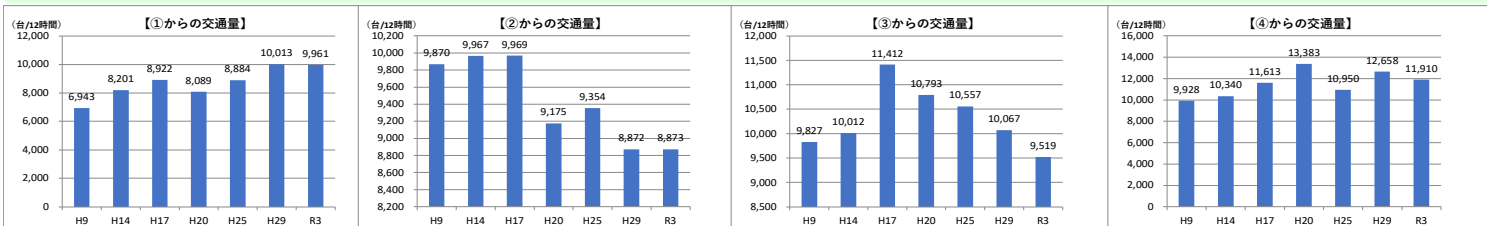
●調査日時

令和3年10月27日（水） 7:00~19:00（12時間）

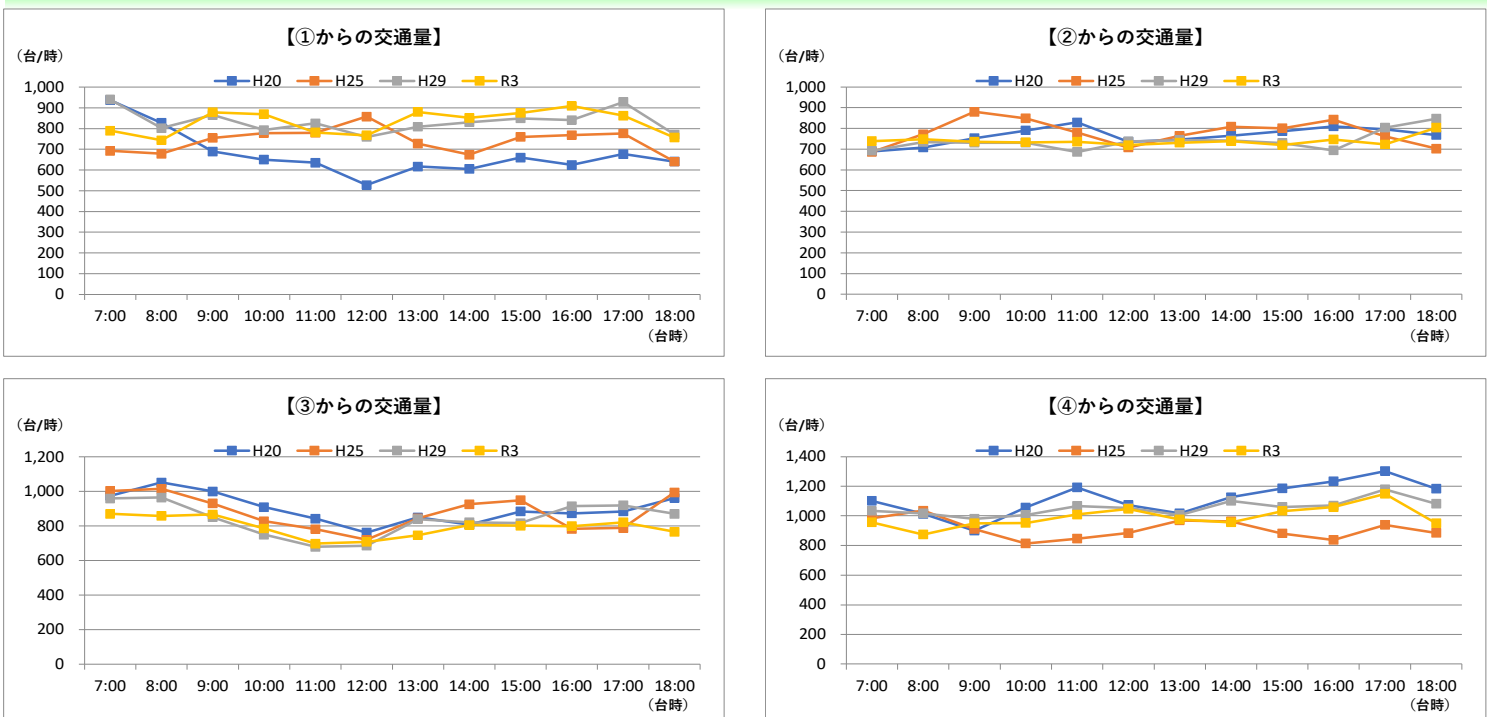
●方向別交通量（台/12時間）



●過年度交通量との比較（台/12時間）



●時間帯別交通量（台/時）



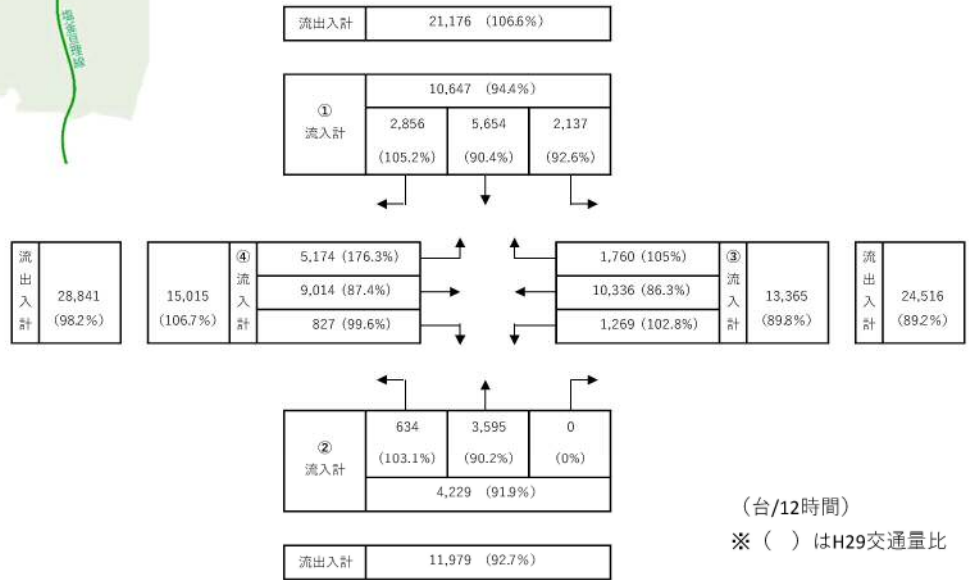
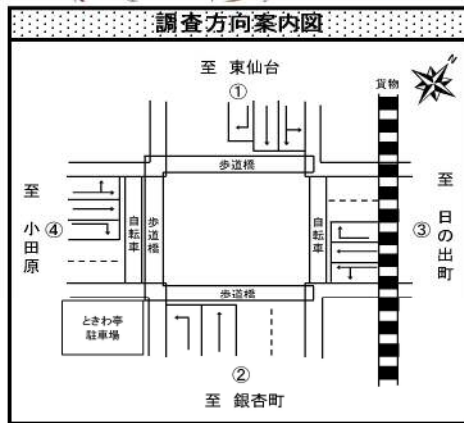
<地点：宮-5> 坂下交差点（宮城野区）



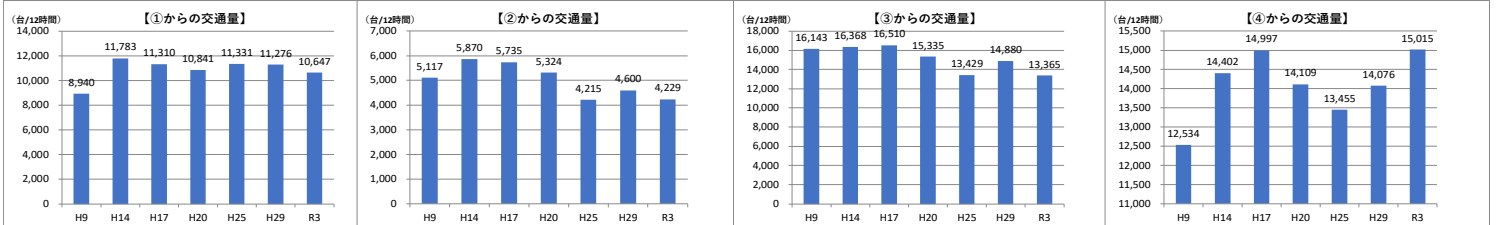
●調査日時

令和3年10月27日（水） 7:00~19:00（12時間）

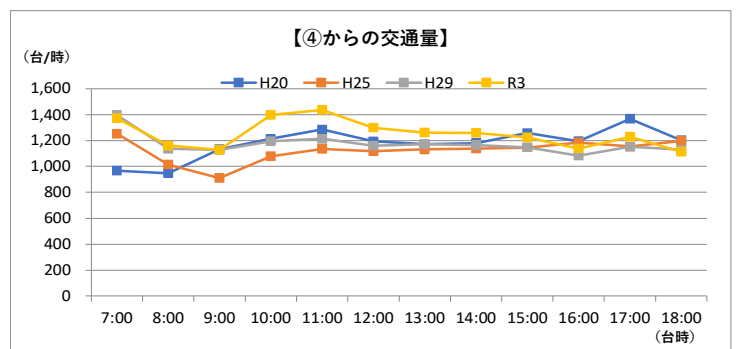
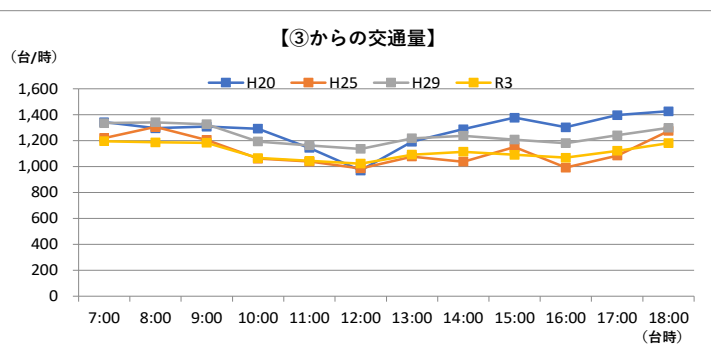
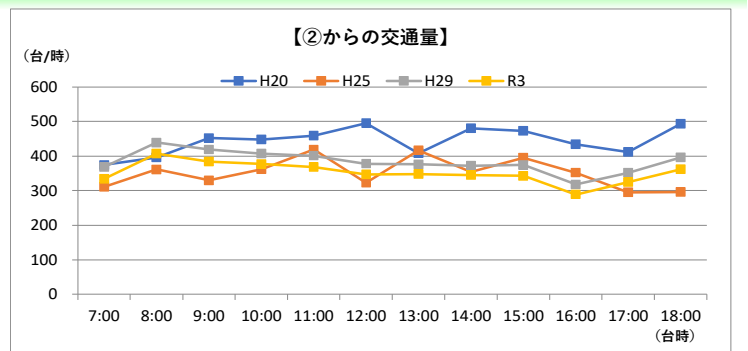
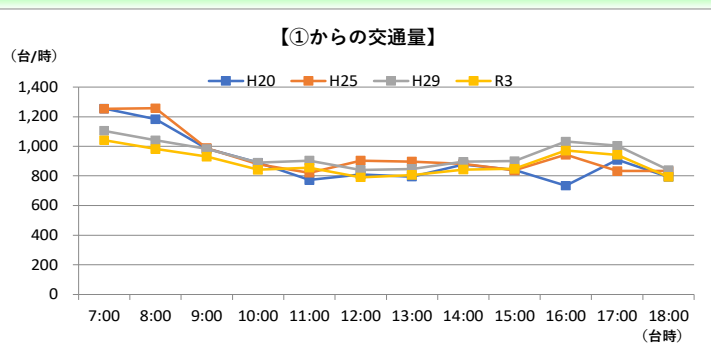
●方向別交通量（台/12時間）



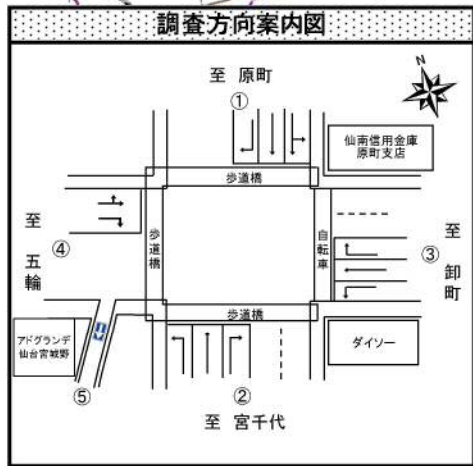
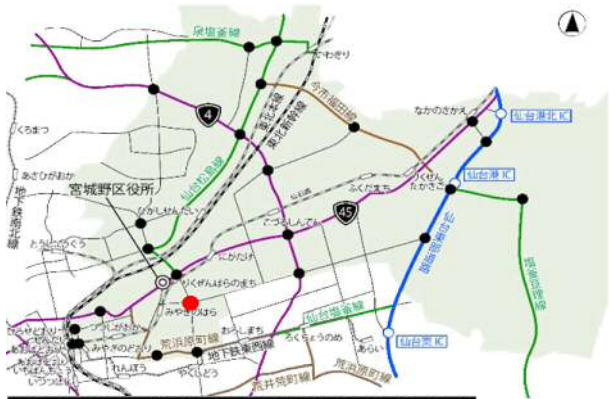
●過年度交通量との比較（台/12時間）



●時間帯別交通量（台/時）



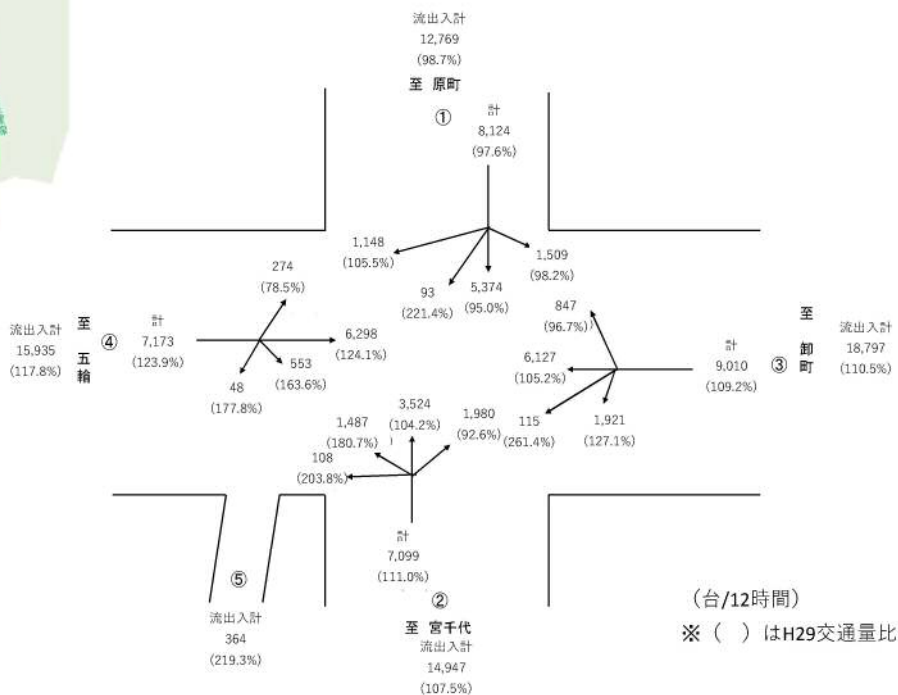
<地点：宮-6> 銀杏町交差点（宮城野区）



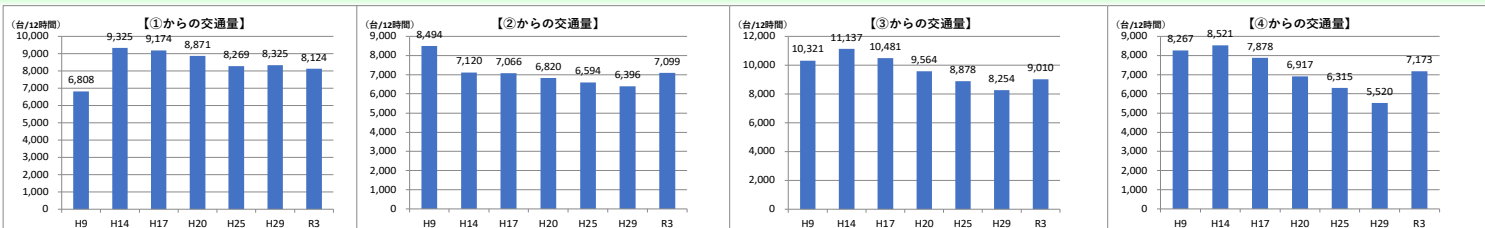
●調査日時

令和3年11月4日（木） 7:00~19:00（12時間）

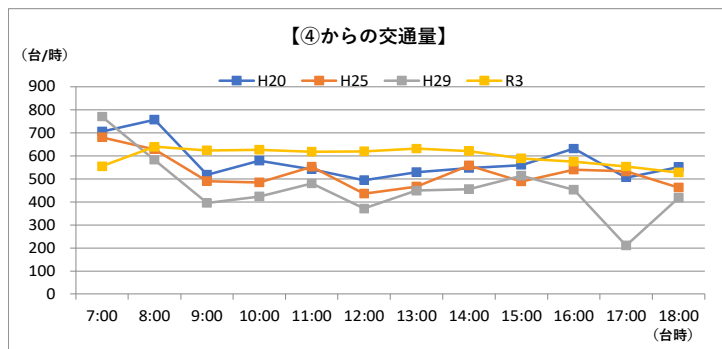
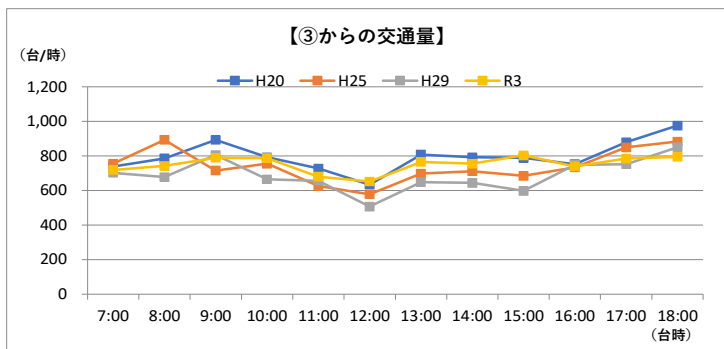
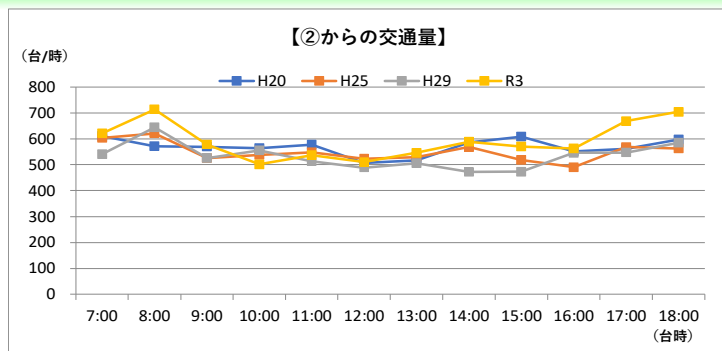
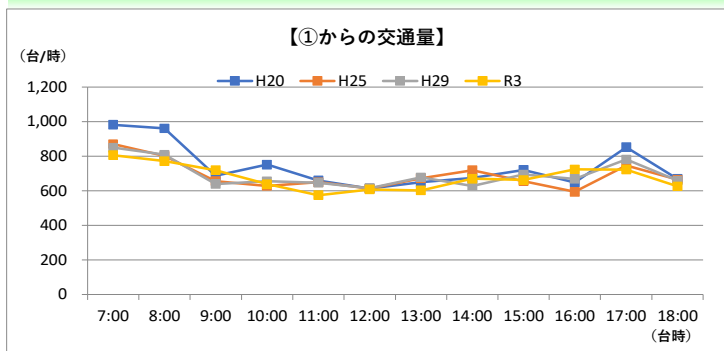
●方向別交通量（台/12時間）



●過年度交通量との比較（台/12時間）



●時間帯別交通量（台/時）



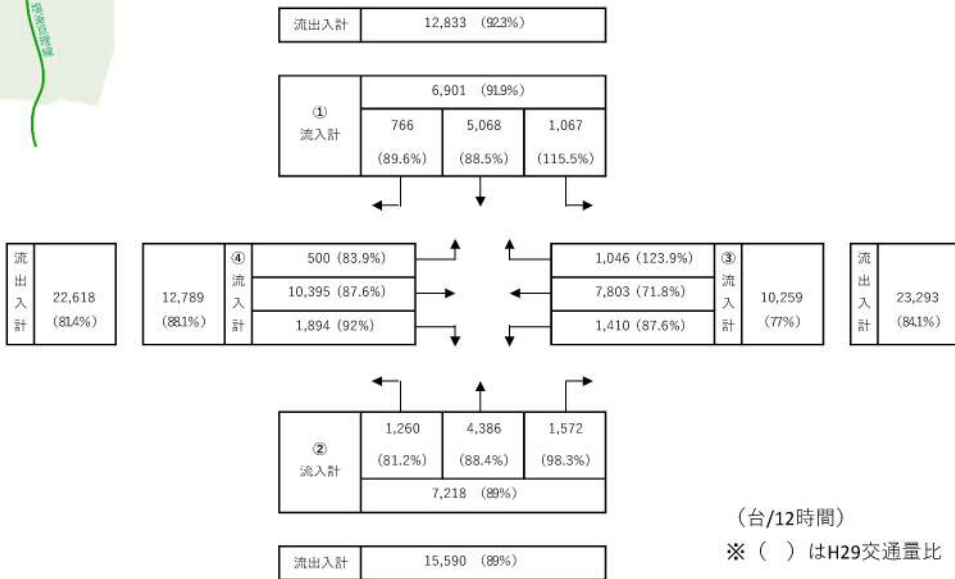
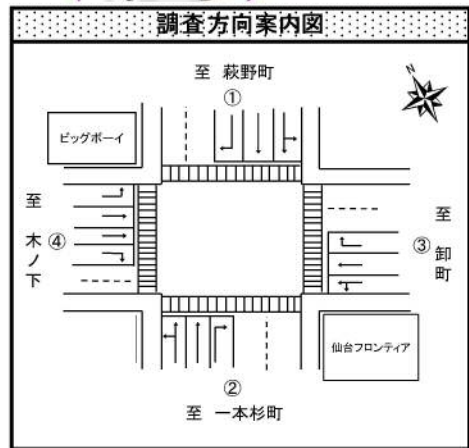
<地点：宮-7> 宮千代一丁目交差点（宮城野区）



●調査日時

令和3年10月27日（水） 7:00～19:00（12時間）

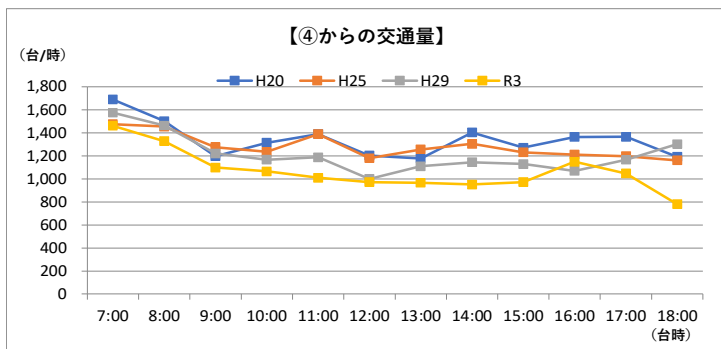
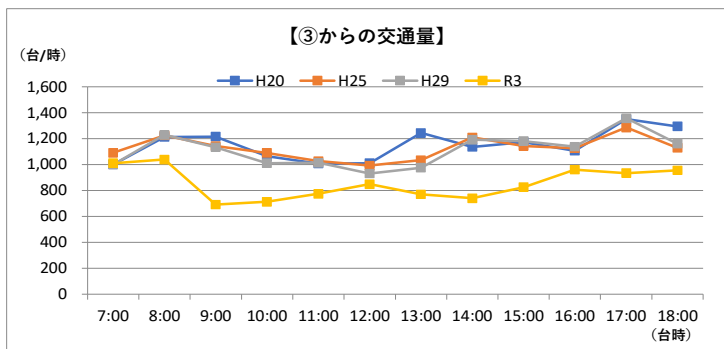
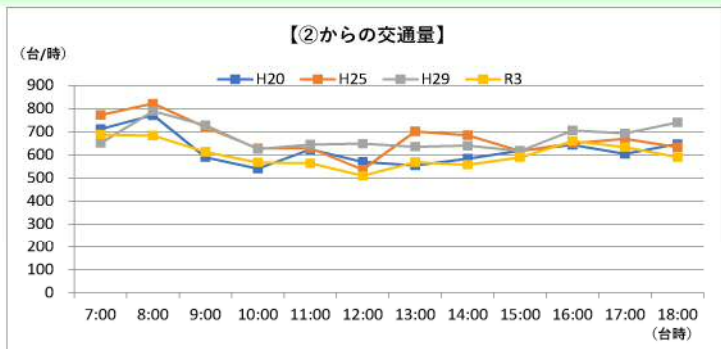
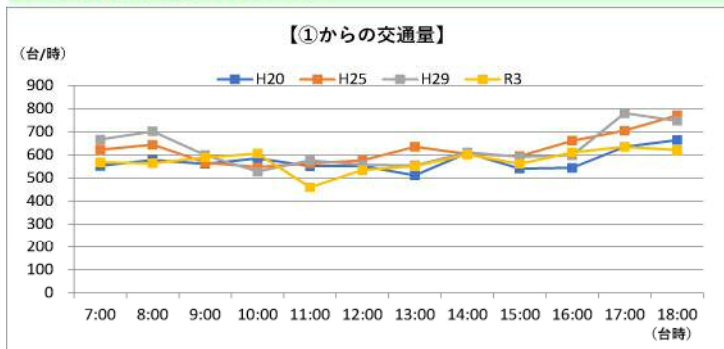
●方向別交通量（台/12時間）



●過年度交通量との比較（台/12時間）



●時間帯別交通量（台/時）



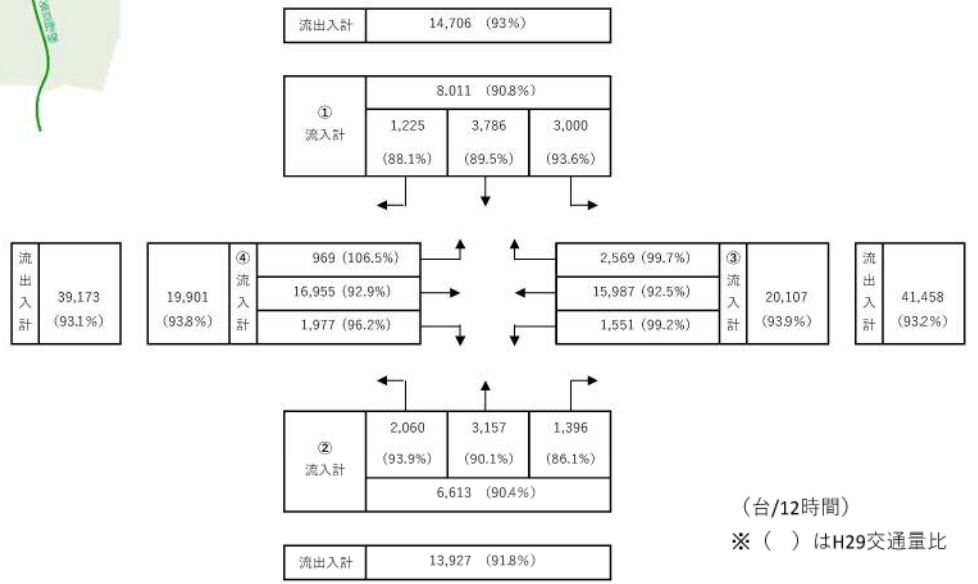
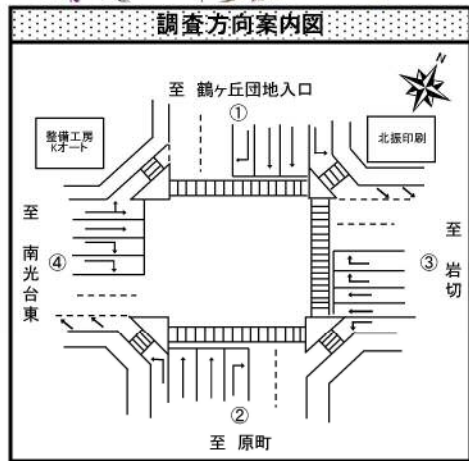
<地点：宮-8> 鶴ヶ谷交差点（宮城野区）



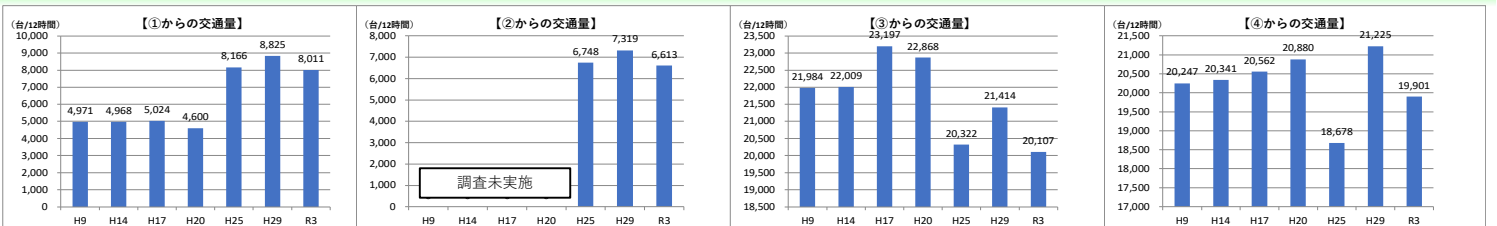
●調査日時

令和3年10月28日（木） 7:00~19:00（12時間）

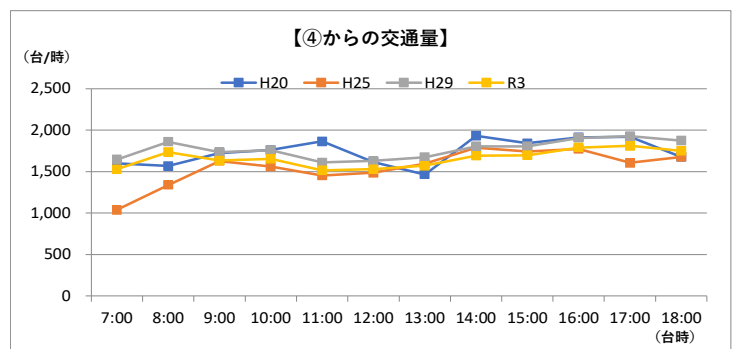
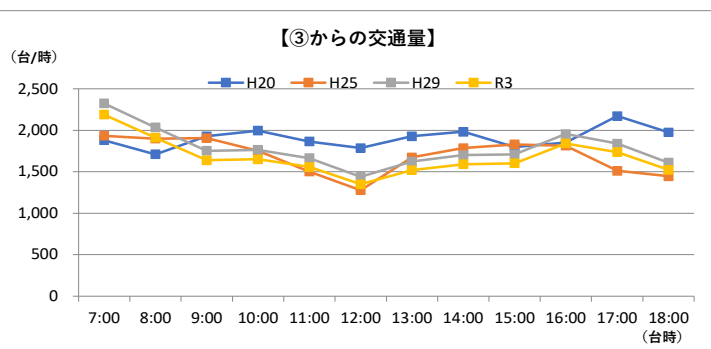
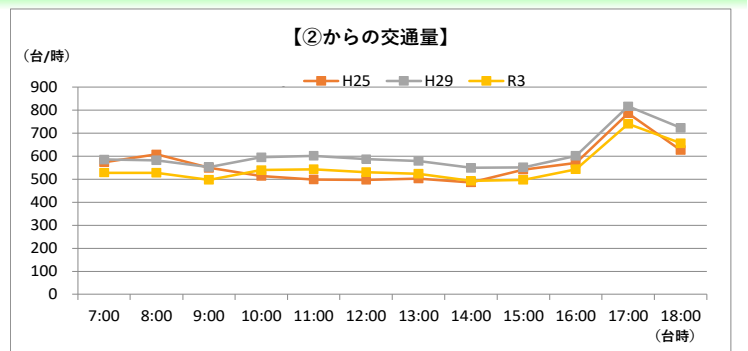
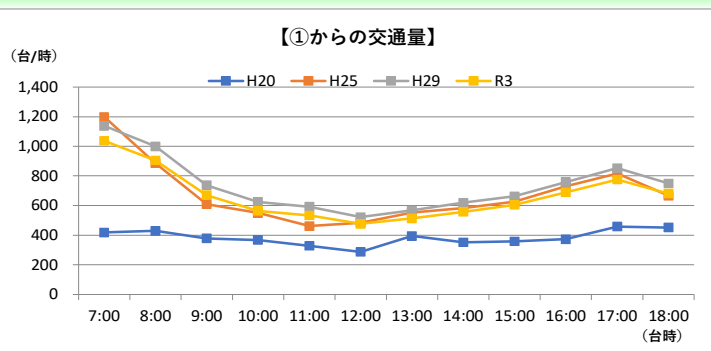
●方向別交通量（台/12時間）



●過年度交通量との比較（台/12時間）



●時間帯別交通量（台/時）

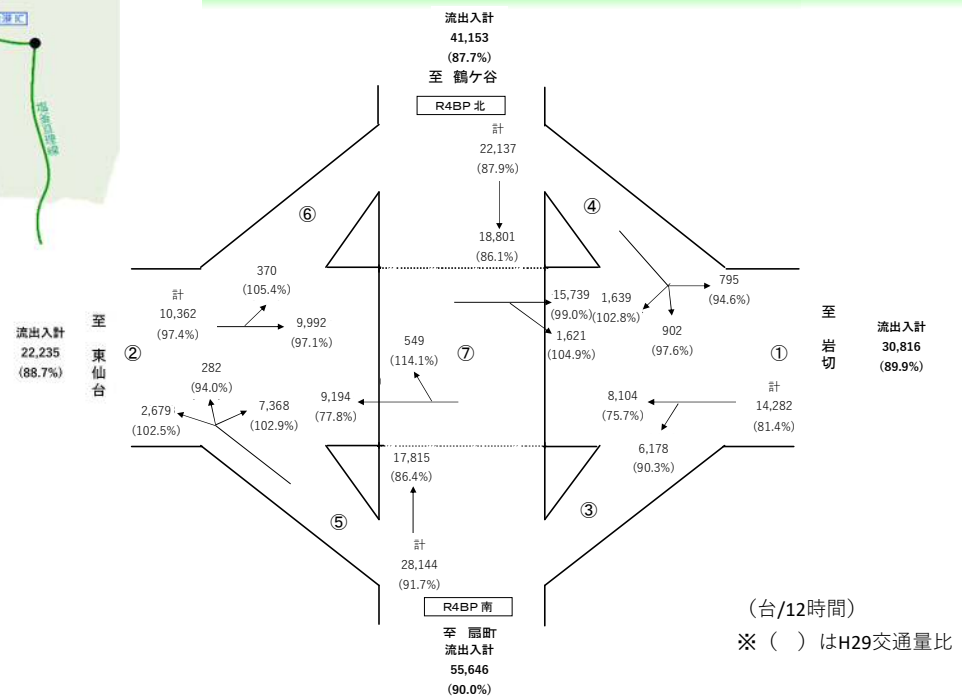
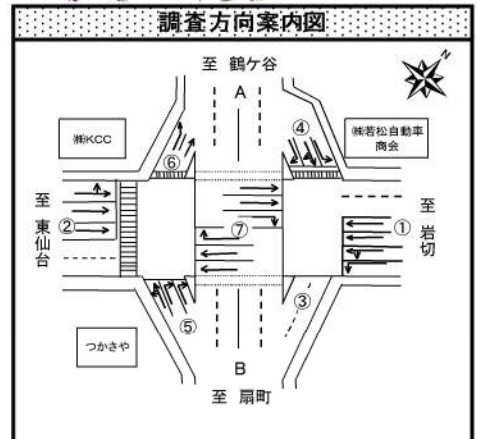


<地点：宮-9> 燕沢交差点（宮城野区）

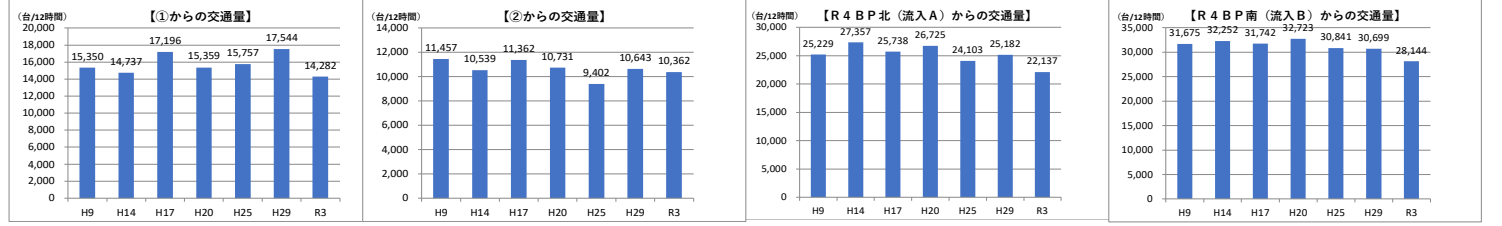


●調査日時
令和3年10月28日（木） 7:00~19:00（12時間）

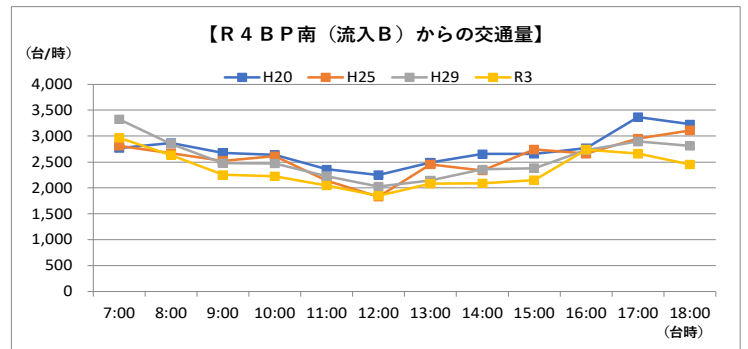
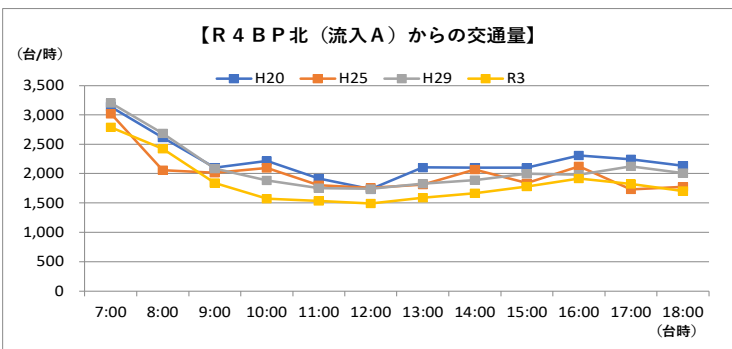
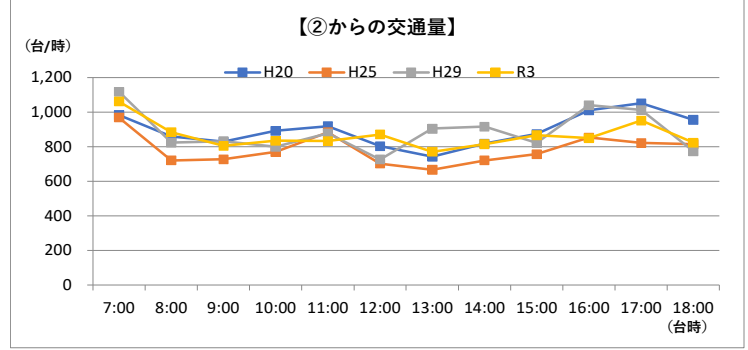
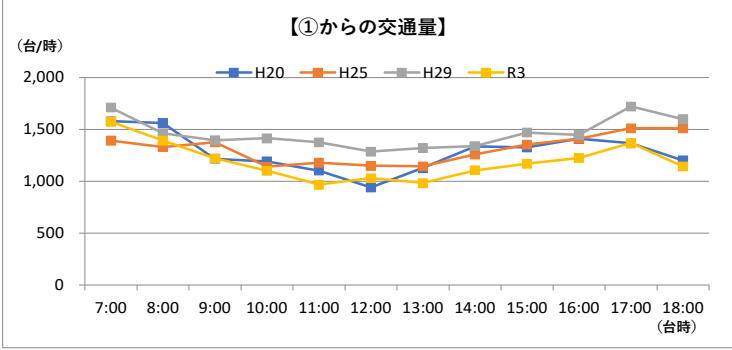
●方向別交通量（台/12時間）



●過年度交通量との比較（台/12時間）



●時間帯別交通量（台/時）

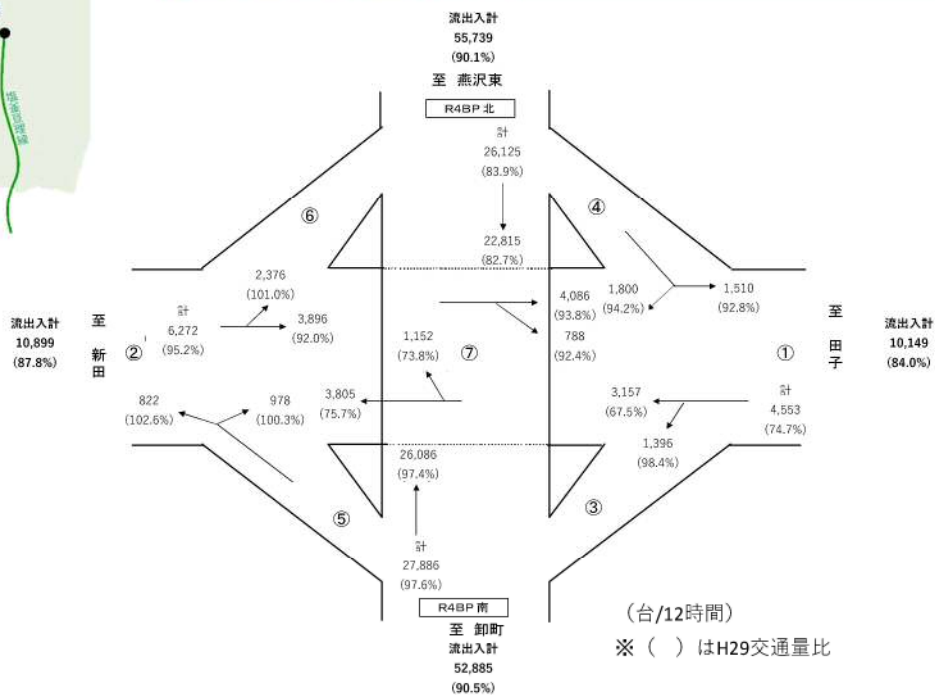
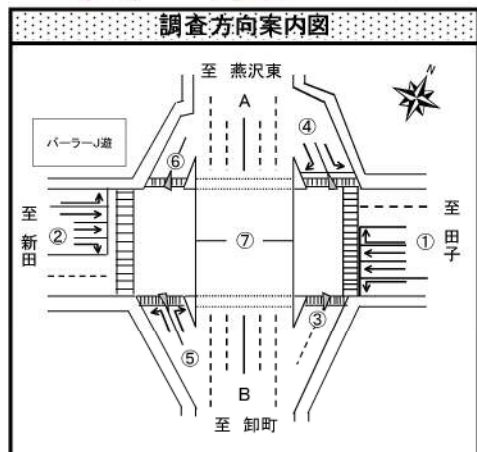


<地点：宮-10> 小鶴交差点（宮城野区）

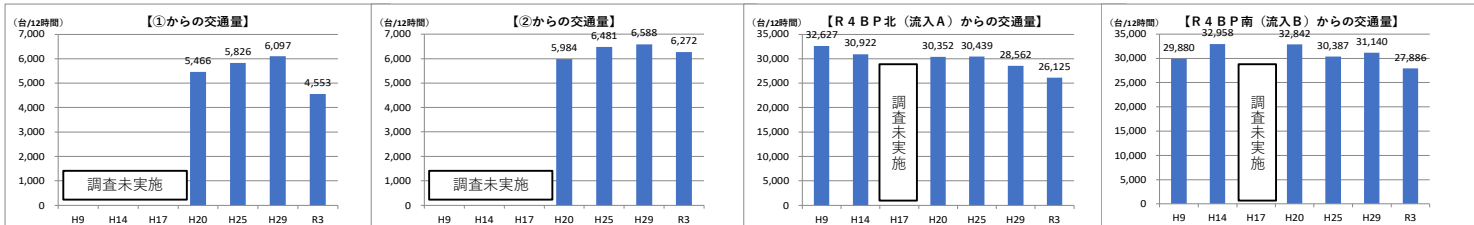
●調査日時

令和3年10月28日（木） 7:00~19:00（12時間）

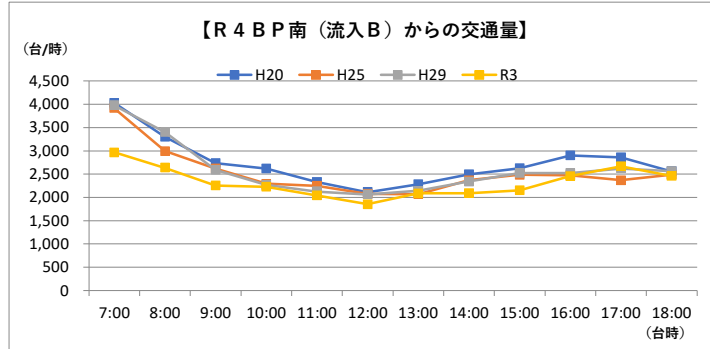
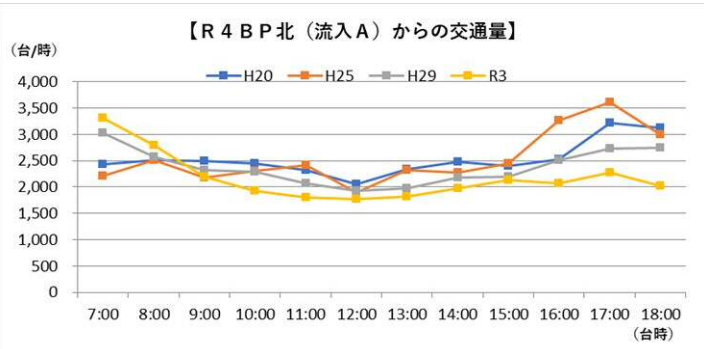
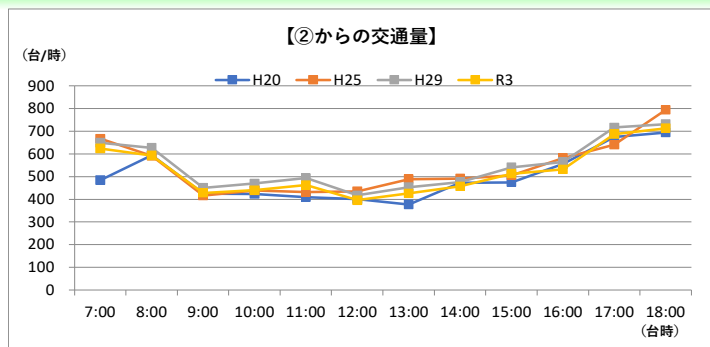
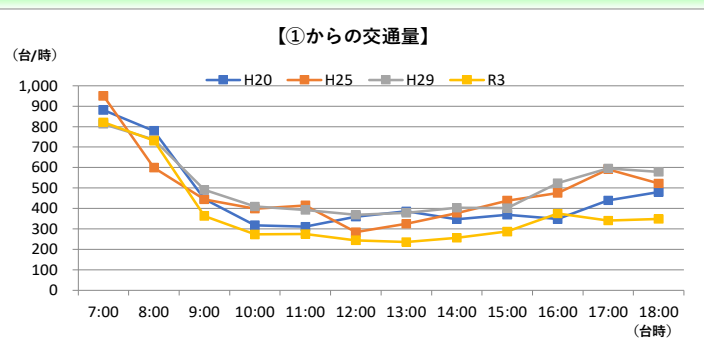
●方向別交通量（台/12時間）



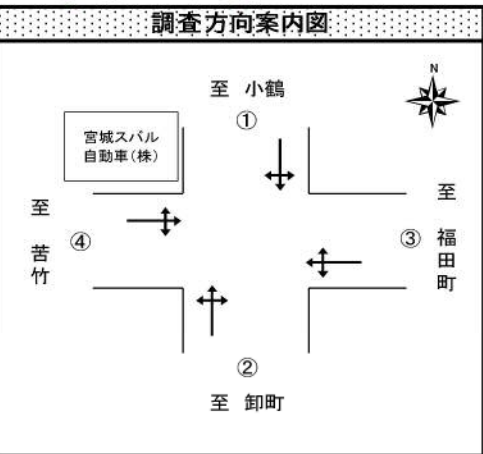
●過年度交通量との比較（台/12時間）



●時間帯別交通量（台/時）



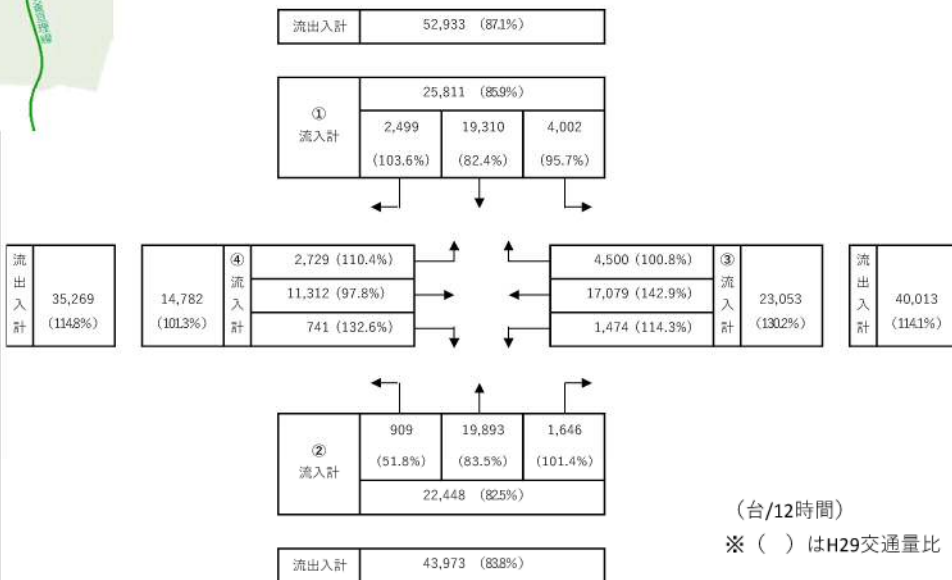
<地点：宮-11> 苦竹交差点（宮城野区）



●調査日時

令和3年10月28日（木） 7:00~19:00（12時間）

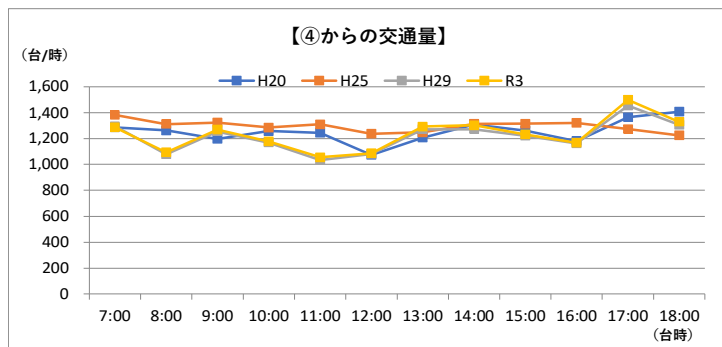
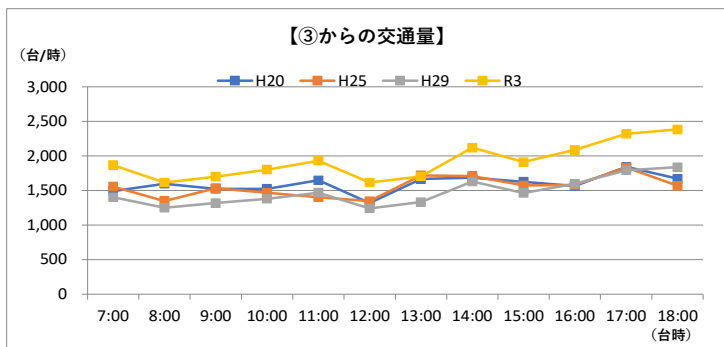
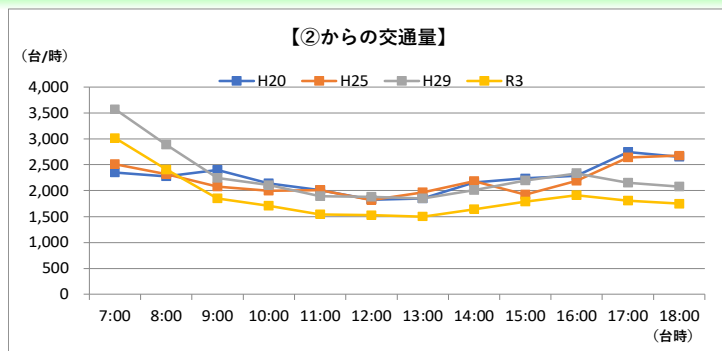
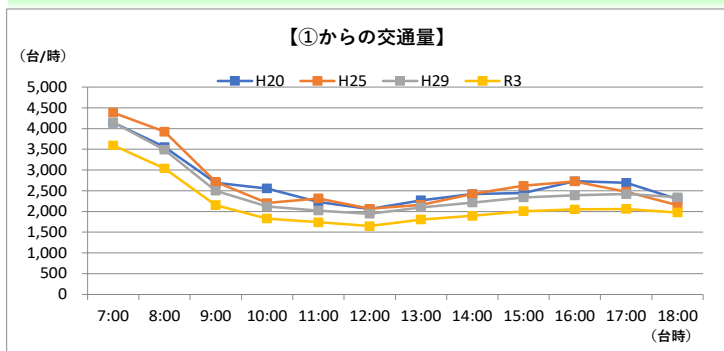
●方向別交通量（台/12時間）



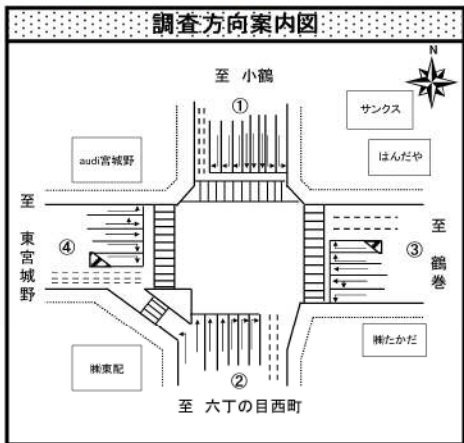
●過年度交通量との比較（台/12時間）



●時間帯別交通量（台/時）



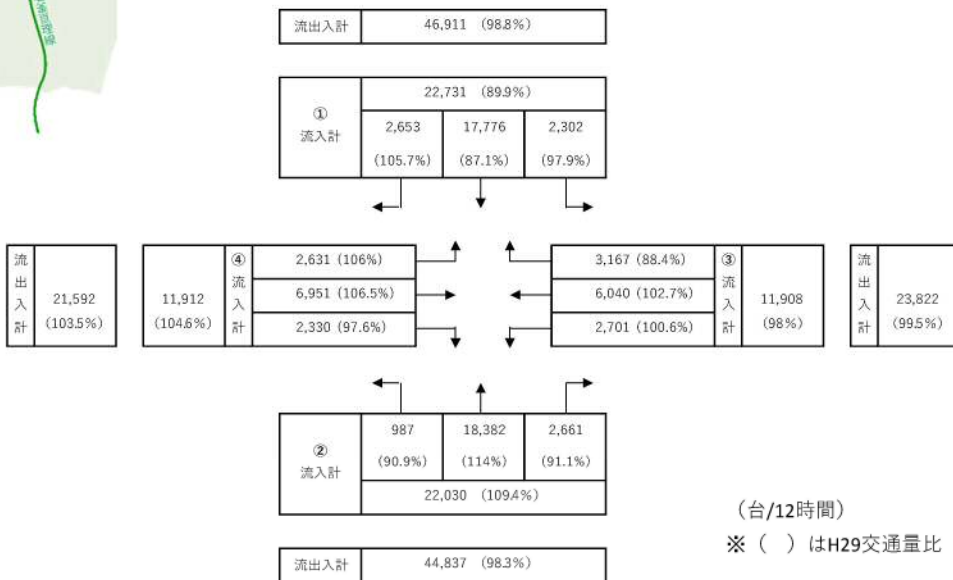
<地点：宮-12> 箱提交差点（宮城野区）



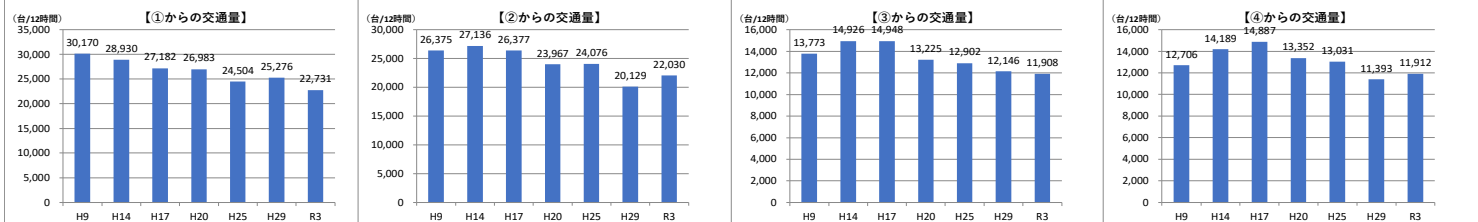
●調査日時

令和3年10月28日（木） 7:00~19:00（12時間）

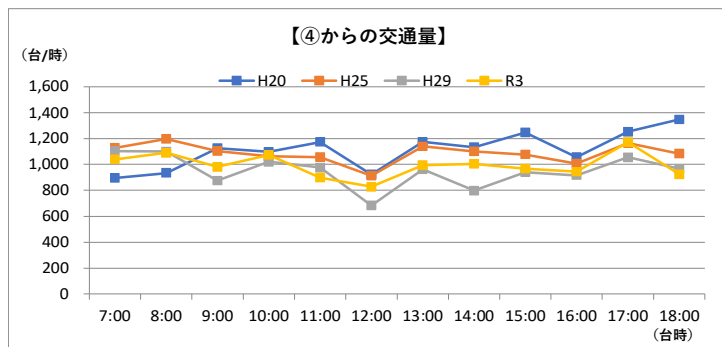
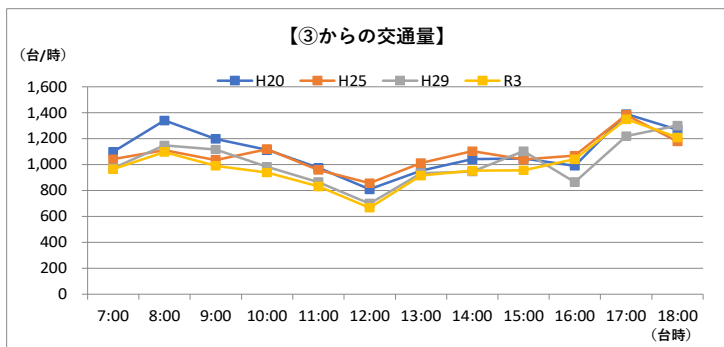
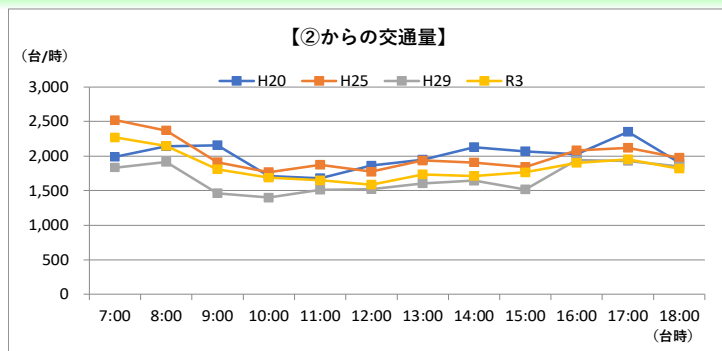
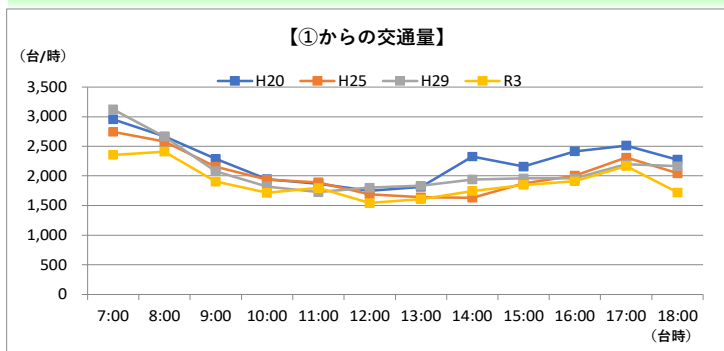
●方向別交通量（台/12時間）



●過年度交通量との比較（台/12時間）



●時間帯別交通量（台/時）



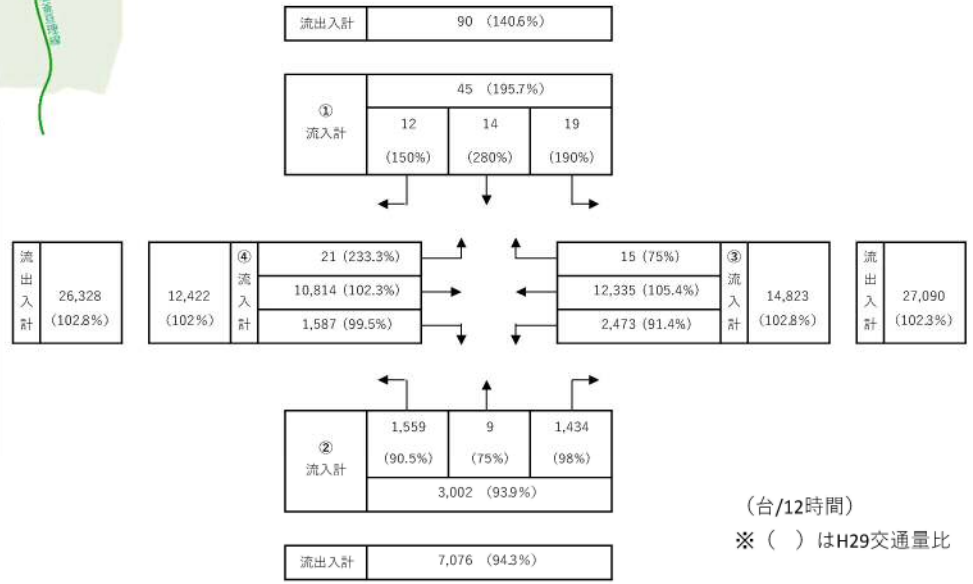
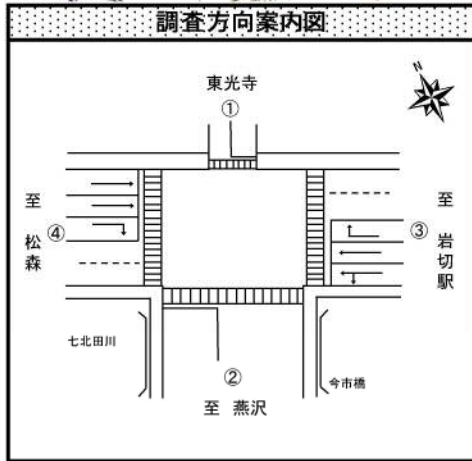
<地点：宮-13> 今市橋交差点（宮城野区）



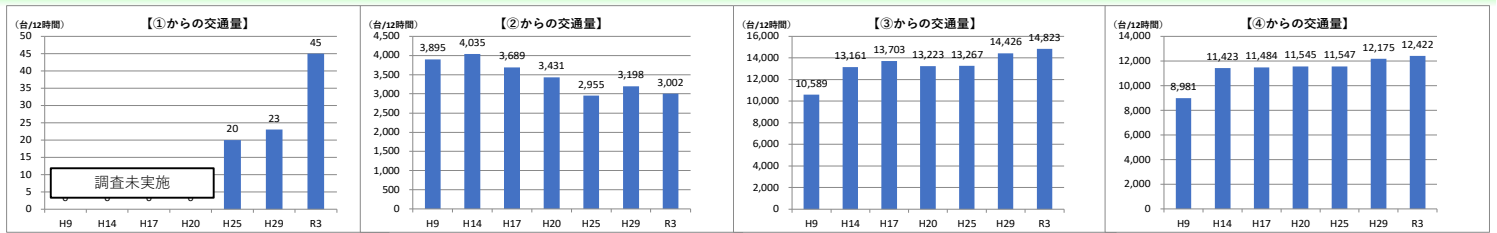
●調査日時

令和3年10月28日（木） 7:00~19:00（12時間）

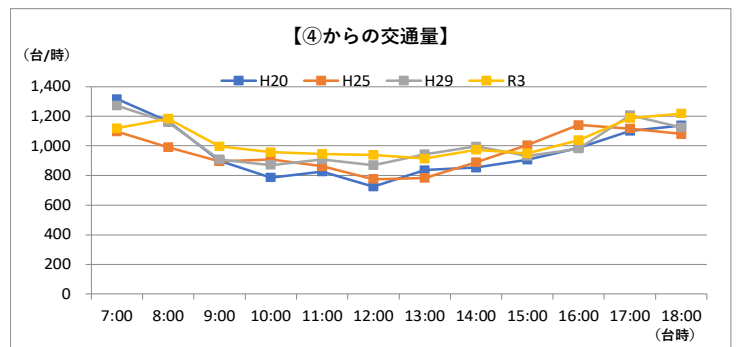
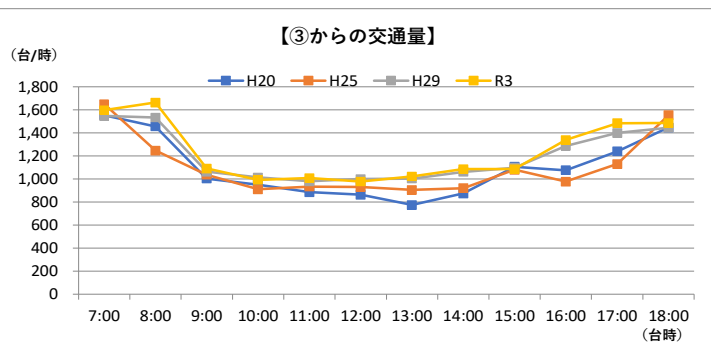
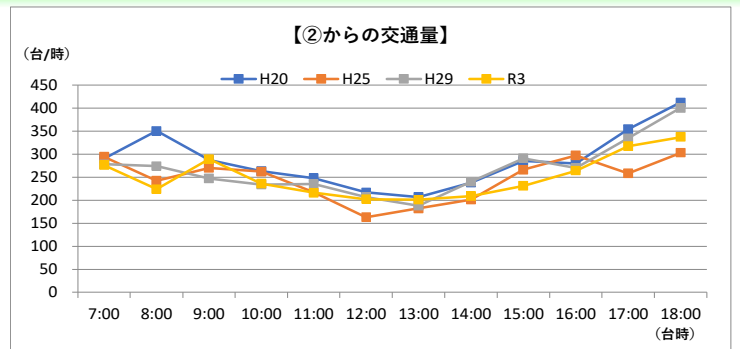
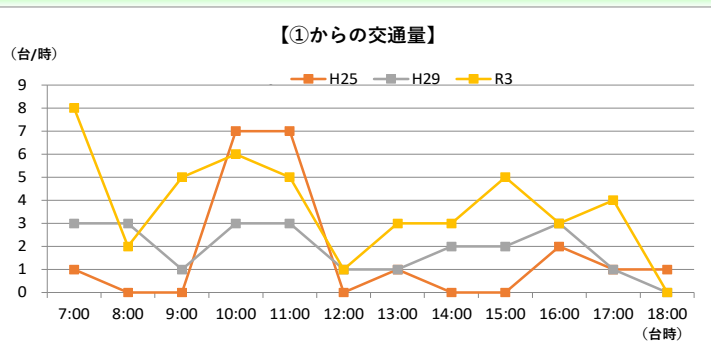
●方向別交通量（台/12時間）



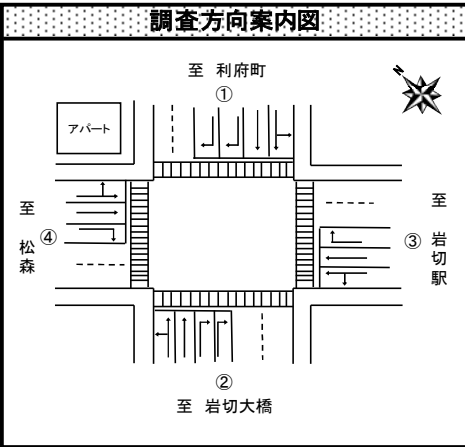
●過年度交通量との比較（台/12時間）



●時間帯別交通量（台/時）



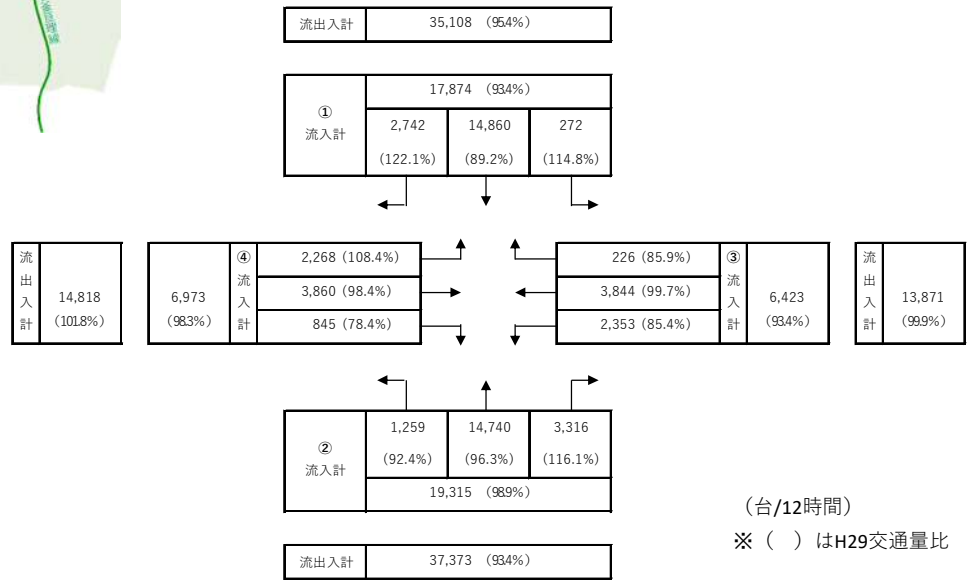
<地点：宮-14> 洞ノ口交差点（宮城野区）



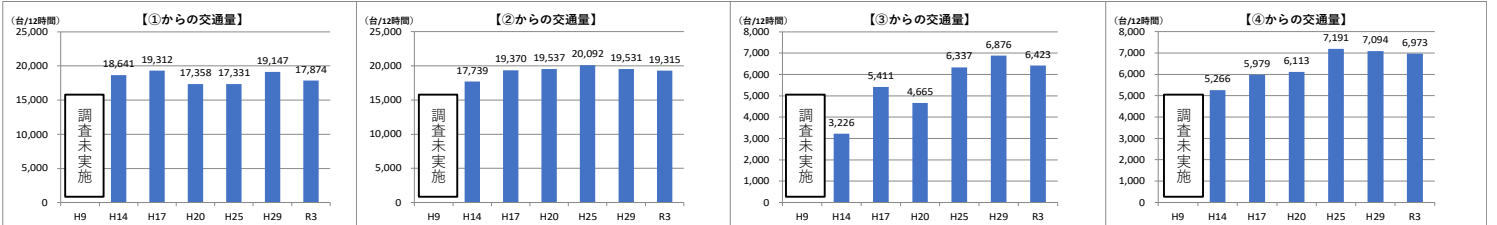
●調査日時

令和3年10月28日（木） 7:00~19:00（12時間）

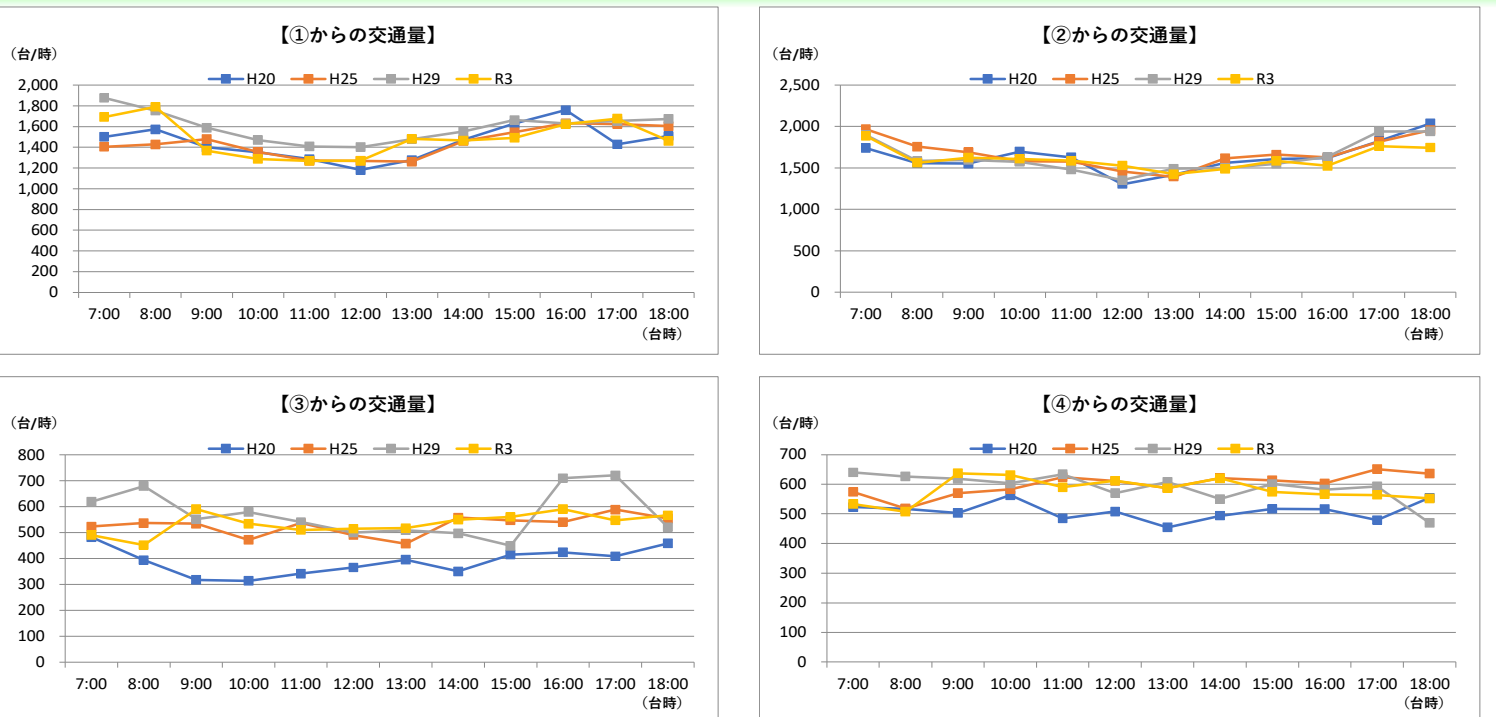
●方向別交通量（台/12時間）



●過年度交通量との比較（台/12時間）



●時間帯別交通量（台/時）



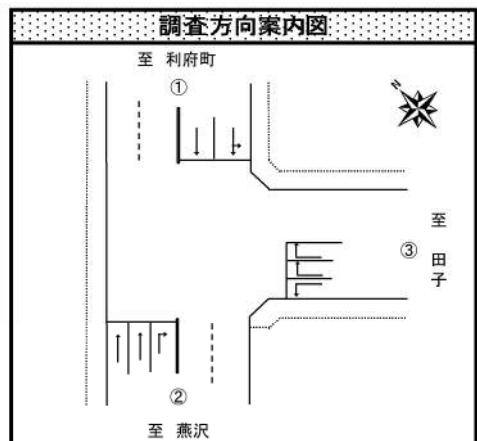
<地点：宮-15> 今市東交差点（宮城野区）



●調査日時

令和3年10月28日（木） 7:00~19:00（12時間）

●方向別交通量（台/12時間）



流出入計	37,160 (89.2%)
------	----------------

① 流入計	18,727 (87.3%)	
	14,582 (85.3%)	4,145 (95.1%)

③ 流入計	4,063 (90.5%)	4,757 (89.7%)	流出入計	9,782 (91.5%)
	694 (85.4%)			

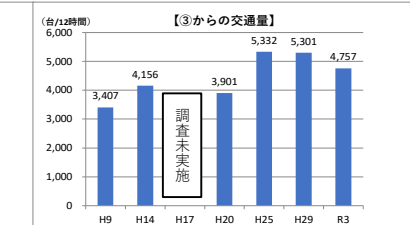
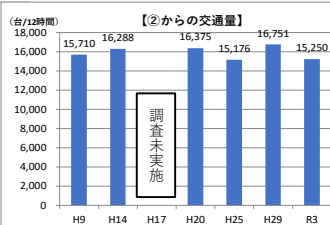
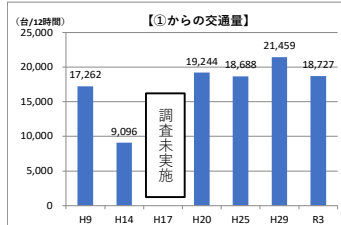
② 流入計	14,370 (91.4%)	880 (85.6%)
	15,250 (91%)	

流出入計	30,526 (88.1%)
------	----------------

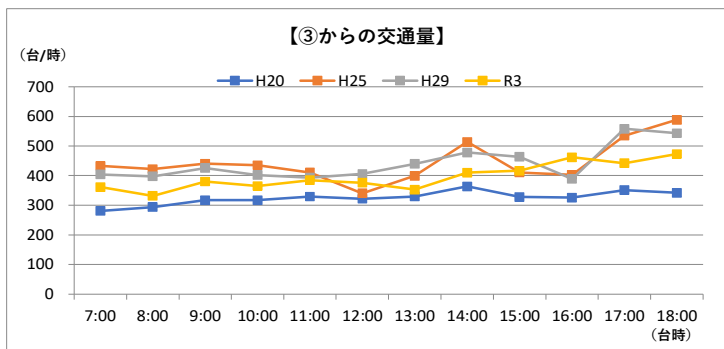
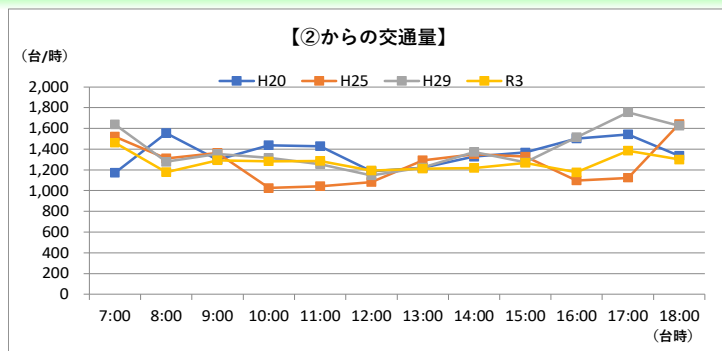
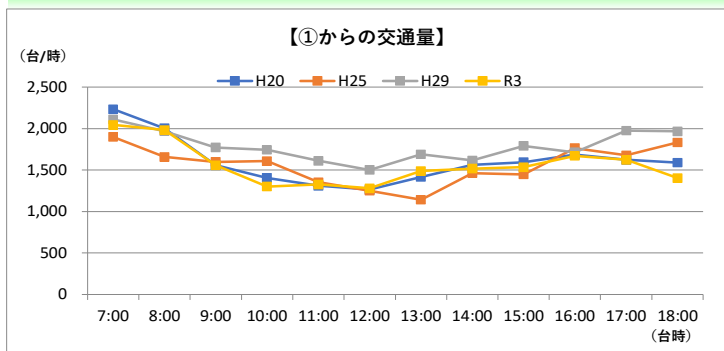
（台/12時間）

※（ ）はH29交通量比

●過年度交通量との比較（台/12時間）



●時間帯別交通量（台/時）



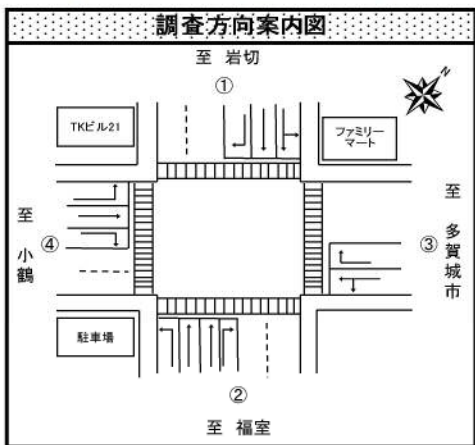
<地点：宮-16> 田子交差点（宮城野区）



●調査日時

令和3年11月4日（木） 7:00~19:00（12時間）

●方向別交通量（台/12時間）



流出入計	14,552 (92.4%)
------	----------------

① 流入計	7,190 (90.3%)		
	1,054 (75.2%)	6,026 (93.4%)	110 (98.2%)

流出入計	11,801 (91.4%)	④ 流入計	723 (79.1%)	327 (90.1%)	③ 流入計	2,157 (87.8%)	流出入計	4,037 (90.4%)
			5,339 (93.6%)	1,538 (91.3%)				

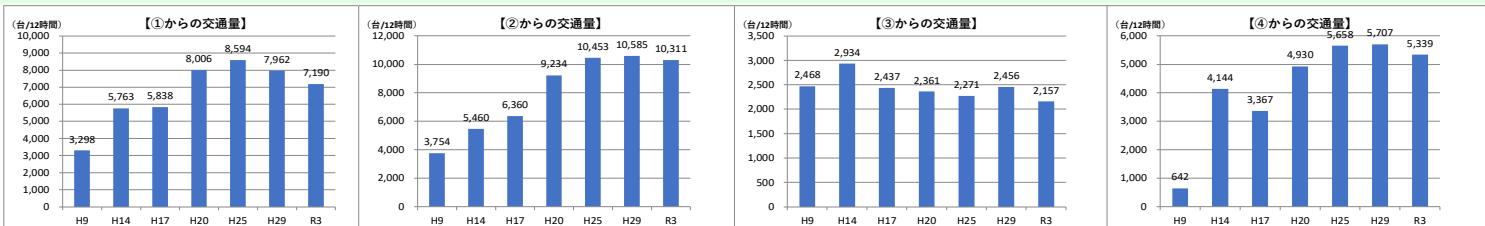
② 流入計	3,767 (97.3%)	6,312 (97.1%)	232 (110%)
	10,311 (97.4%)		

流出入計	19,604 (96.5%)
------	----------------

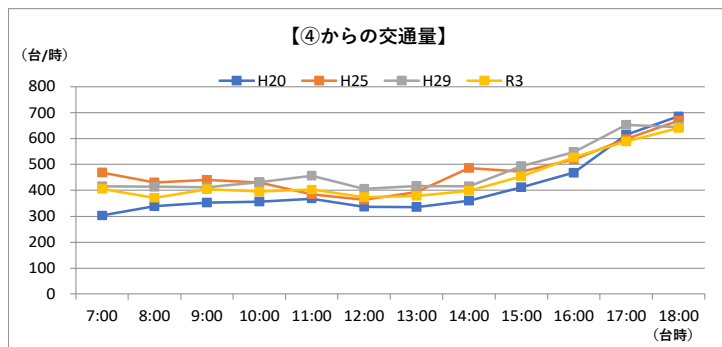
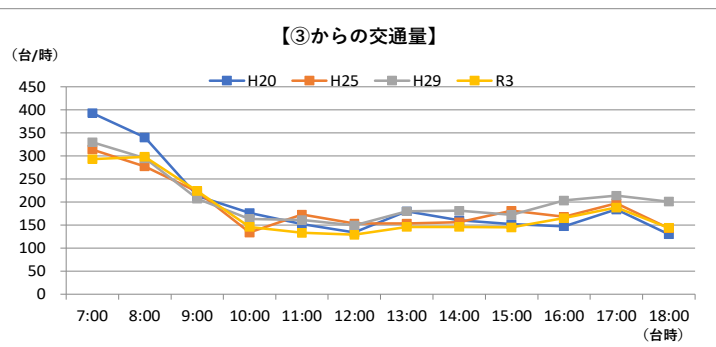
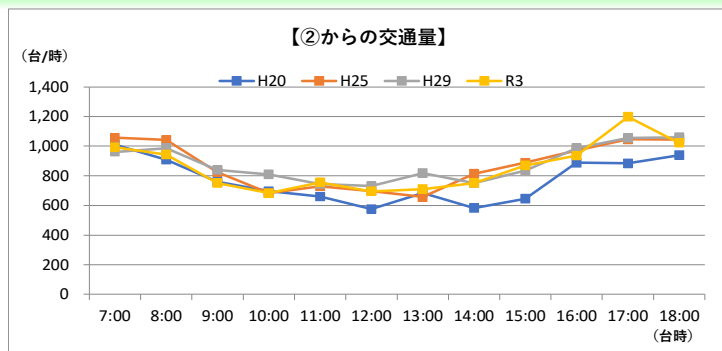
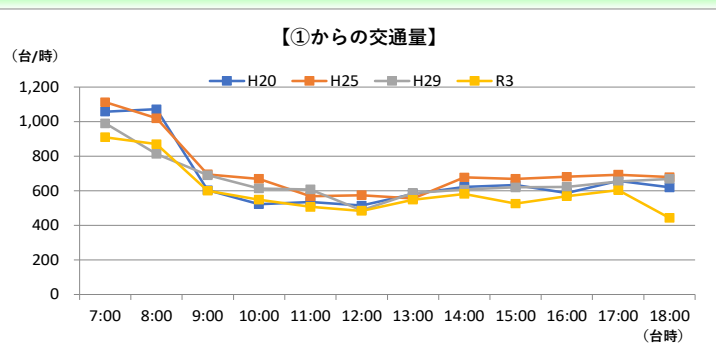
(台/12時間)

※ () はH29交通量比

●過年度交通量との比較（台/12時間）



●時間帯別交通量（台/時）



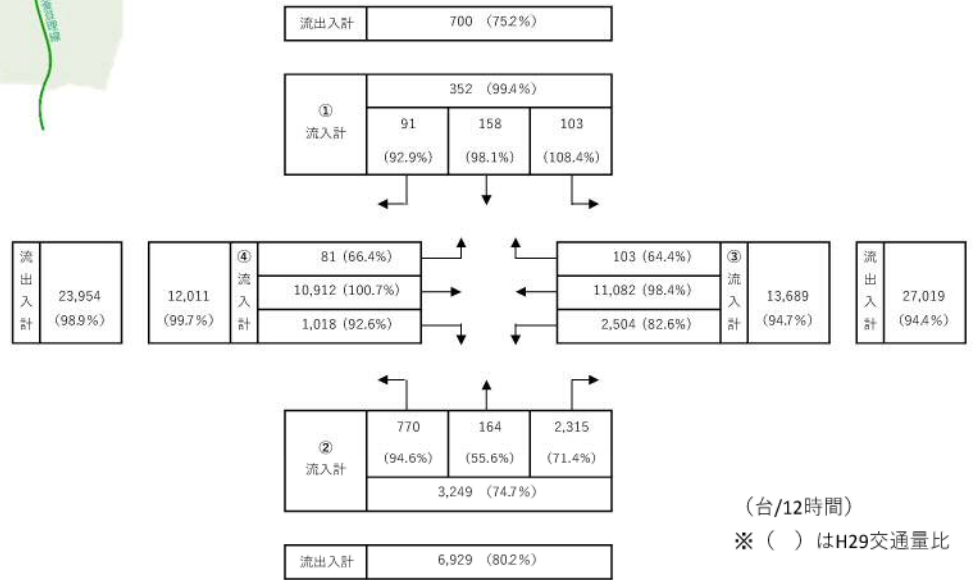
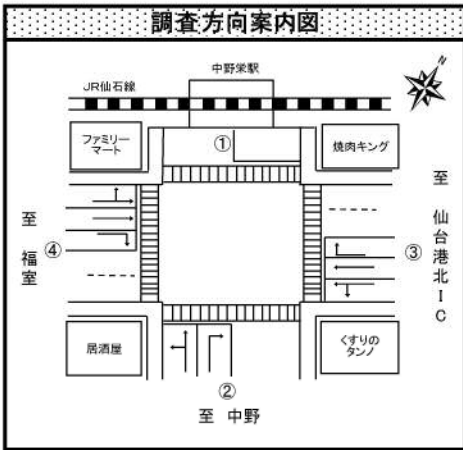
<地点：宮-17> 中野栄駅前交差点（宮城野区）



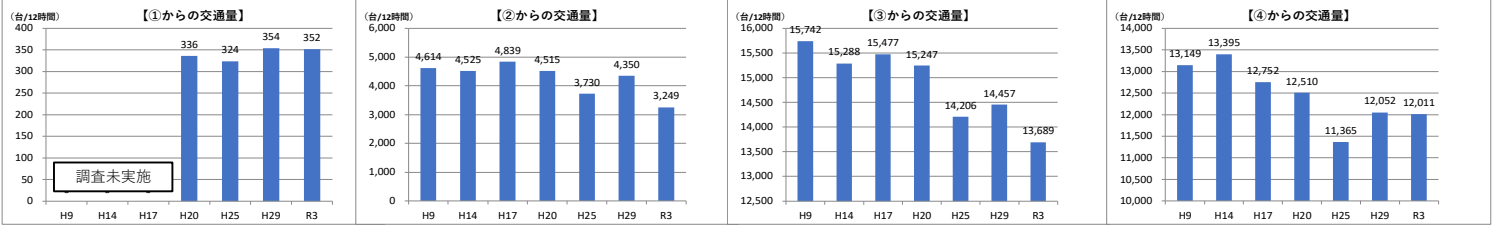
●調査日時

令和3年11月4日（木） 7:00~19:00（12時間）

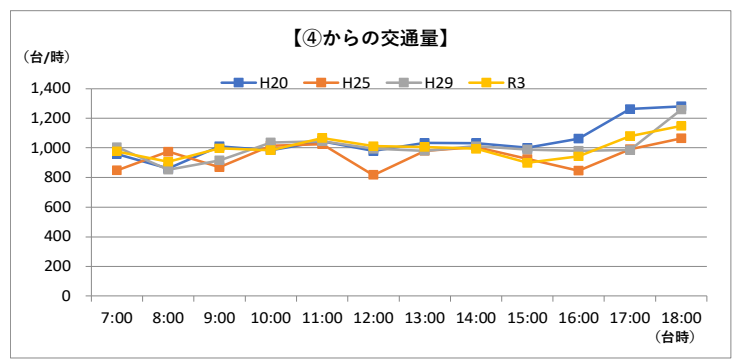
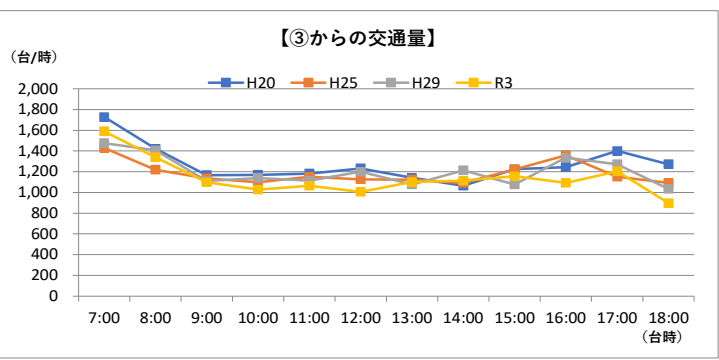
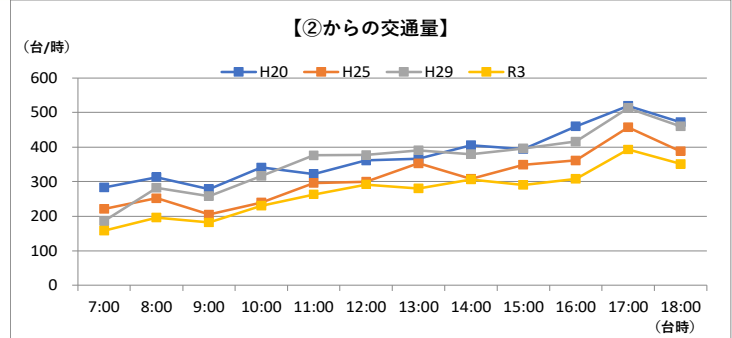
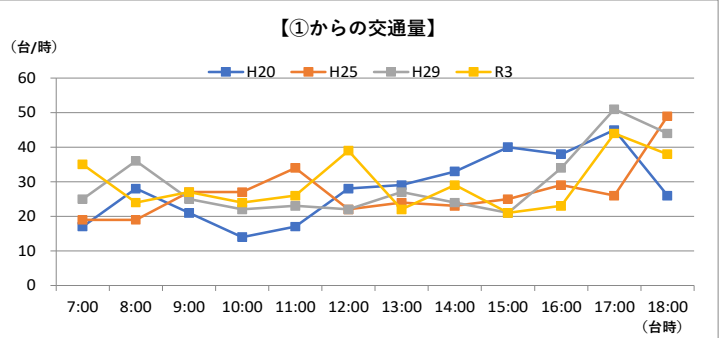
●方向別交通量（台/12時間）



●過年度交通量との比較（台/12時間）



●時間帯別交通量（台/時）



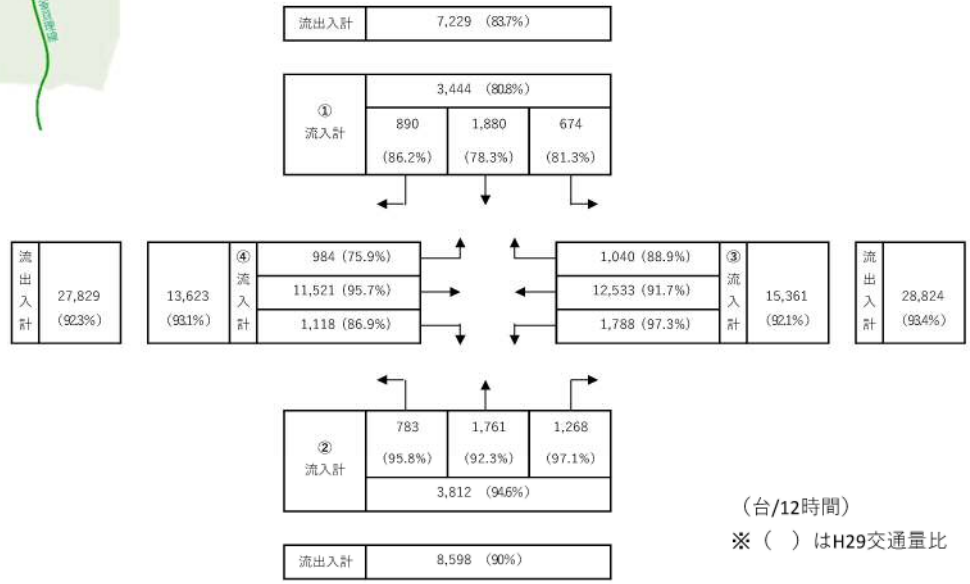
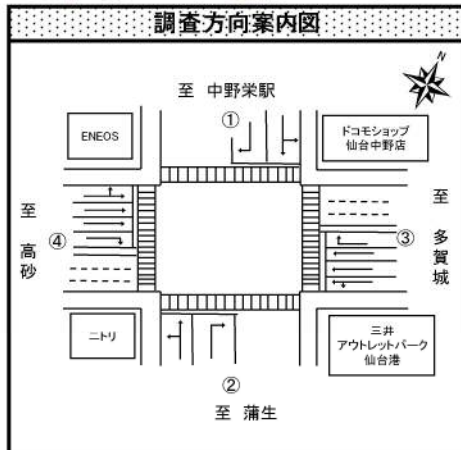
<地点：宮-18> 出花交差点（宮城野区）



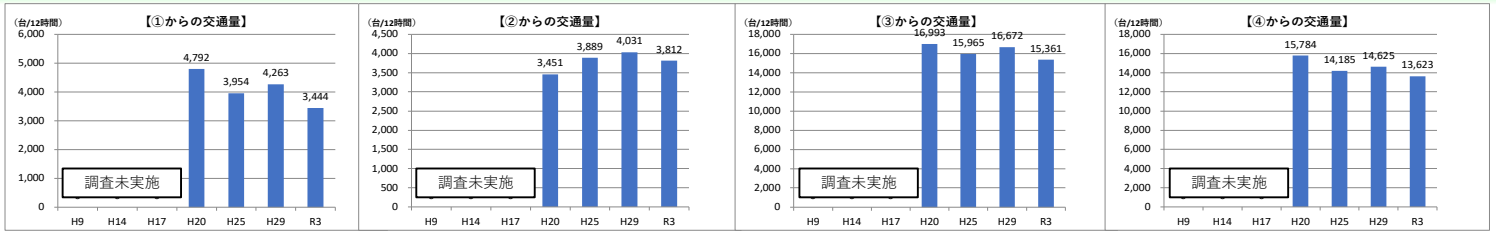
●調査日時

令和3年10月28日（木） 7:00~19:00（12時間）

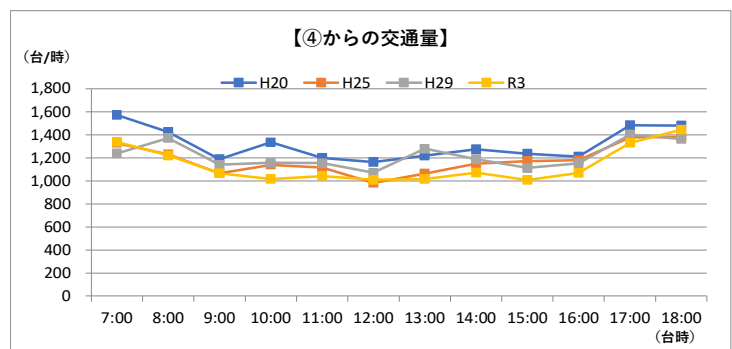
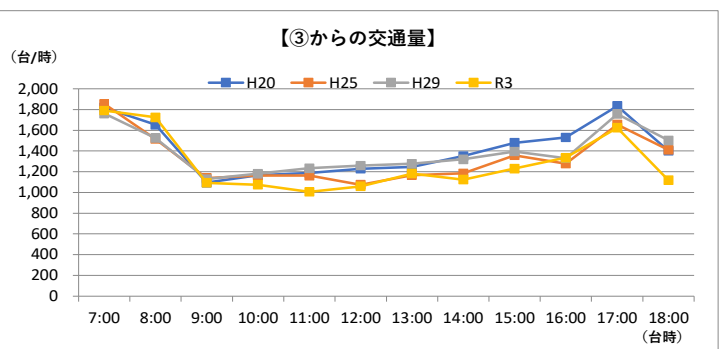
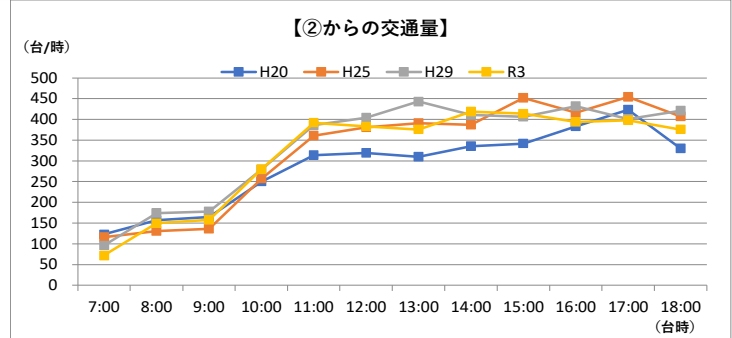
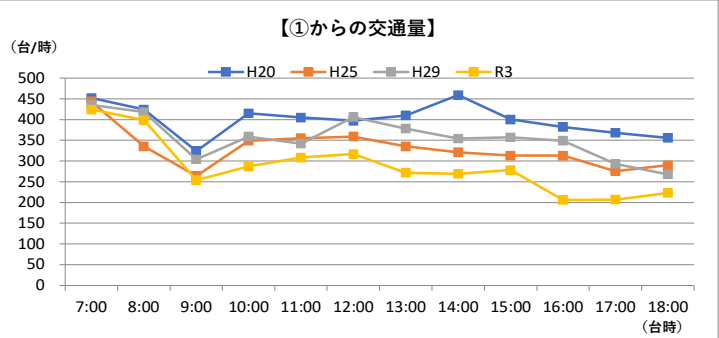
●方向別交通量（台/12時間）



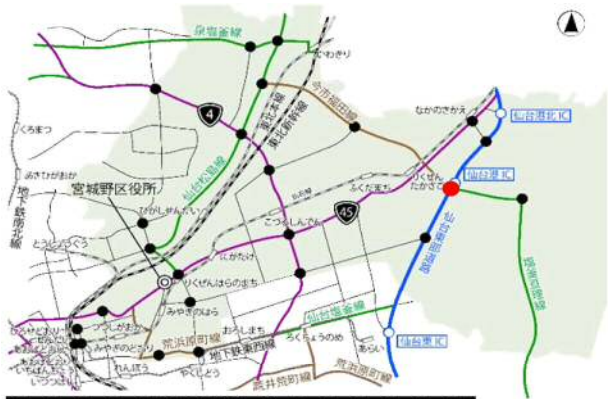
●過年度交通量との比較（台/12時間）



●時間帯別交通量（台/時）



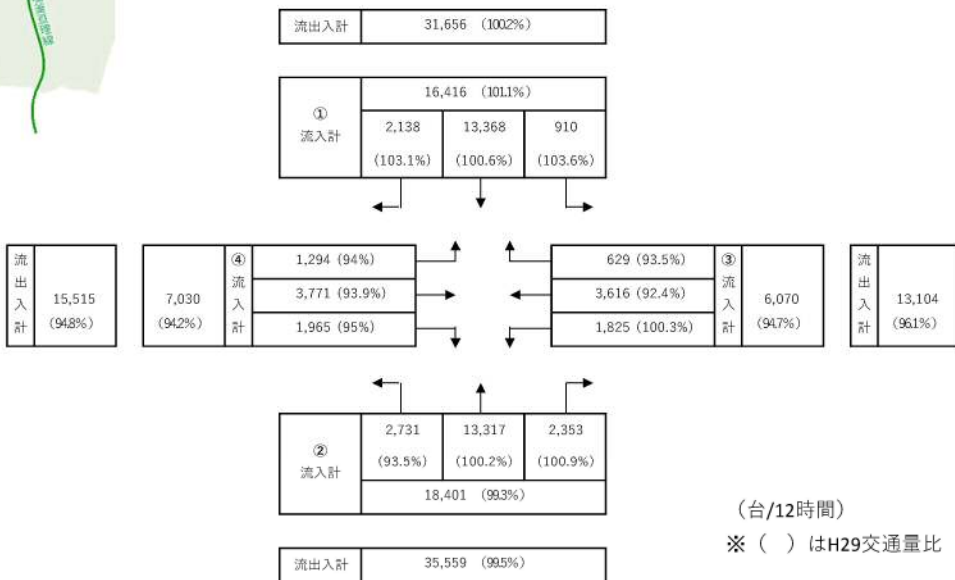
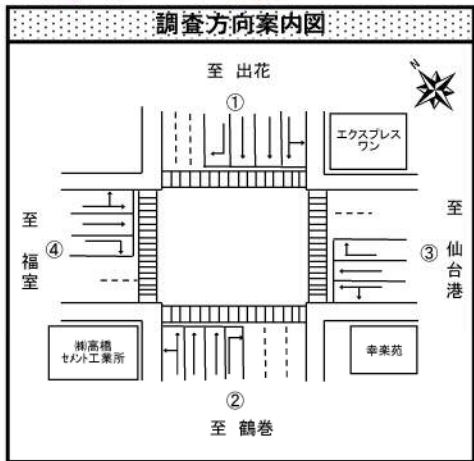
<地点：宮-19> 中野石橋交差点（宮城野区）



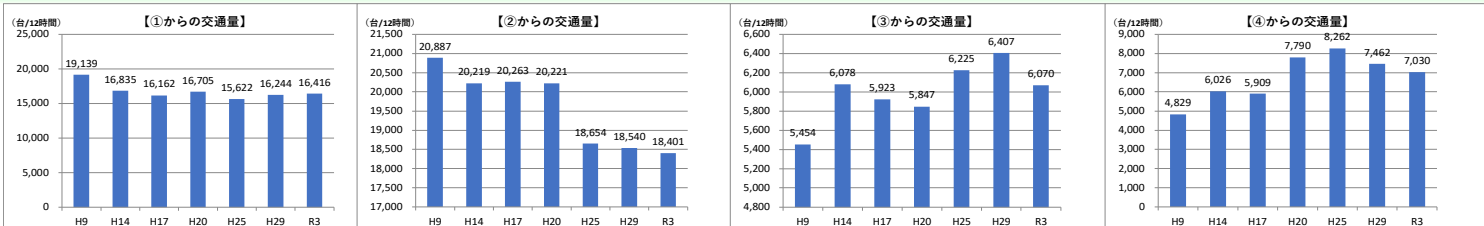
●調査日時

令和3年10月28日（木） 7:00~19:00（12時間）

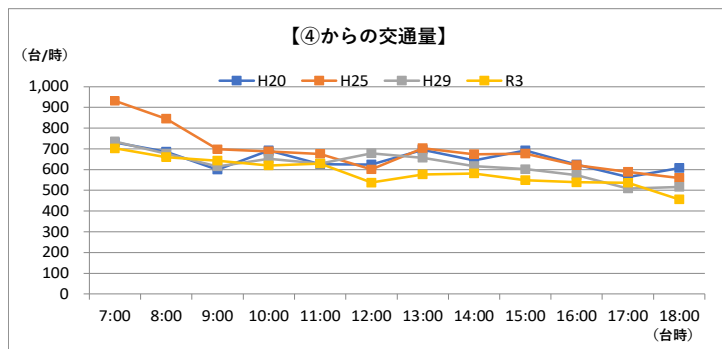
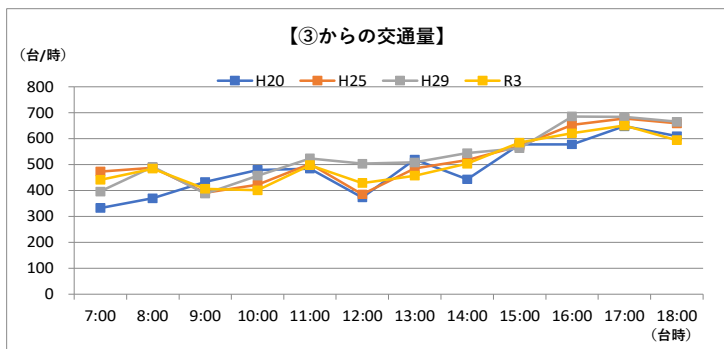
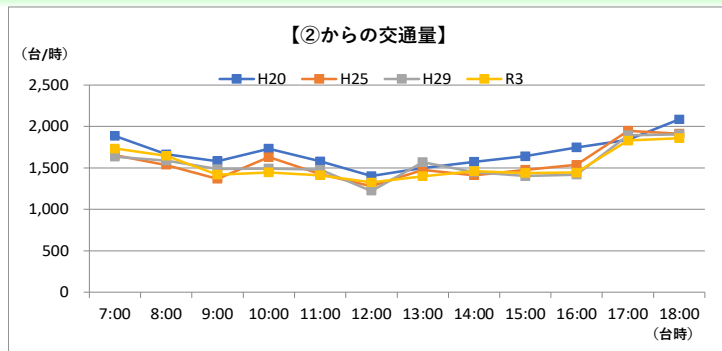
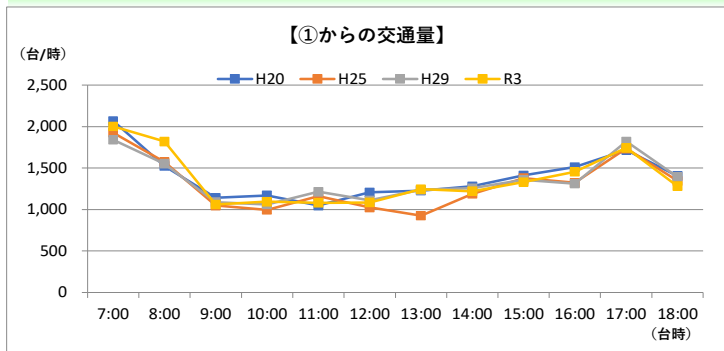
●方向別交通量（台/12時間）



●過年度交通量との比較（台/12時間）



●時間帯別交通量（台/時）



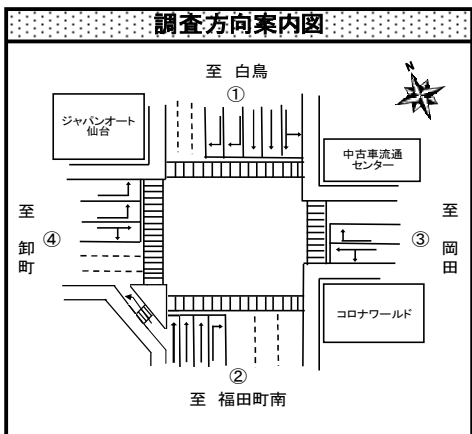
<地点：宮-20> 鶴巻交差点（宮城野区）



●調査日時

令和3年10月28日（木） 7:00~19:00（12時間）

●方向別交通量（台/12時間）



流出入計	43,940 (98.6%)
------	----------------

① 流入計	21,238 (97.2%)		
	5,941 (105.8%)	14,703 (94.3%)	594 (94.7%)

流出入計	15,897 (108.8%)
------	-----------------

④ 流入計	7,033 (111.1%)
	595 (103.3%)
	831 (99.2%)

② 流入計	483 (92%)
	14,798 (95.2%)
	414 (82.6%)
流出入計	15,695 (94.7%)

③ 流入計	871 (101.5%)
	1,014 (139.5%)
	167 (99.4%)

③ 流入計	2,052 (117.1%)
-------	----------------

流出入計	3,655 (105.7%)
------	----------------

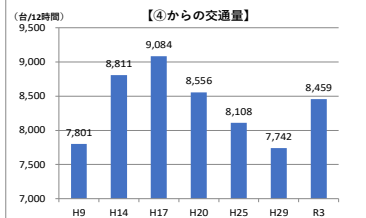
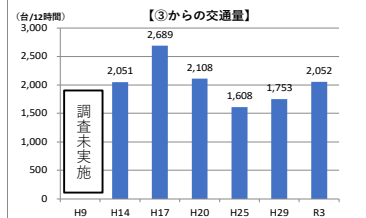
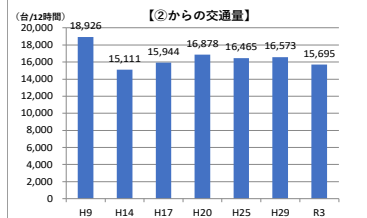
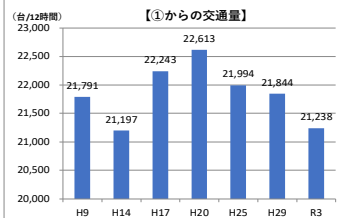
② 流入計	483 (92%)
	14,798 (95.2%)
	414 (82.6%)
流出入計	15,695 (94.7%)

流出入計	31,396 (94.6%)
------	----------------

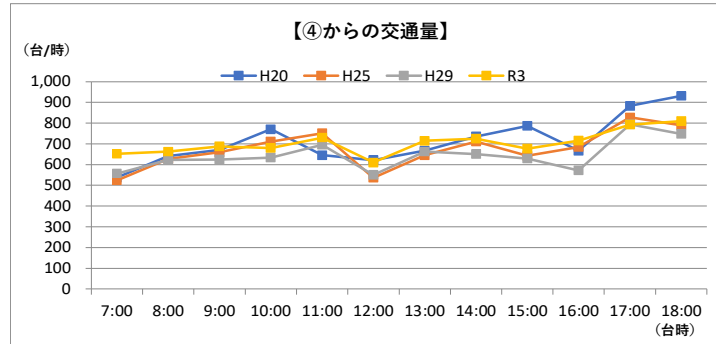
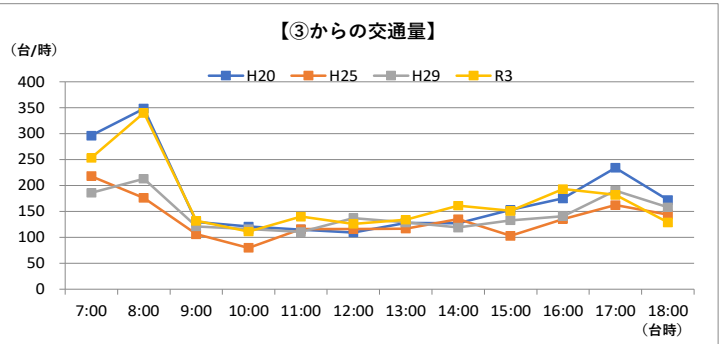
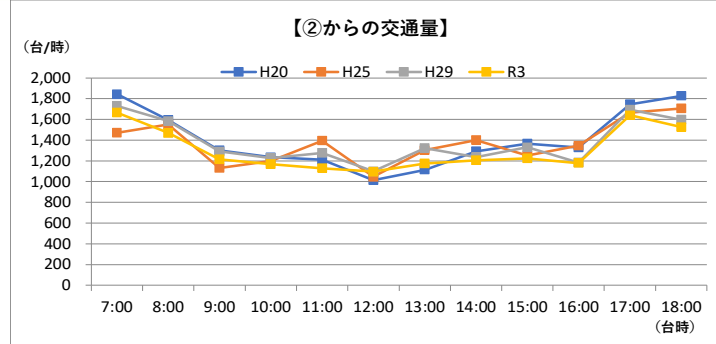
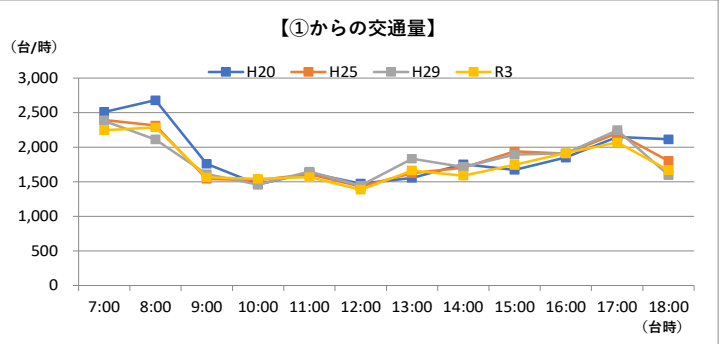
(台/12時間)

※ () はH29交通量比

●過年度交通量との比較（台/12時間）



●時間帯別交通量（台/時）



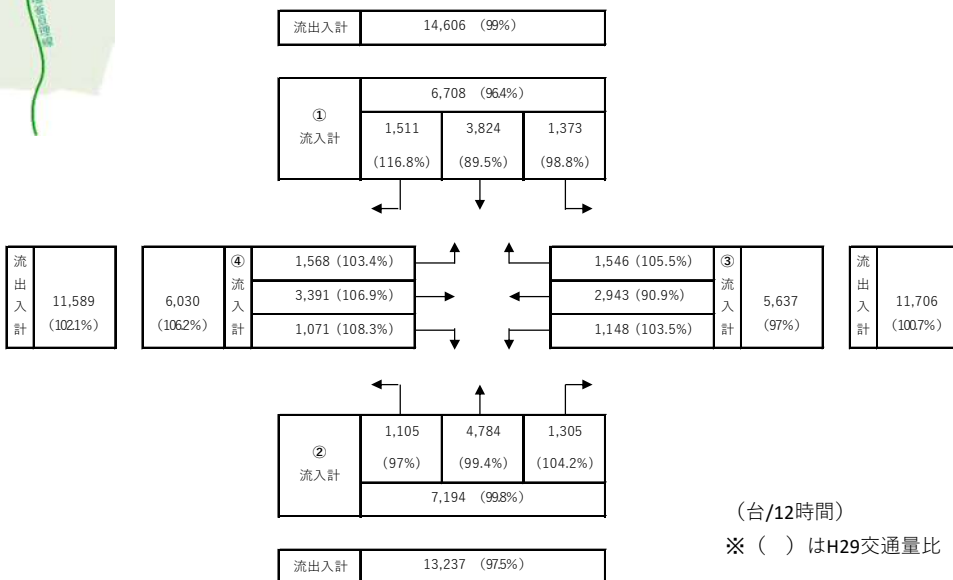
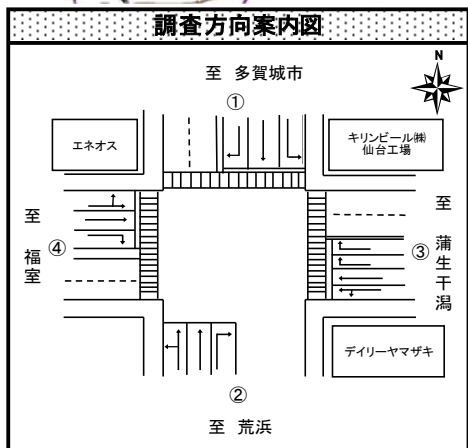
<地点：宮-21> 蒲生二本木交差点（宮城野区）



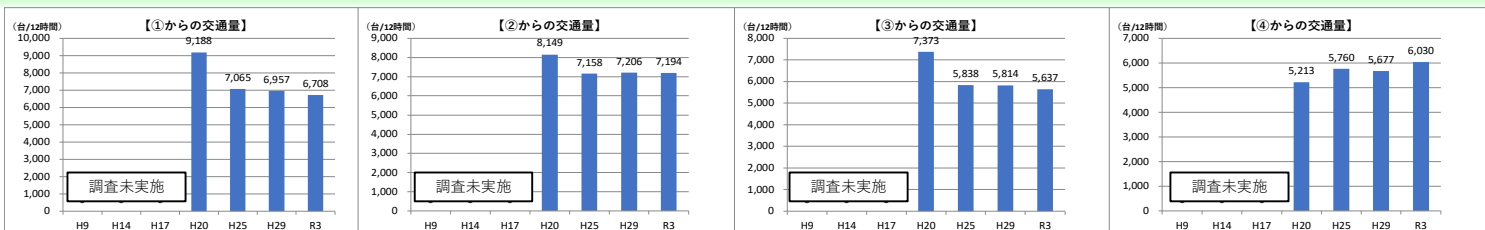
●調査日時

令和3年10月28日（木） 7:00~19:00（12時間）

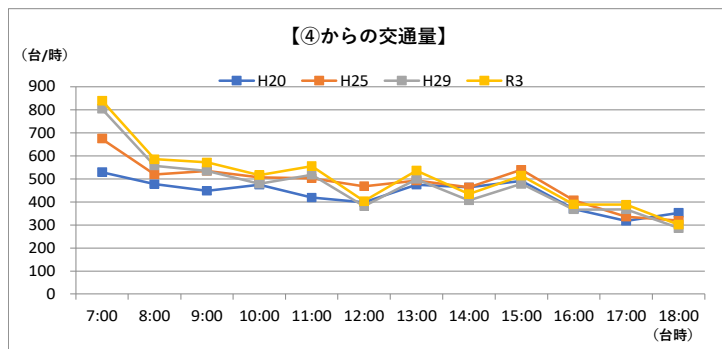
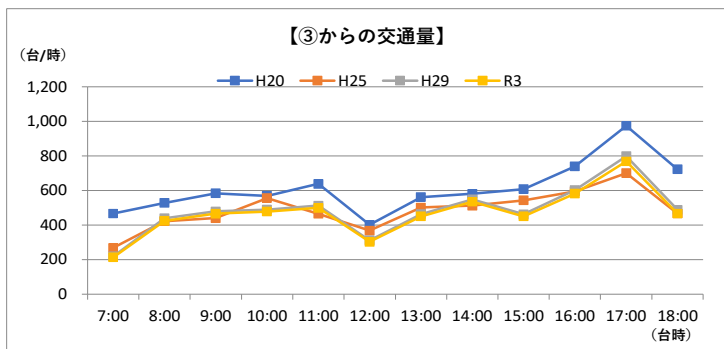
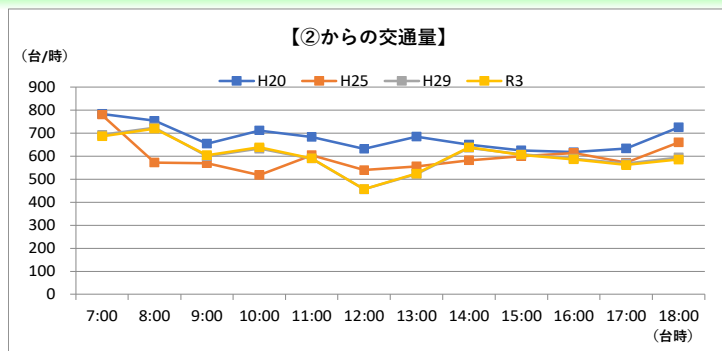
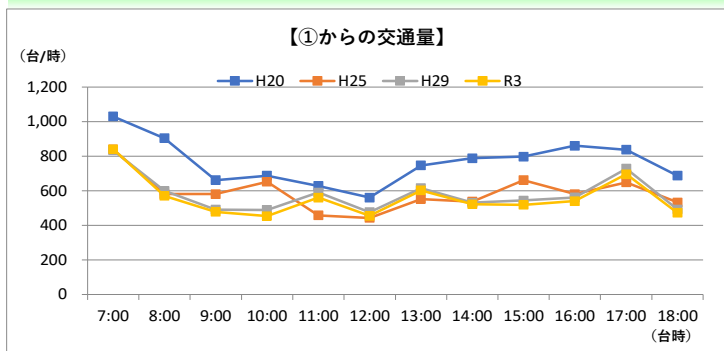
●方向別交通量（台/12時間）



●過年度交通量との比較（台/12時間）



●時間帯別交通量（台/時）



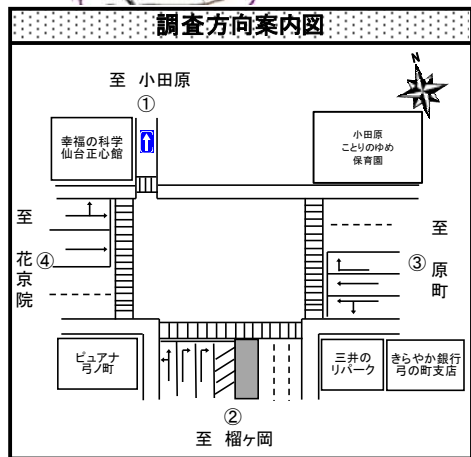
<地点：宮-22> 小田原二丁目交差点（宮城野区）



●調査日時

令和3年11月4日（木） 7:00~19:00（12時間）

●方向別交通量（台/12時間）



流出入計	1,559 (82.2%)
------	---------------

① 流入計	-	-	-
	-	-	-

流出 入計	18,190 (86.3%)
----------	-------------------

8,986 (88.6%)	④ 流入計	247 (101.2%)
		8,739 (88.4%)
		0 (0%)

425 (74%)	③ 流入計	9,506 (83.1%)
7,922 (81.9%)		
1,159 (96.9%)		

流出 入計	20,712 (85%)
----------	-----------------

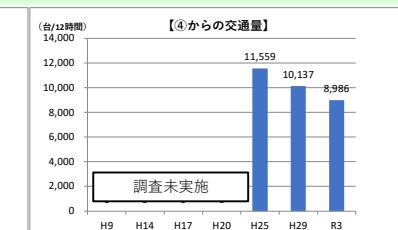
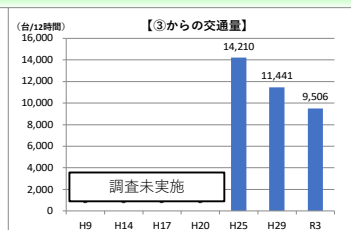
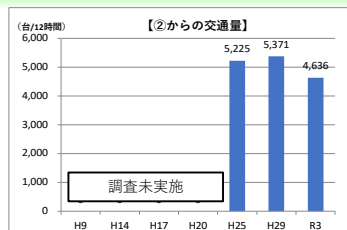
② 流入計	1,282 (101.8%)	887 (82.3%)	2,467 (81.3%)
	4,636 (86.3%)		

流出入計	5,795 (82.2%)
------	---------------

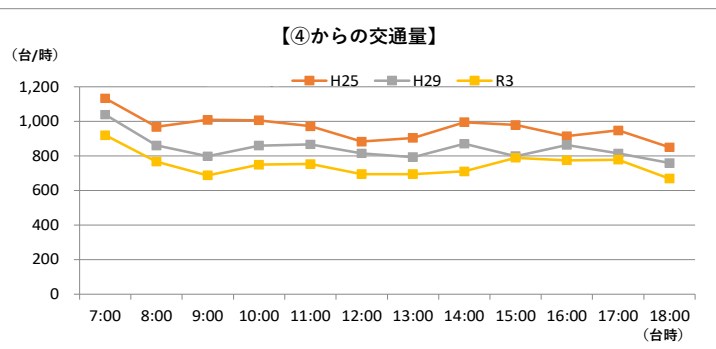
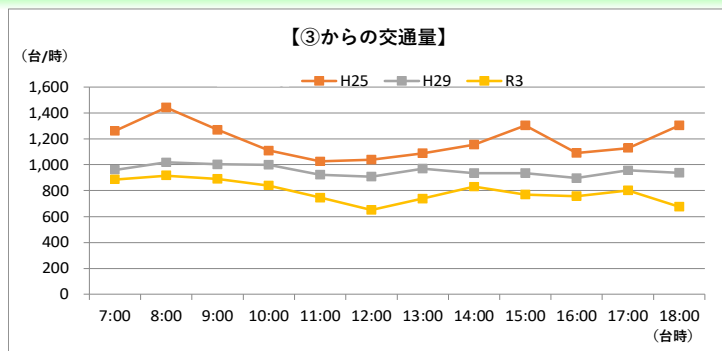
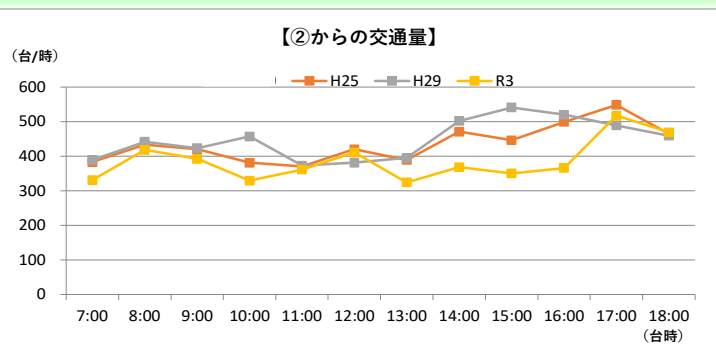
(台/12時間)

※ () はH29交通量比

●過年度交通量との比較（台/12時間）



●時間帯別交通量（台/時）



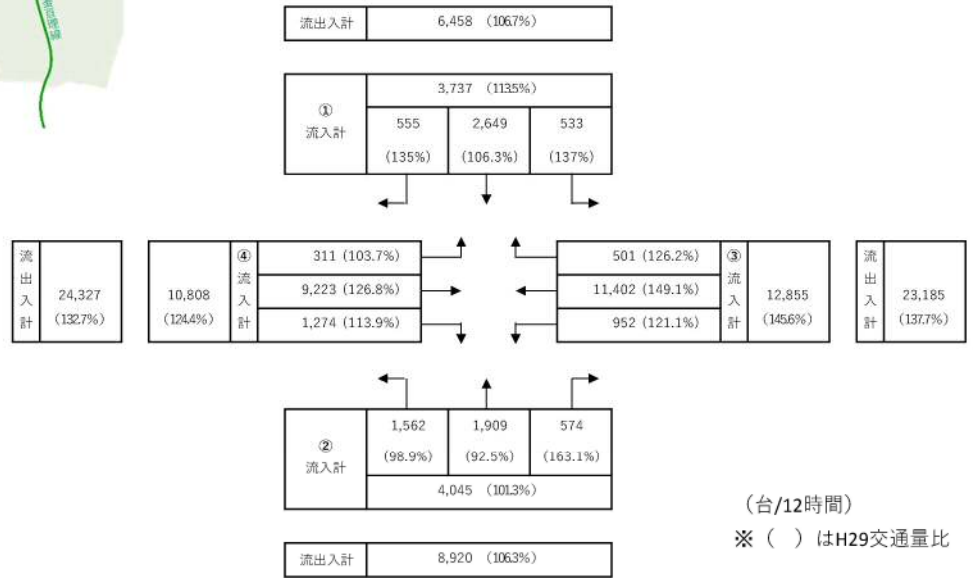
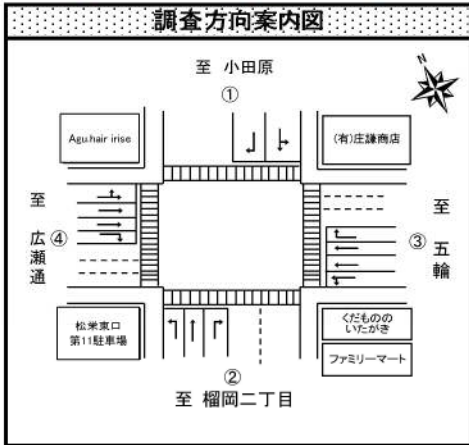
<地点：宮-23> 二十人町西2交差点（宮城野区）



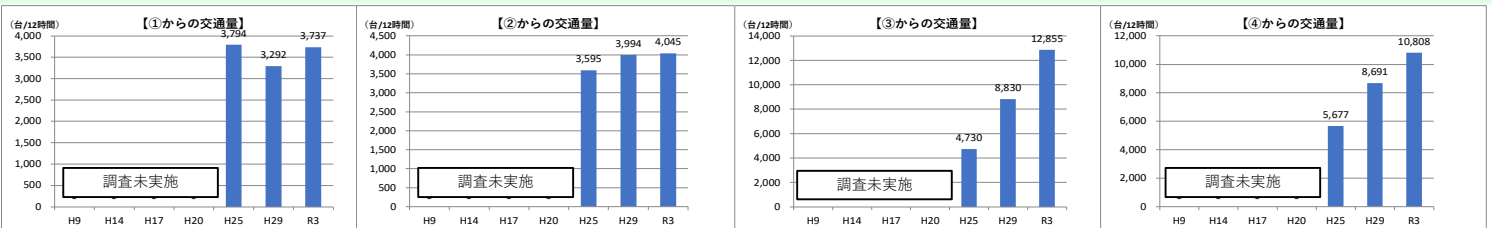
●調査日時

令和3年11月4日（木） 7:00~19:00（12時間）

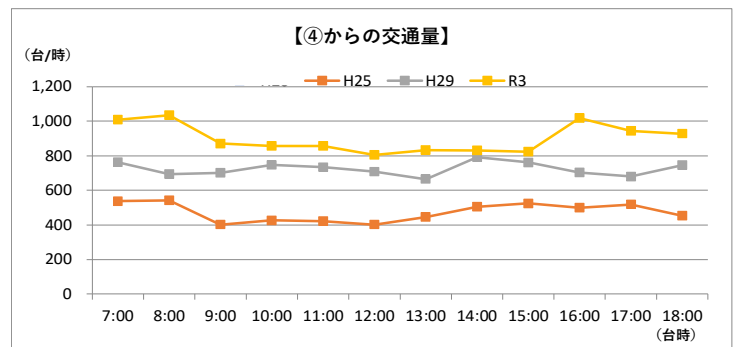
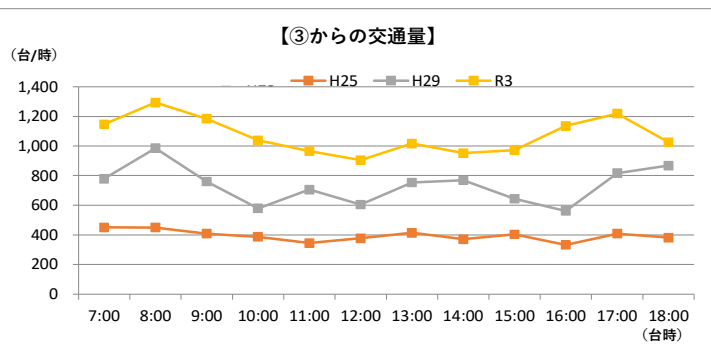
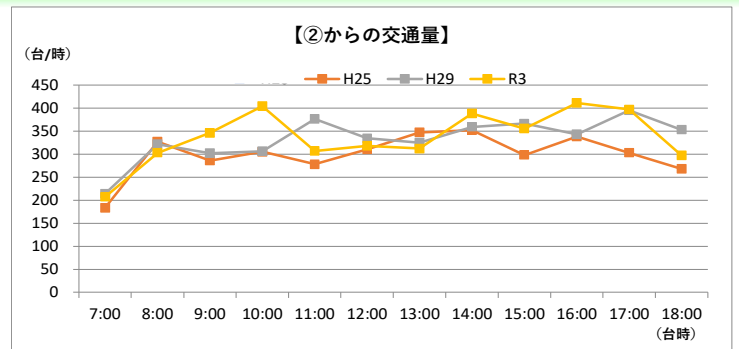
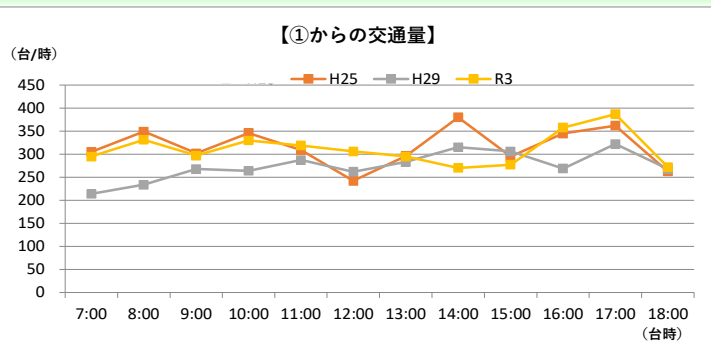
●方向別交通量（台/12時間）



●過年度交通量との比較（台/12時間）



●時間帯別交通量（台/時）



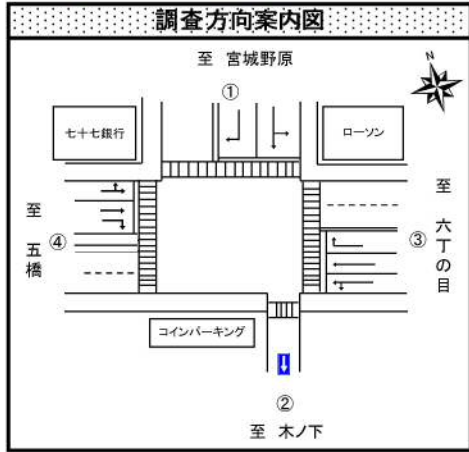
<地点：宮-24> 宮城野二丁目交差点（宮城野区）



●調査日時

令和3年11月4日（木） 7:00~19:00（12時間）

●方向別交通量（台/12時間）



流出入計	3399 (82.3%)
------	--------------

① 流入計	1911 (76.6%)		
	942 (61.3%)	321 (99.4%)	648 (102%)

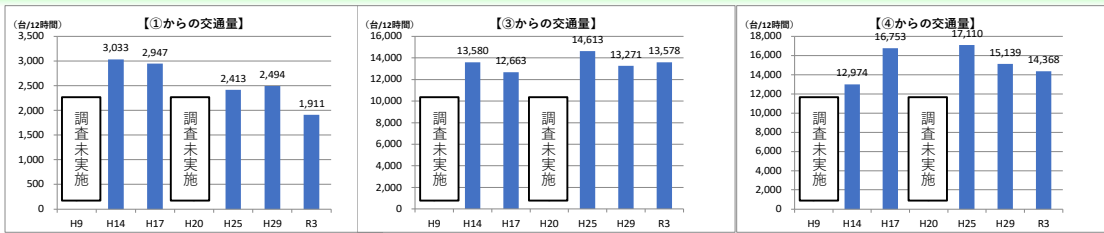
流出入計	27925 (95.8%)	④ 流入計	815 (79.1%)	13316 (95.9%)	237 (107.7%)	673 (110.7%)	③ 流入計	13578 (102.3%)	流出入計	27542 (99.1%)
------	---------------	----------	-------------	---------------	--------------	--------------	----------	----------------	------	---------------

② 流入計	-	-	-
----------	---	---	---

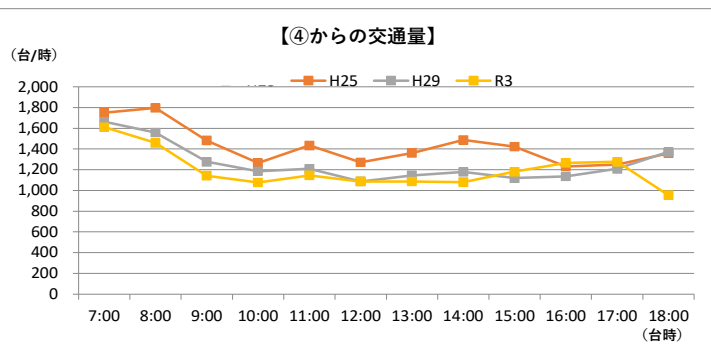
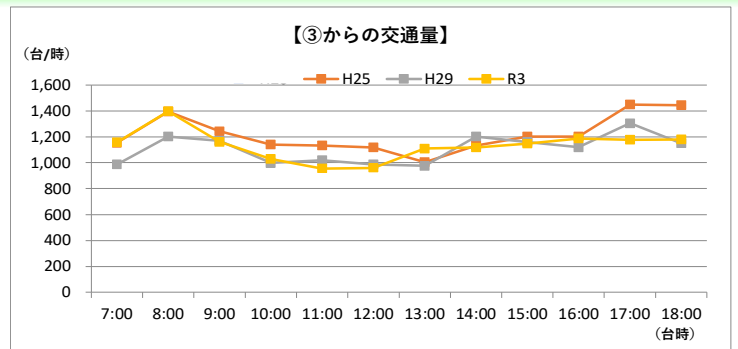
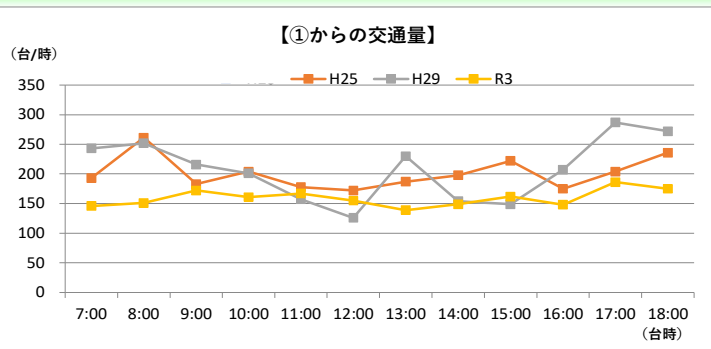
流出入計	848 (117.5%)
------	--------------

(台/12時間)
※ () はH29交通量比

●過年度交通量との比較（台/12時間）



●時間帯別交通量（台/時）



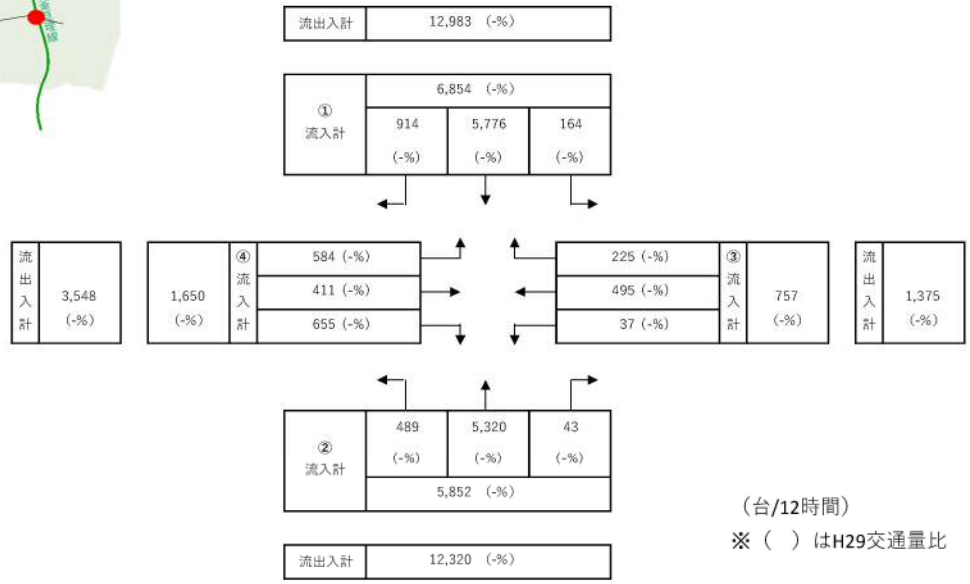
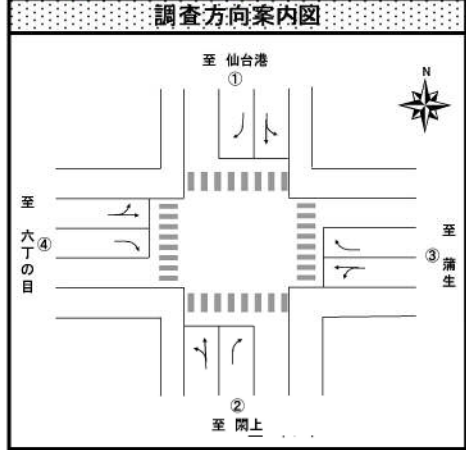
<地点：宮-25> 蒲生前通交差点（宮城野区）



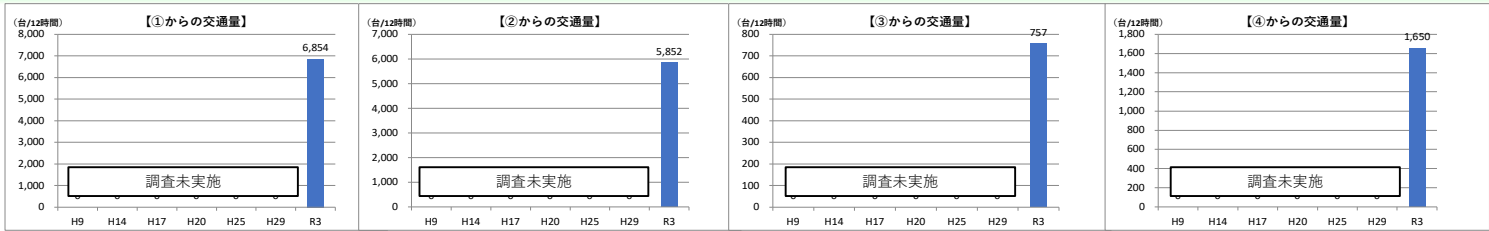
●調査日時

令和3年11月4日（木） 7:00~19:00（12時間）

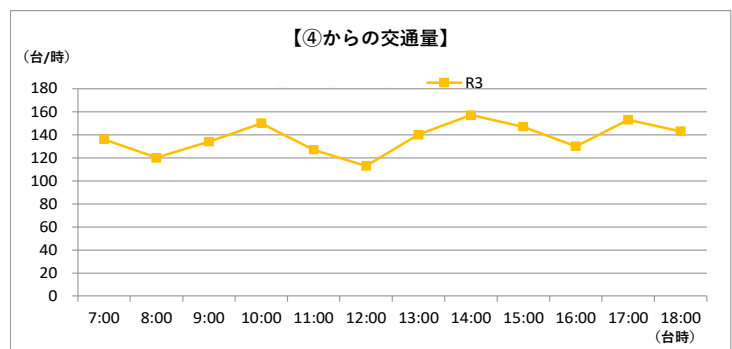
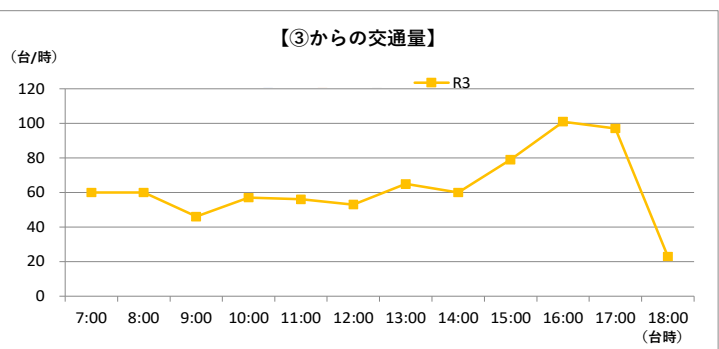
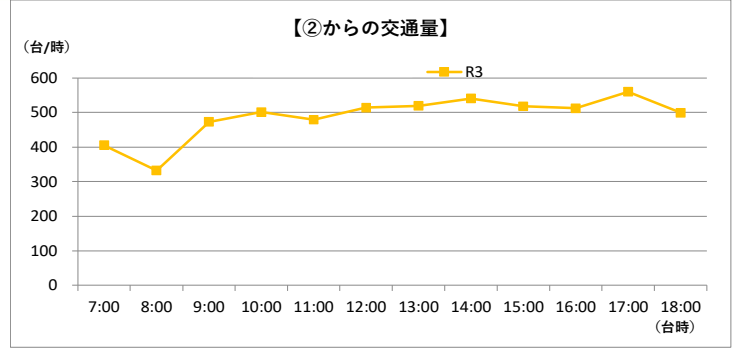
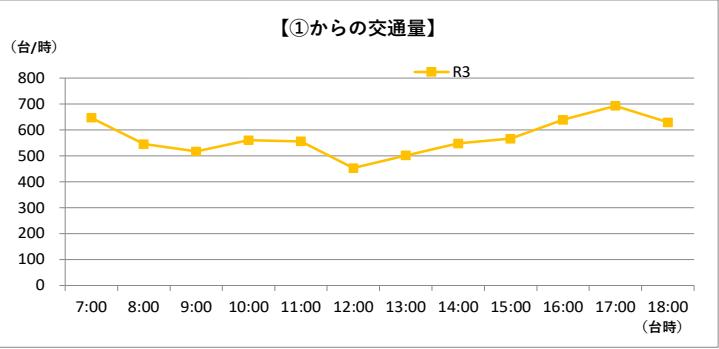
●方向別交通量（台/12時間）



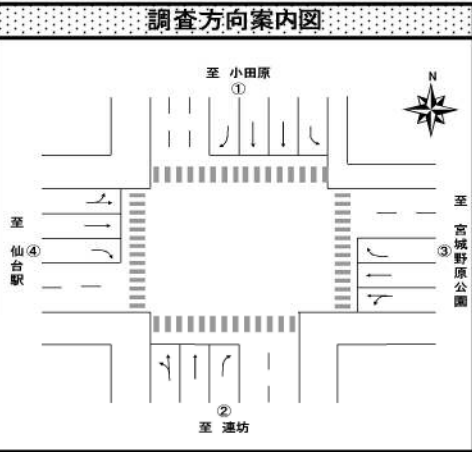
●過年度交通量との比較（台/12時間）



●時間帯別交通量（台/時）



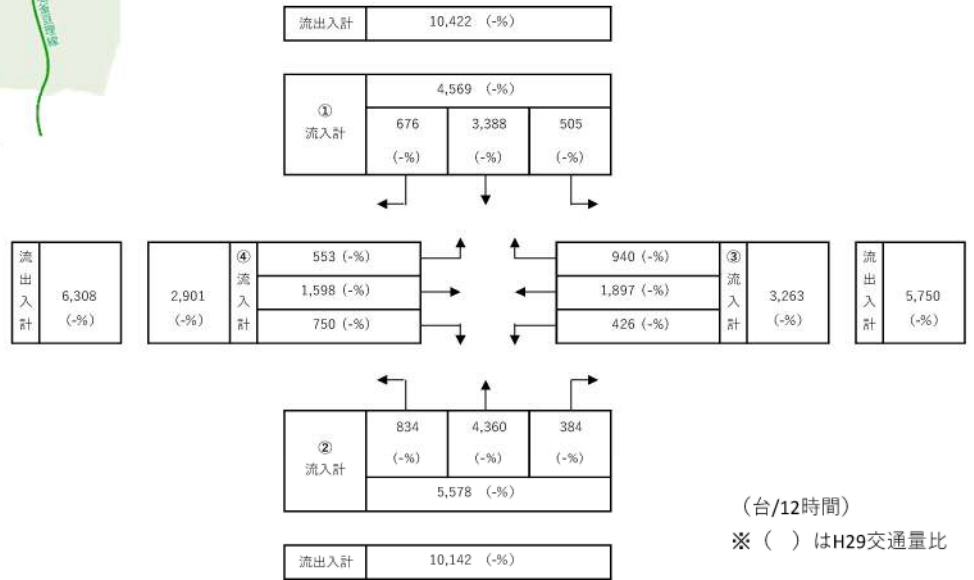
<地点：宮-26> 榴岡四丁目交差点（宮城野区）



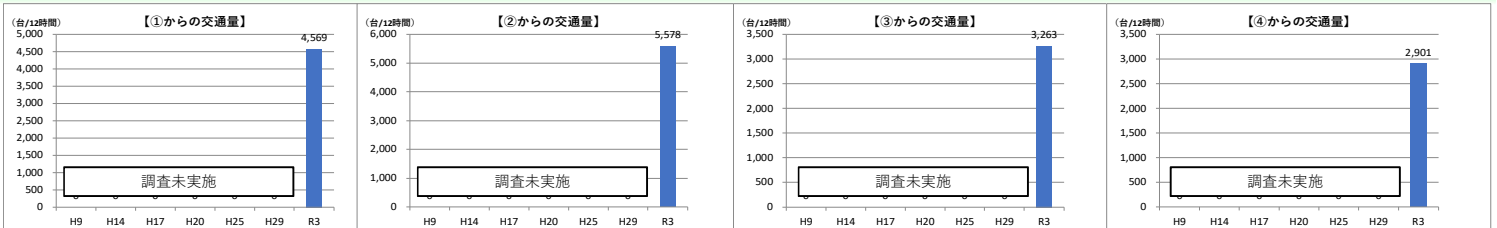
●調査日時

令和3年11月4日（木） 7:00~19:00（12時間）

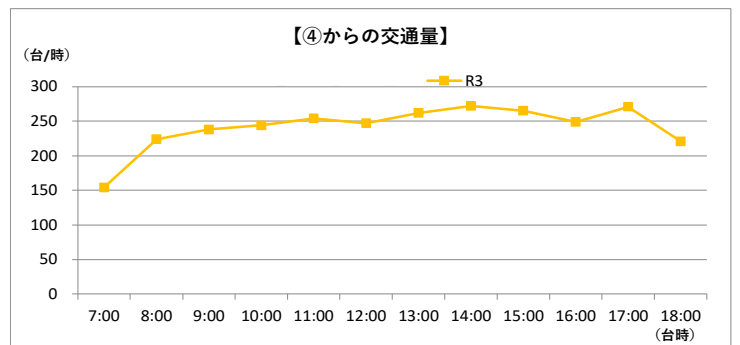
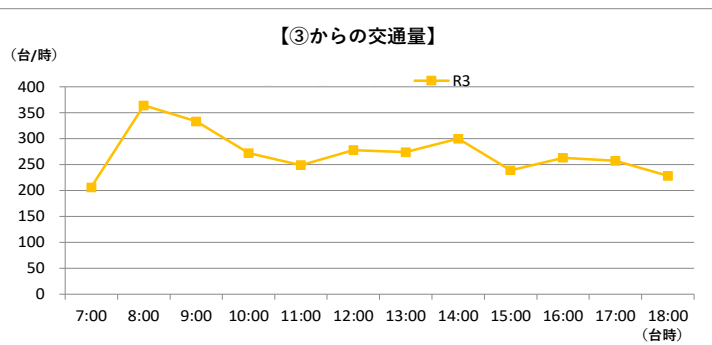
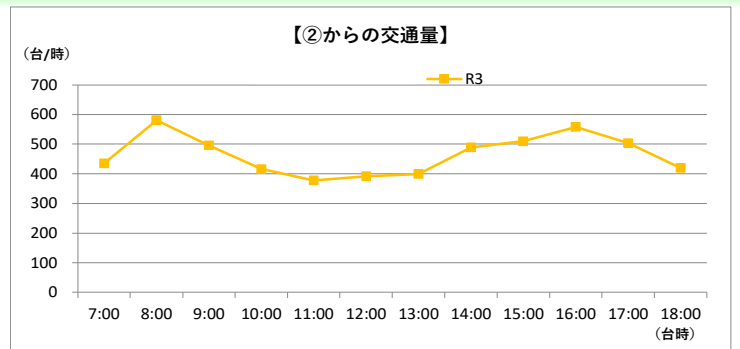
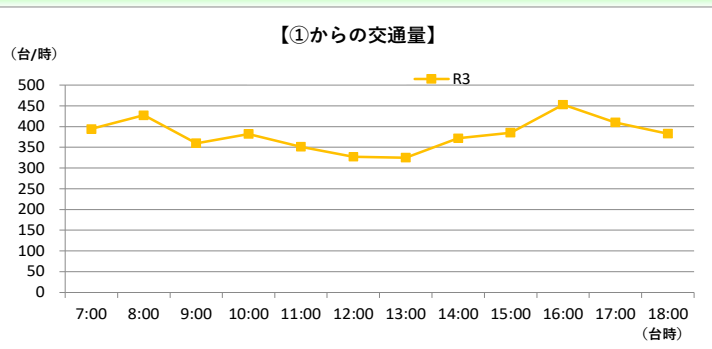
●方向別交通量（台/12時間）



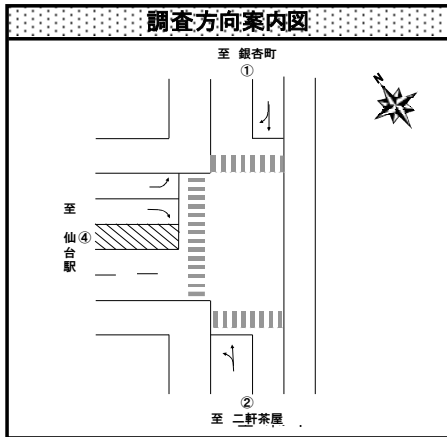
●過年度交通量との比較（台/12時間）



●時間帯別交通量（台/時）



<地点：宮-27> 宮城野一丁目交差点（宮城野区）



●調査日時

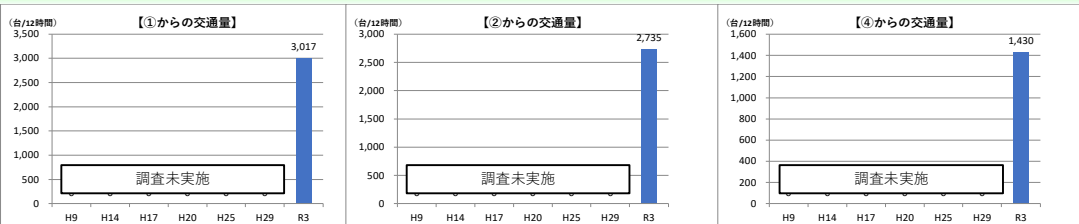
令和3年11月4日（木） 7:00~19:00（12時間）

●方向別交通量（台/12時間）

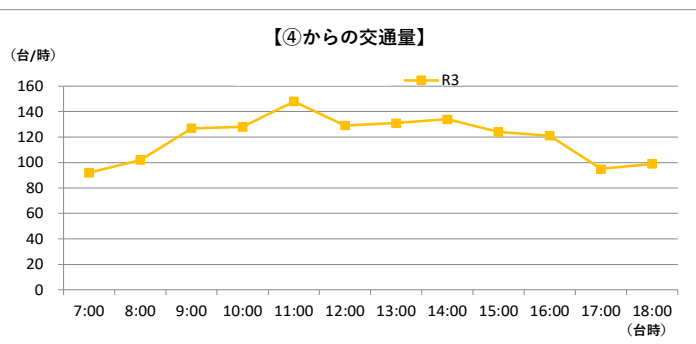
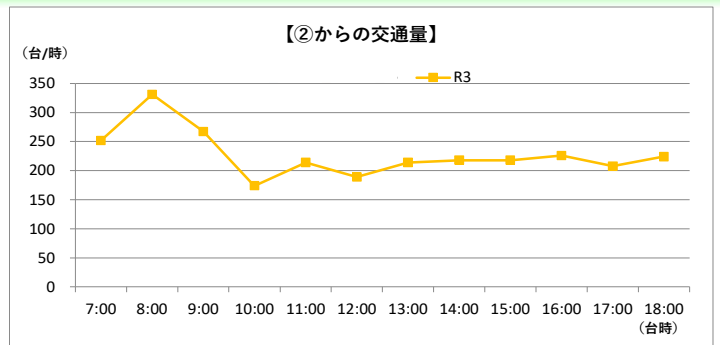
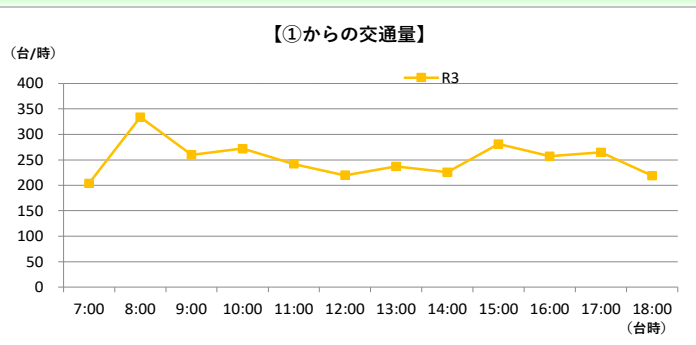


(台/12時間)
※ () はH29交通量比

●過年度交通量との比較（台/12時間）



●時間帯別交通量（台/時）



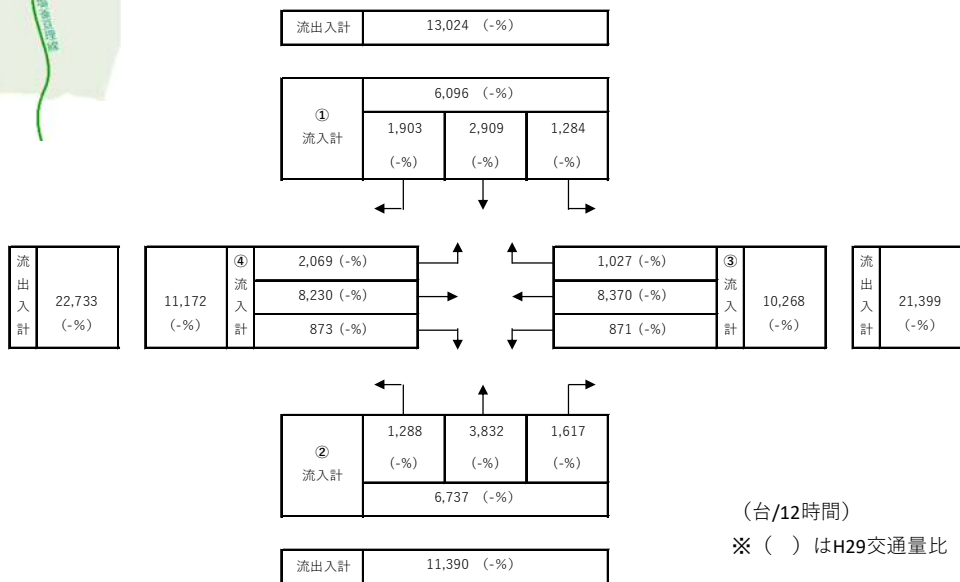
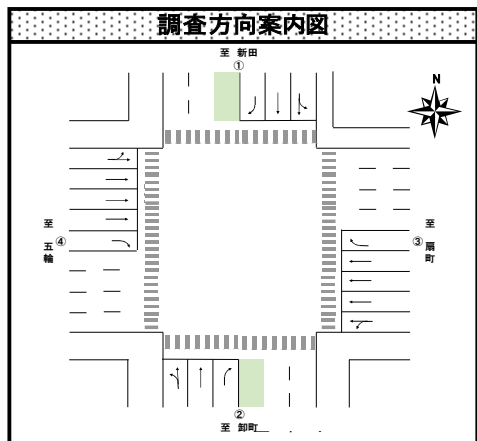
<地点：宮-28> 卸町四丁目交差点（宮城野区）



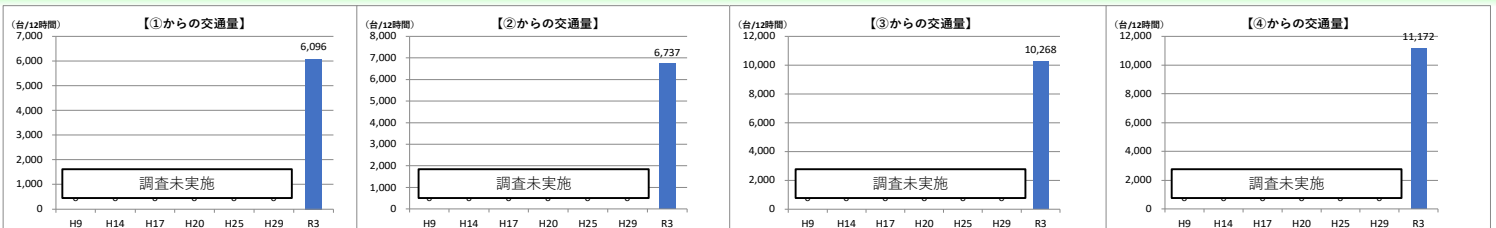
●調査日時

令和3年11月4日（木） 7:00~19:00（12時間）

●方向別交通量（台/12時間）



●過年度交通量との比較（台/12時間）



●時間帯別交通量（台/時）

