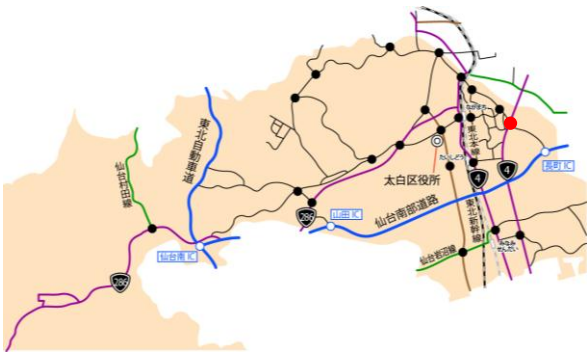


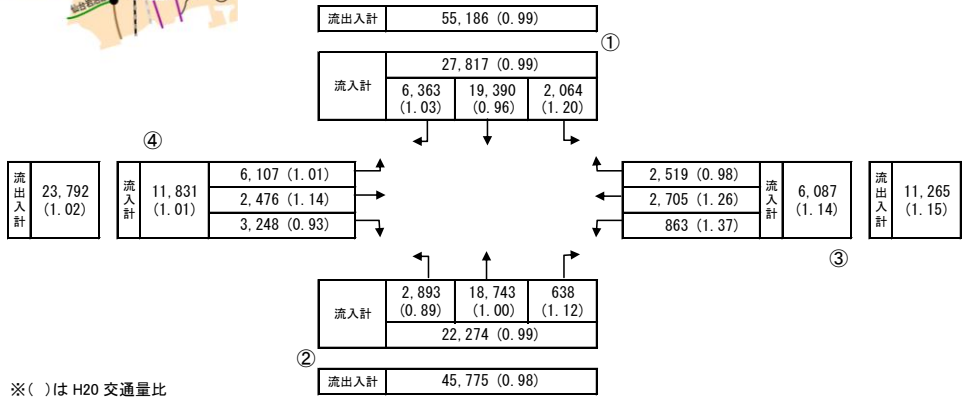
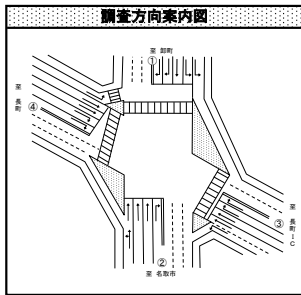
<太-1> 鹿の又交差点（太白区）



●調査日時

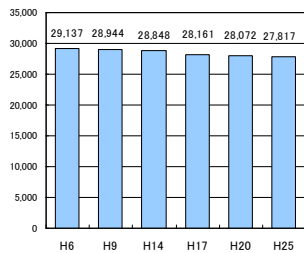
平成 25 年 10 月 8 日（火）7:00~19:00（12 時間）

●方向別交通量（台/12 時間）

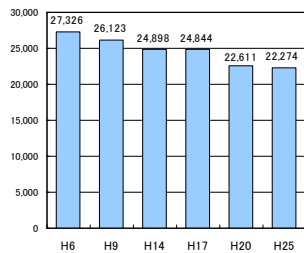


●過年度交通量との比較（台/12 時間）

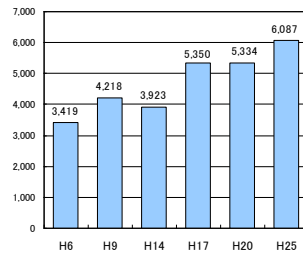
【①からの交通量】



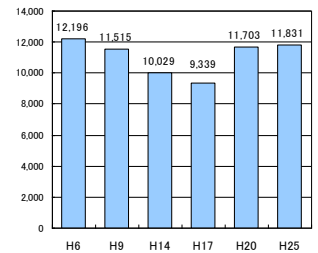
【②からの交通量】



【③からの交通量】

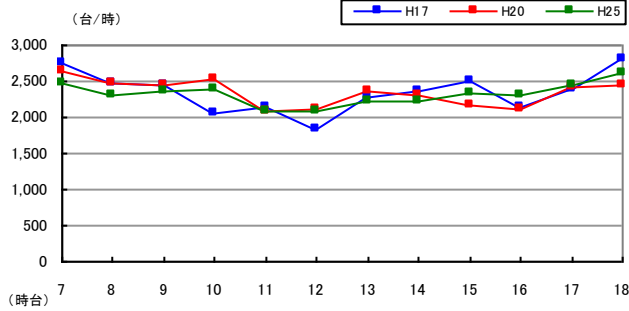


【④からの交通量】

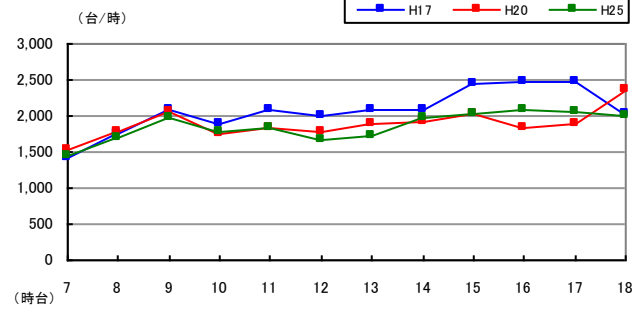


●時間帯別交通量（台/時）

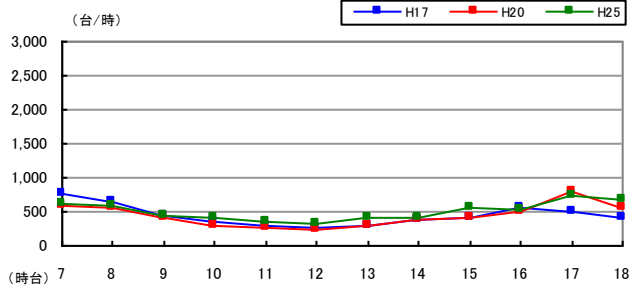
【①からの交通量】



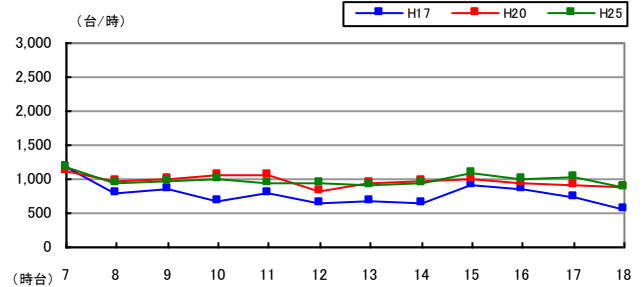
【②からの交通量】



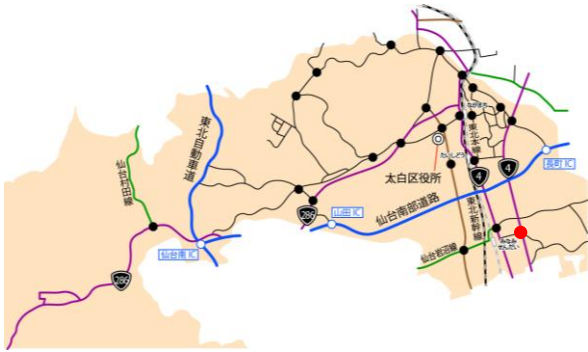
【③からの交通量】



【④からの交通量】



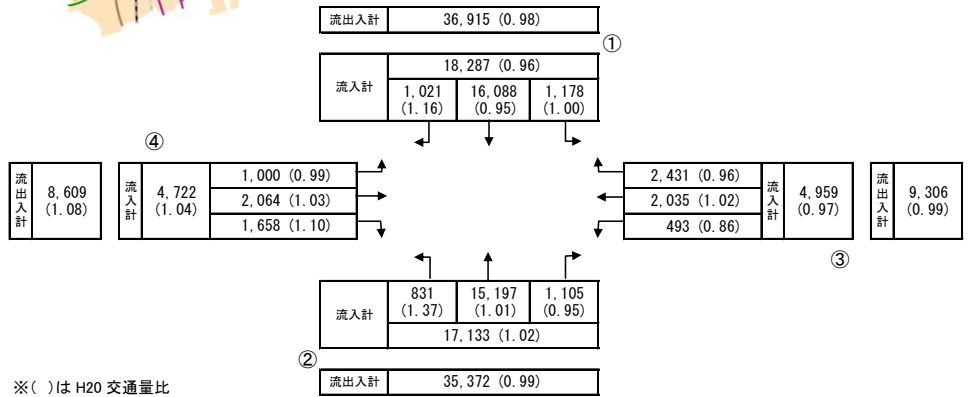
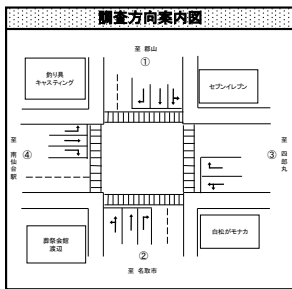
<太-2> 四郎丸交差点（太白区）



●調査日時

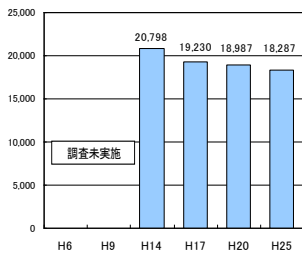
平成 25 年 10 月 8 日（火）7:00~19:00（12 時間）

●方向別交通量（台/12 時間）

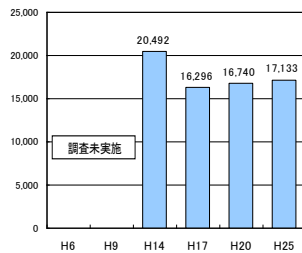


●過年度交通量との比較（台/12 時間）

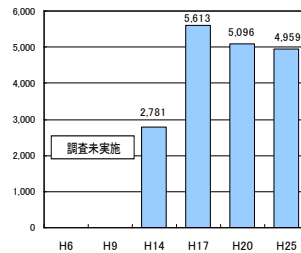
【①からの交通量】



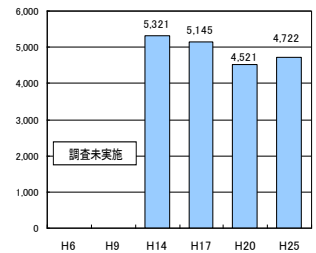
【②からの交通量】



【③からの交通量】

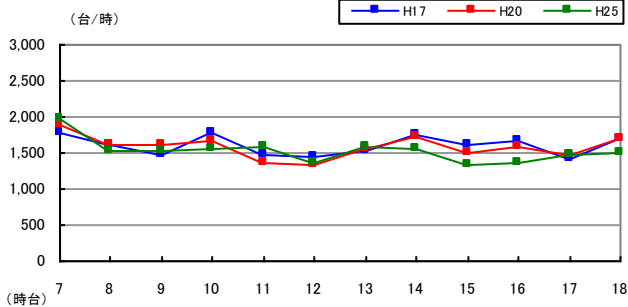


【④からの交通量】

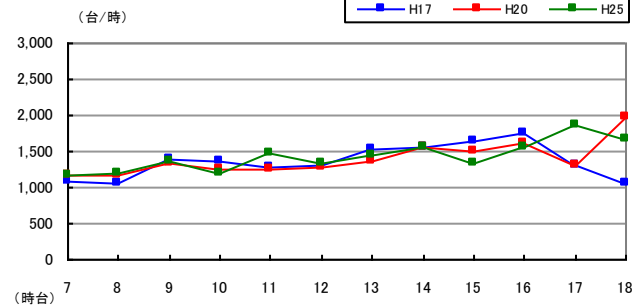


●時間帯別交通量（台/時）

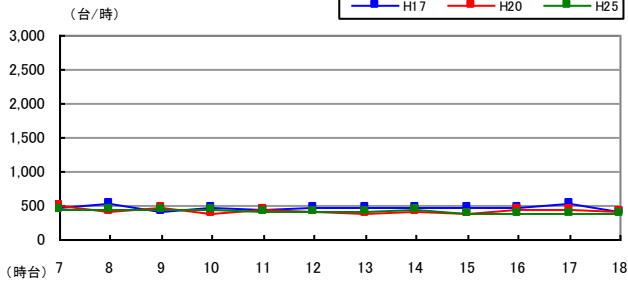
【①からの交通量】



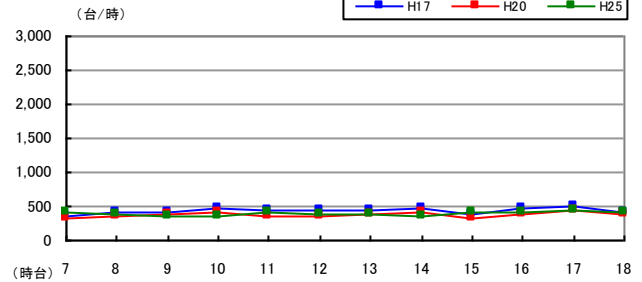
【②からの交通量】



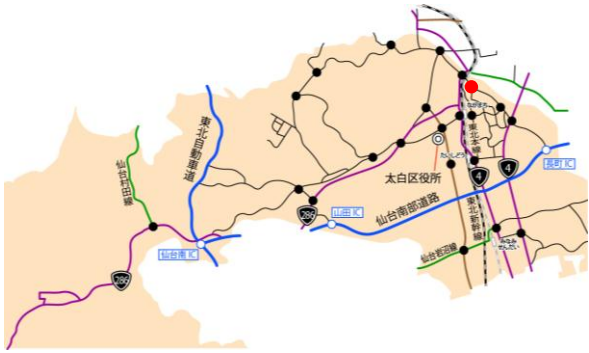
【③からの交通量】



【④からの交通量】



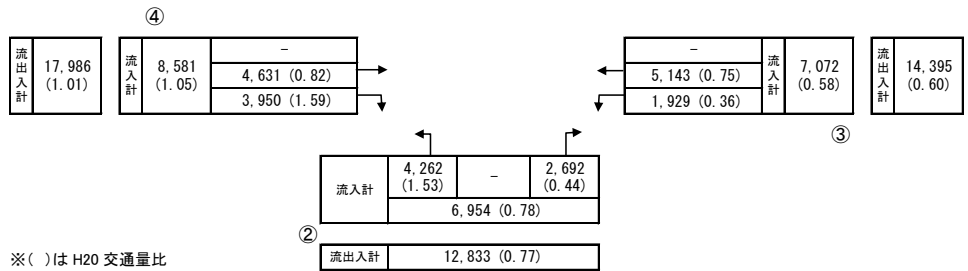
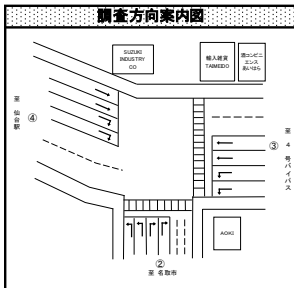
<太-3> 八本松一丁目交差点（太白区）



●調査日時

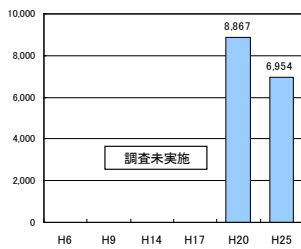
平成 25 年 10 月 8 日（火）7:00~19:00（12 時間）

●方向別交通量（台/12 時間）

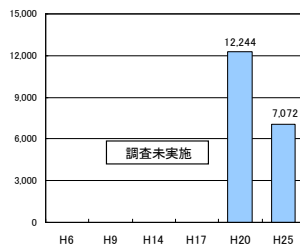


●過年度交通量との比較（台/12 時間）

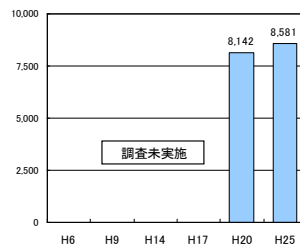
【②からの交通量】



【③からの交通量】

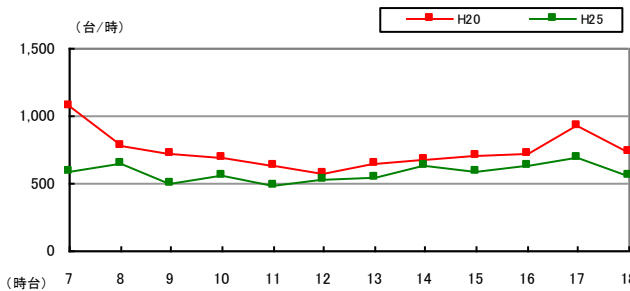


【④からの交通量】

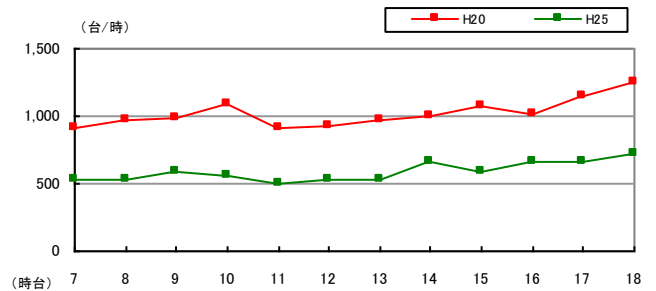


●時間帯別交通量（台/時）

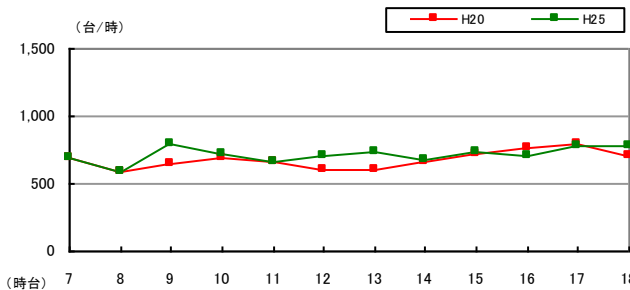
【②からの交通量】



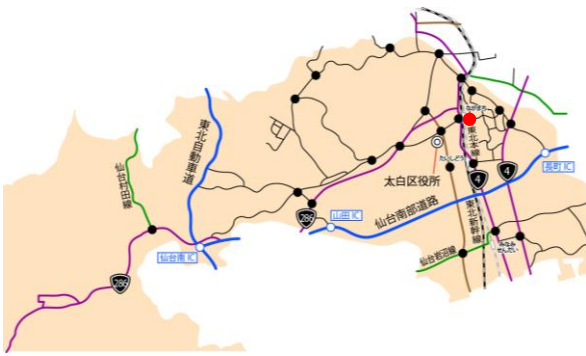
【③からの交通量】



【④からの交通量】



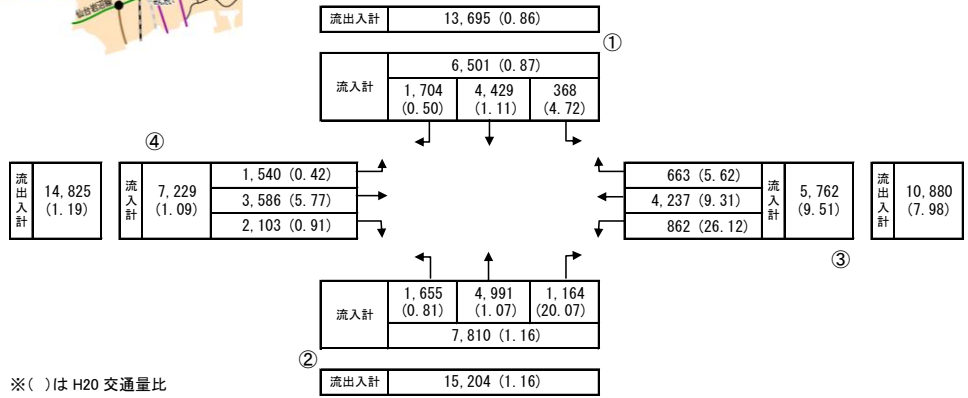
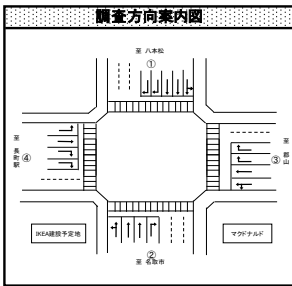
<太-4> あすと長町一丁目南交差点（太白区）



●調査日時

平成 25 年 10 月 8 日（火）7:00~19:00（12 時間）

●方向別交通量（台/12 時間）



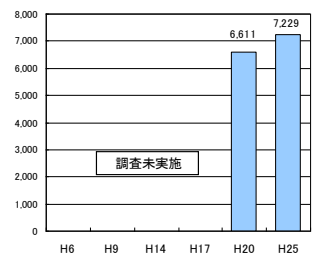
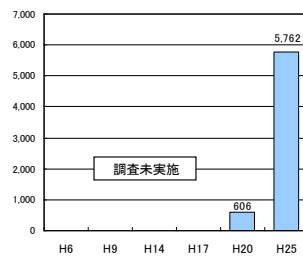
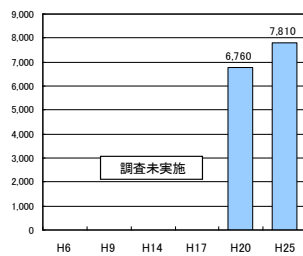
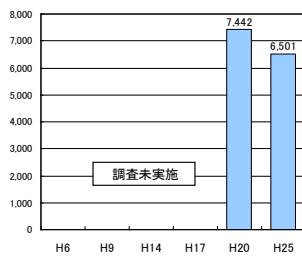
●過年度交通量との比較（台/12 時間）

【①からの交通量】

【②からの交通量】

【③からの交通量】

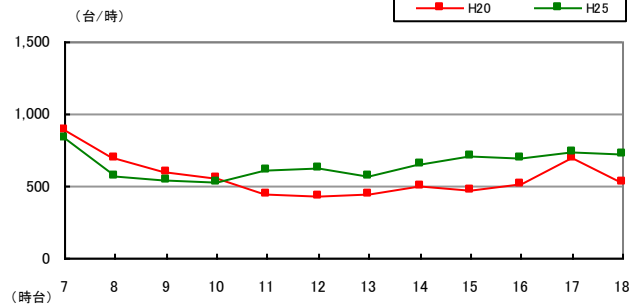
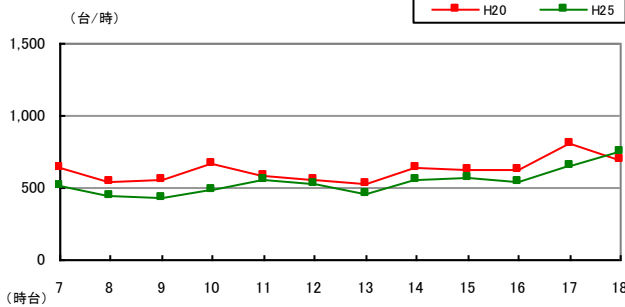
【④からの交通量】



●時間帯別交通量（台/時）

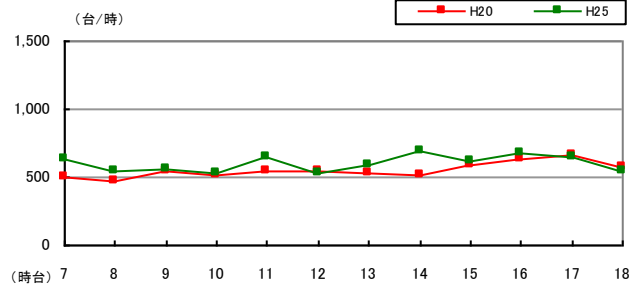
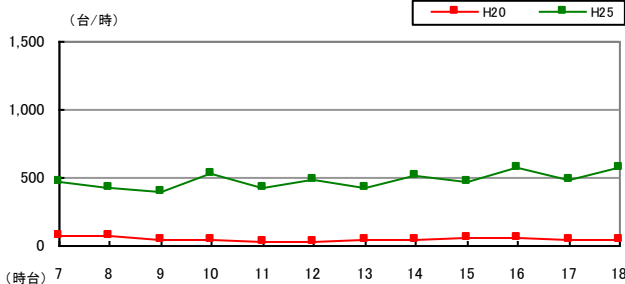
【①からの交通量】

【②からの交通量】

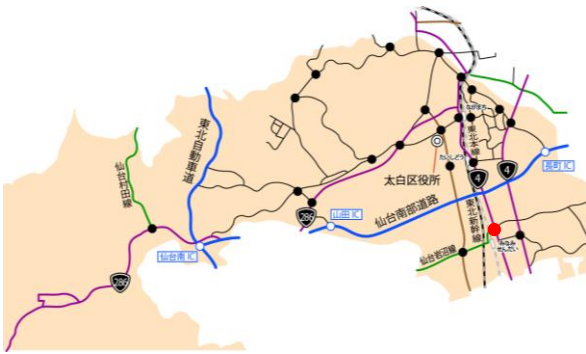


【③からの交通量】

【④からの交通量】



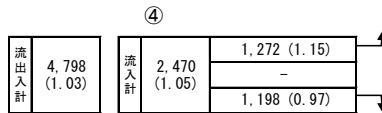
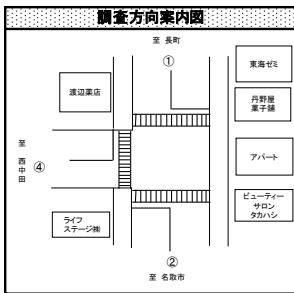
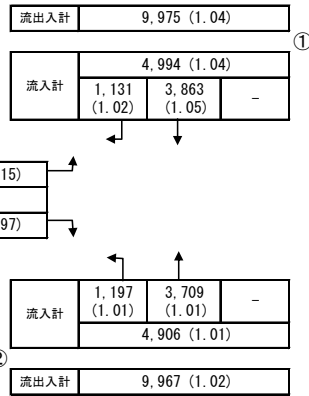
<太-5> 中田三丁目交差点 (太白区)



●調査日時

平成 25 年 10 月 8 日 (火) 7:00~19:00 (12 時間)

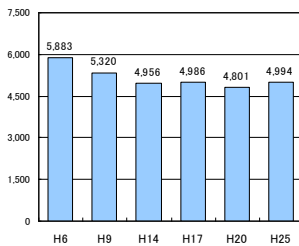
●方向別交通量 (台/12 時間)



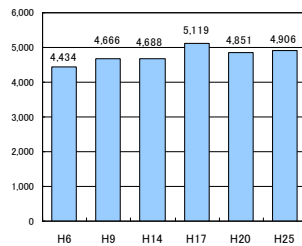
※()は H20 交通量比

●過年度交通量との比較 (台/12 時間)

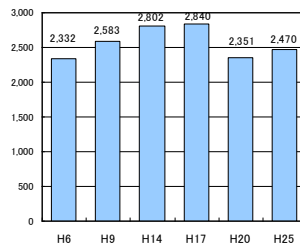
【①からの交通量】



【②からの交通量】

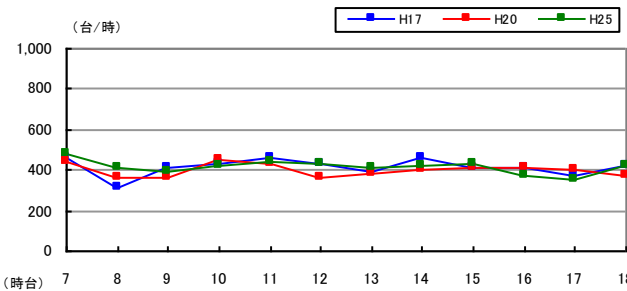


【④からの交通量】

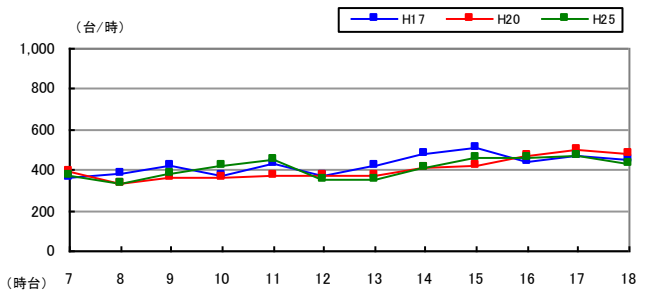


●時間帯別交通量 (台/時)

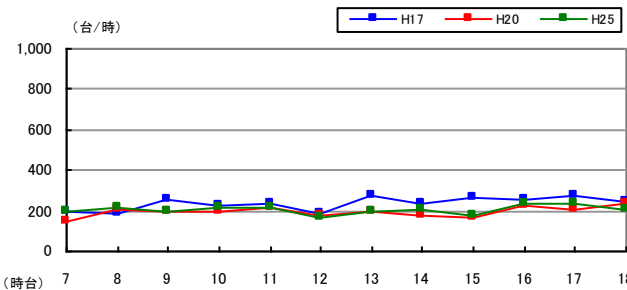
【①からの交通量】



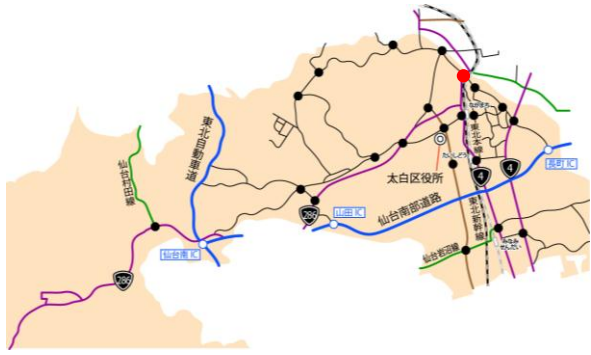
【②からの交通量】



【④からの交通量】

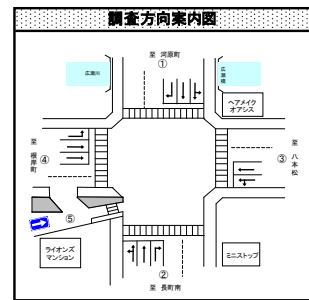
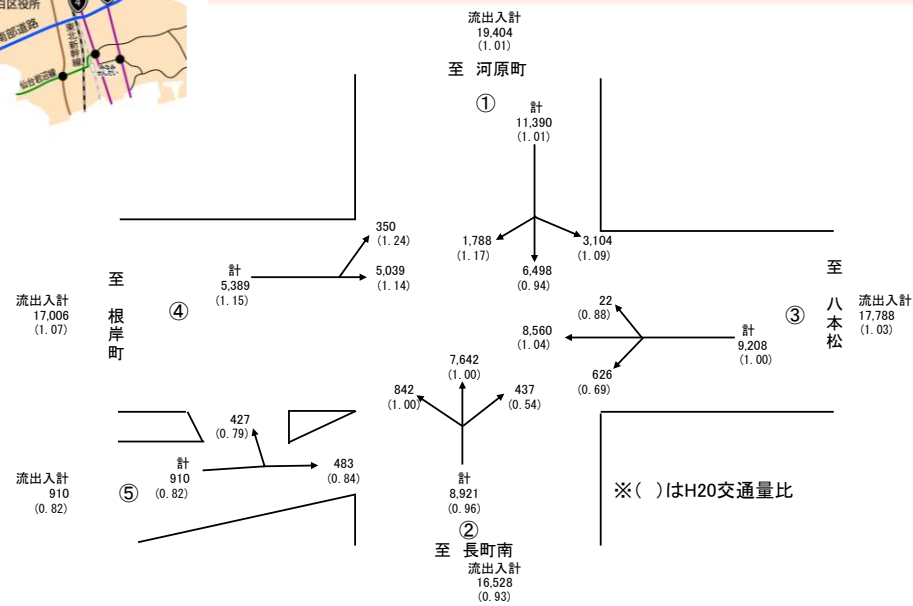


<太-6> 広瀬橋交差点（太白区）

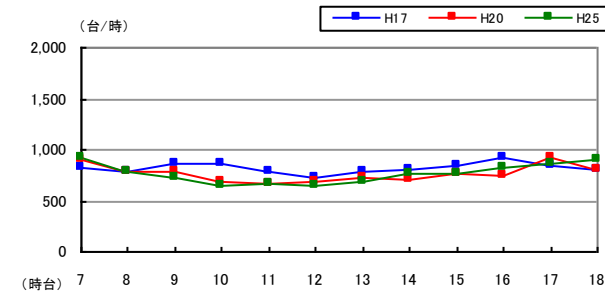


●調査日時
平成 25 年 10 月 8 日（火）7:00~19:00（12 時間）

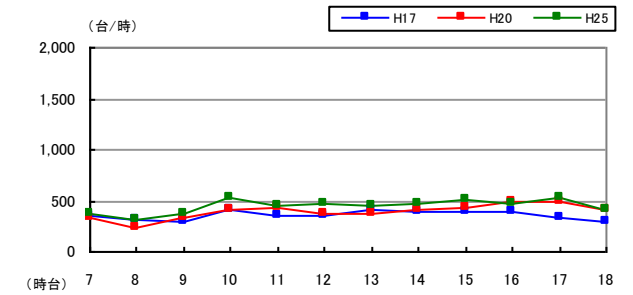
●方向別交通量（台/12 時間）



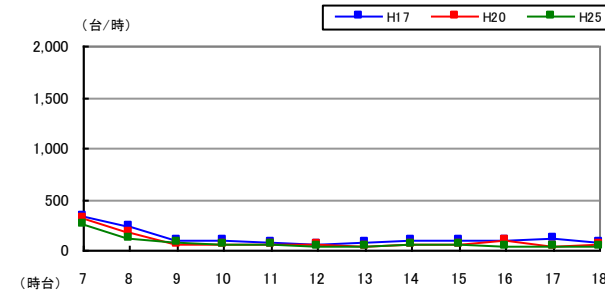
【③からの交通量】



【④からの交通量】

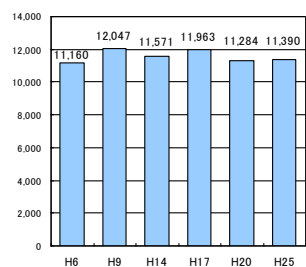


【⑤からの交通量】

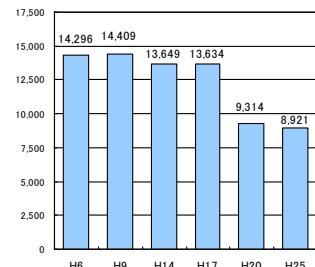


●過年度交通量との比較（台/12 時間）

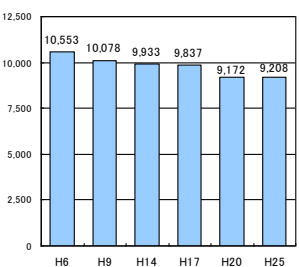
【①からの交通量】



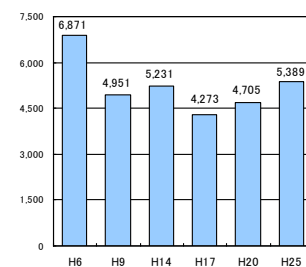
【②からの交通量】



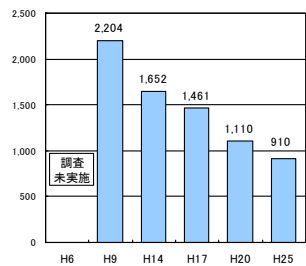
【③からの交通量】



【④からの交通量】

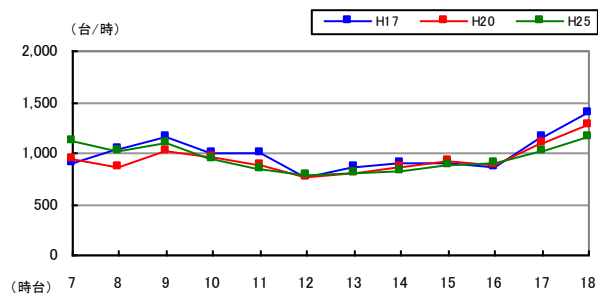


【⑤からの交通量】

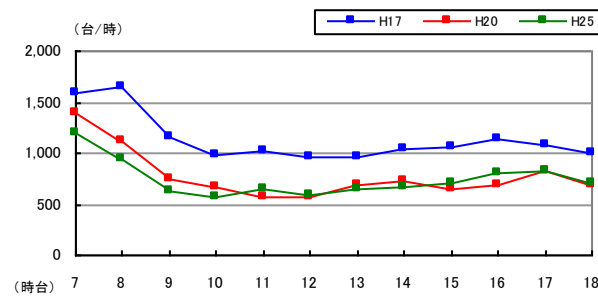


●時間帯別交通量（台/時）

【①からの交通量】



【②からの交通量】



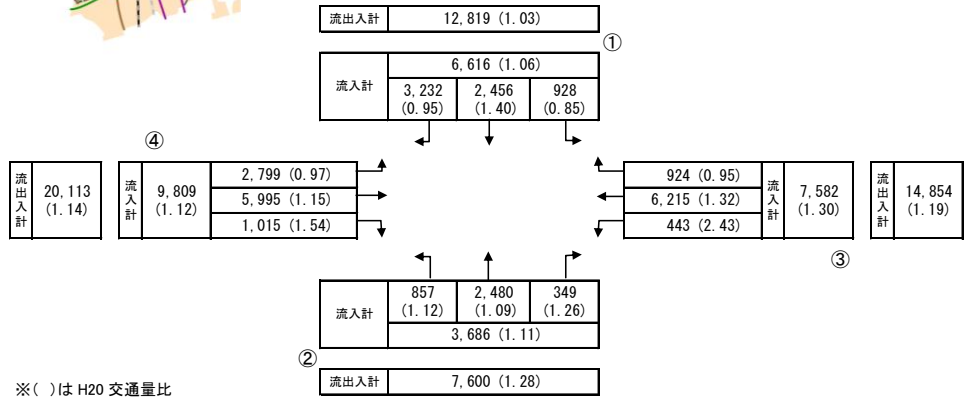
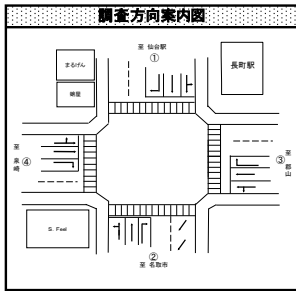
<太-7> 長町駅前交差点（太白区）



●調査日時

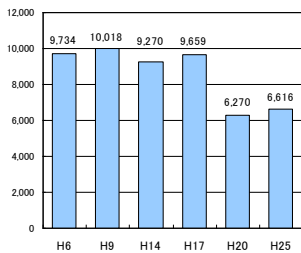
平成 25 年 10 月 8 日（火）7:00~19:00（12 時間）

●方向別交通量（台/12 時間）

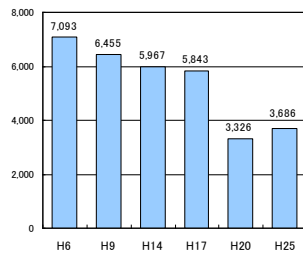


●過年度交通量との比較（台/12 時間）

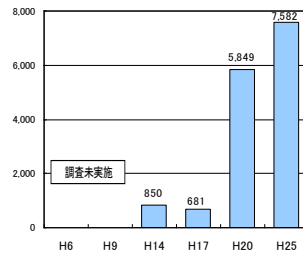
【①からの交通量】



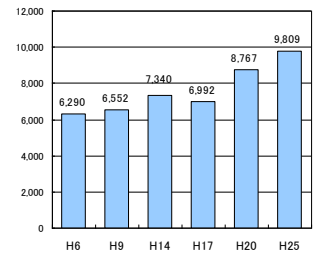
【②からの交通量】



【③からの交通量】

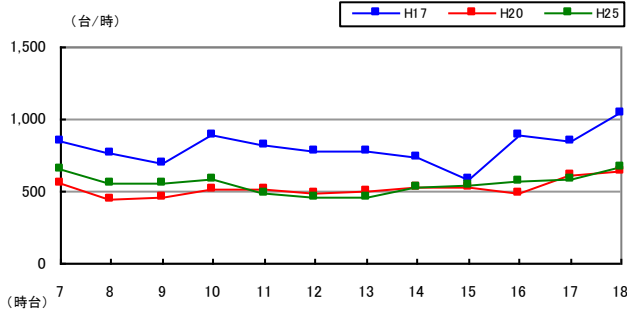


【④からの交通量】

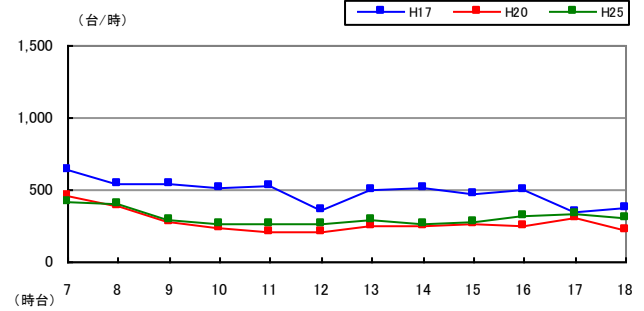


●時間帯別交通量（台/時）

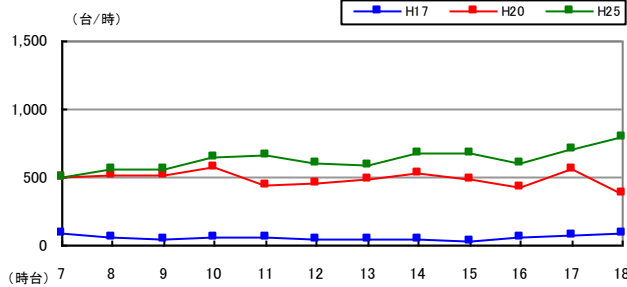
【①からの交通量】



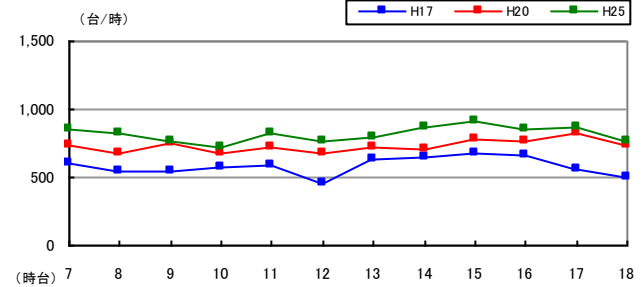
【②からの交通量】



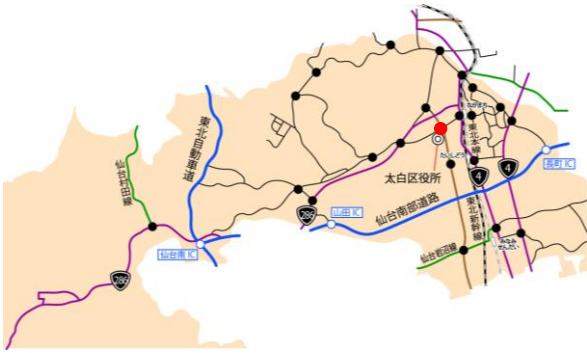
【③からの交通量】



【④からの交通量】



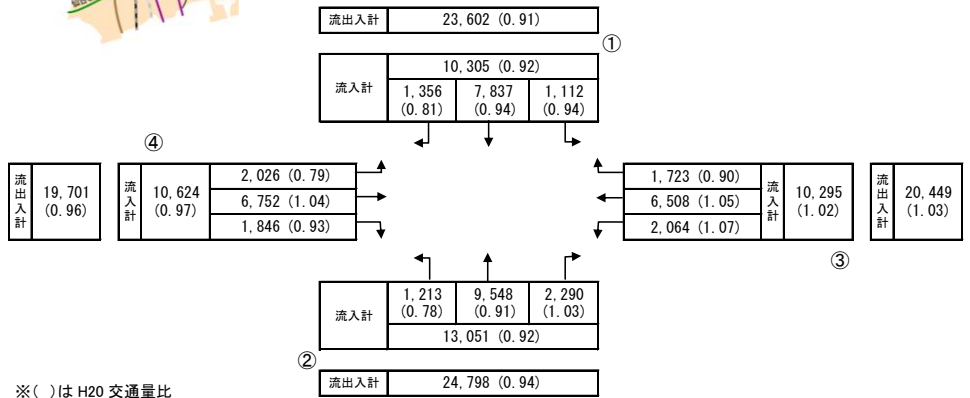
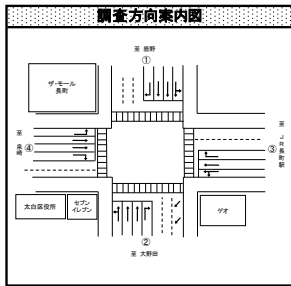
<太-8> 太白区役所前交差点（太白区）



●調査日時

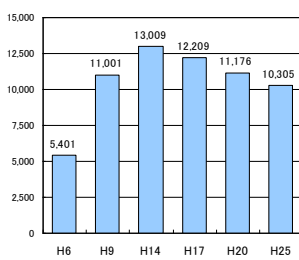
平成 25 年 10 月 8 日（火）7:00~19:00（12 時間）

●方向別交通量（台/12 時間）

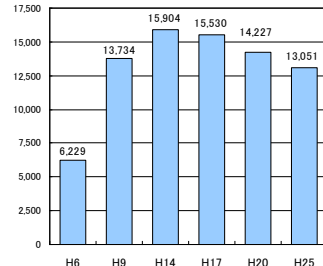


●過年度交通量との比較（台/12 時間）

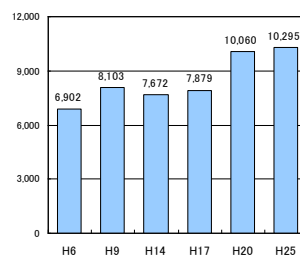
【①からの交通量】



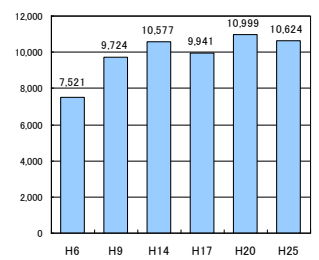
【②からの交通量】



【③からの交通量】

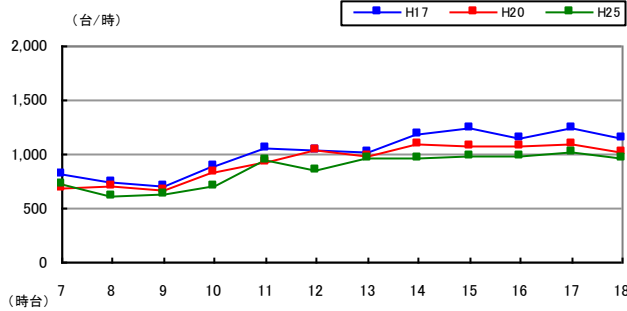


【④からの交通量】

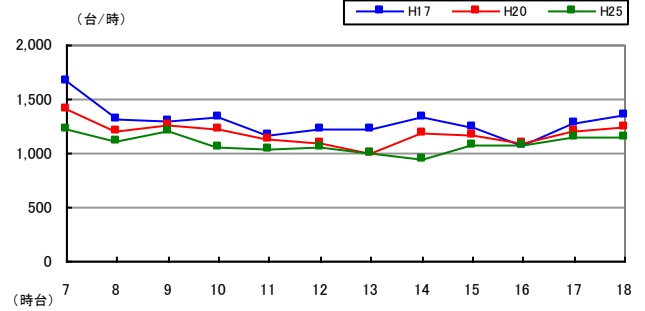


●時間帯別交通量（台/時）

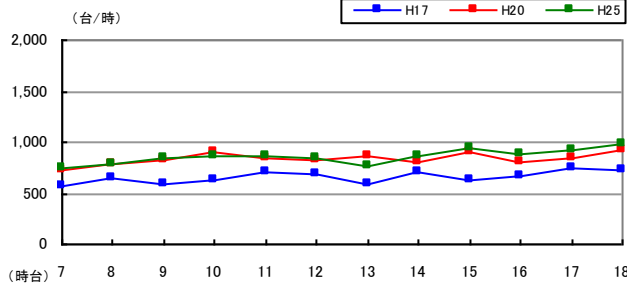
【①からの交通量】



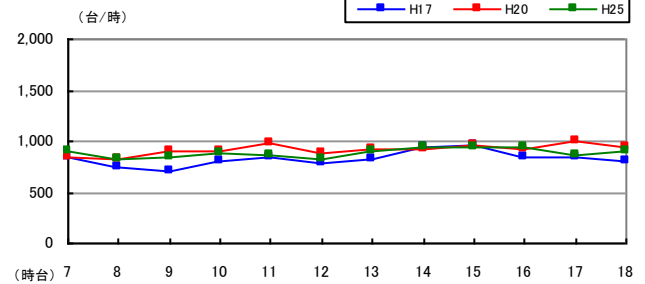
【②からの交通量】



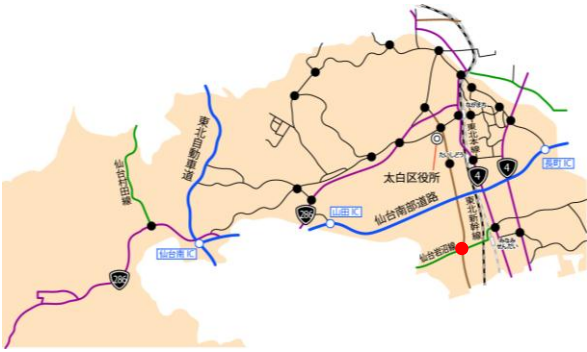
【③からの交通量】



【④からの交通量】



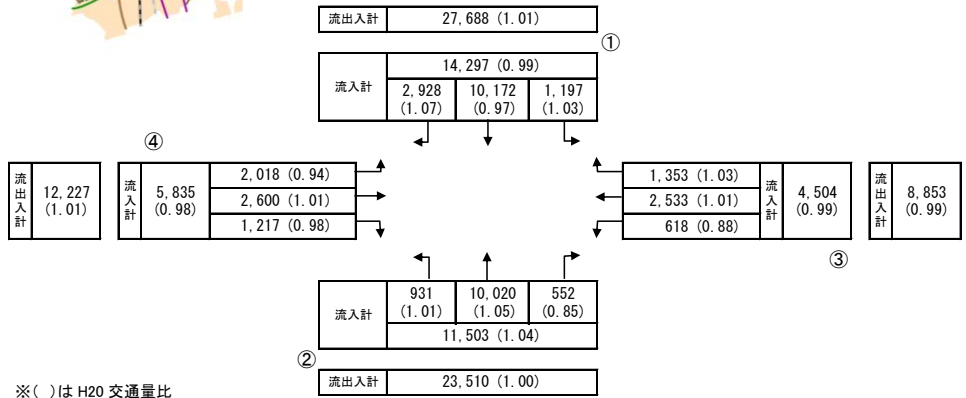
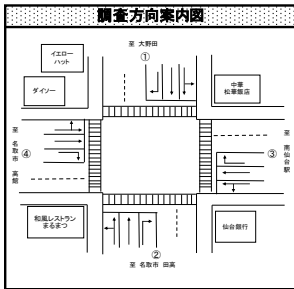
<太-9> 西中田五丁目交差点（太白区）



●調査日時

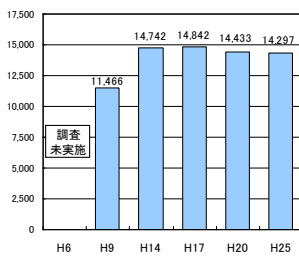
平成 25 年 10 月 8 日（火）7:00~19:00（12 時間）

●方向別交通量（台/12 時間）

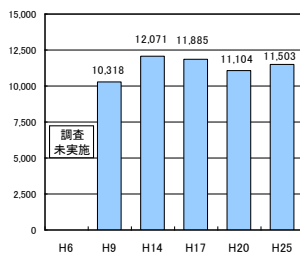


●過年度交通量との比較（台/12 時間）

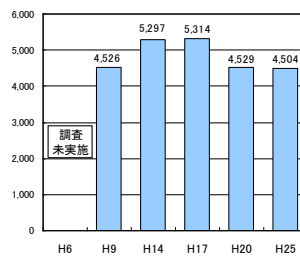
【①からの交通量】



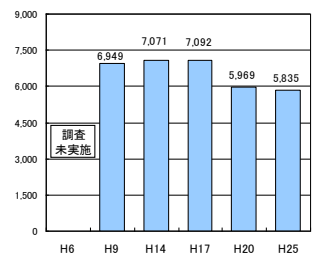
【②からの交通量】



【③からの交通量】

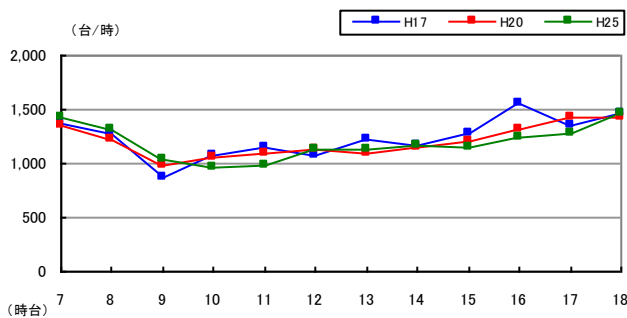


【④からの交通量】

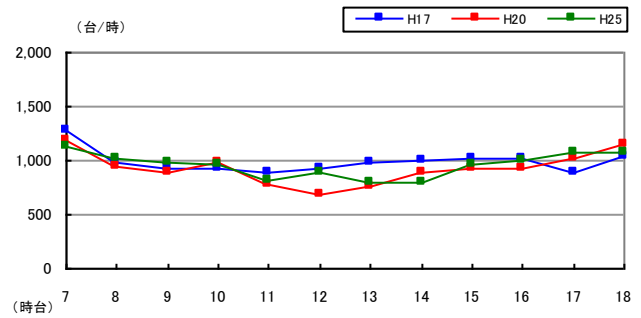


●時間帯別交通量（台/時）

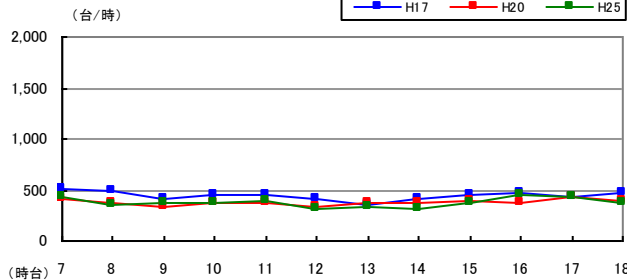
【①からの交通量】



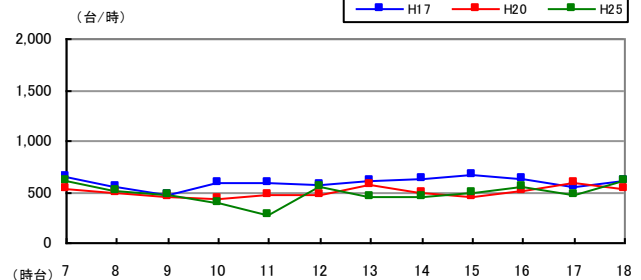
【②からの交通量】



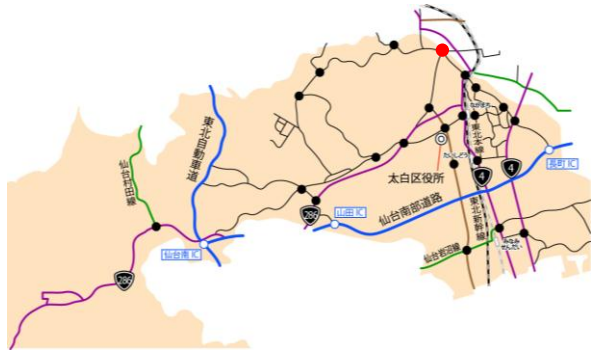
【③からの交通量】



【④からの交通量】

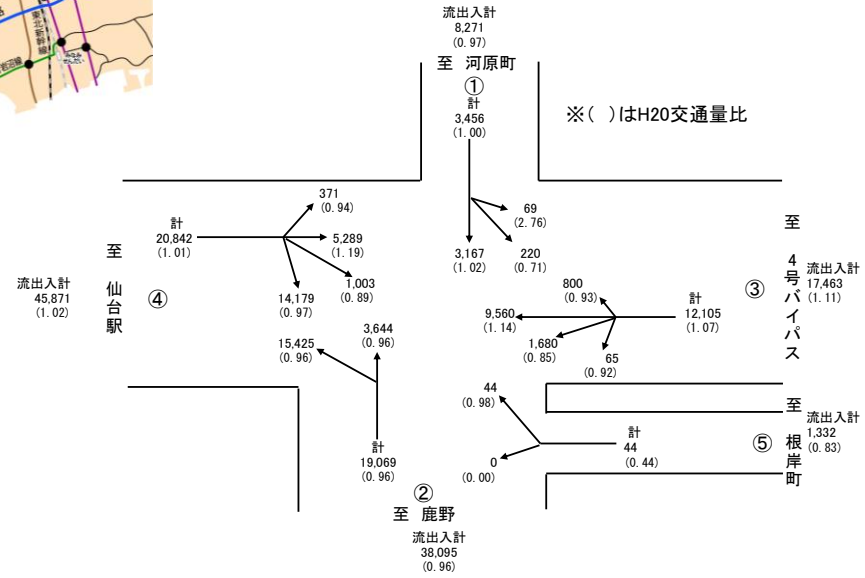
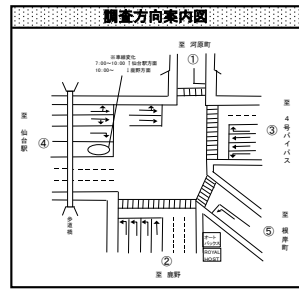


<太-10> 宮沢橋交差点（太白区）

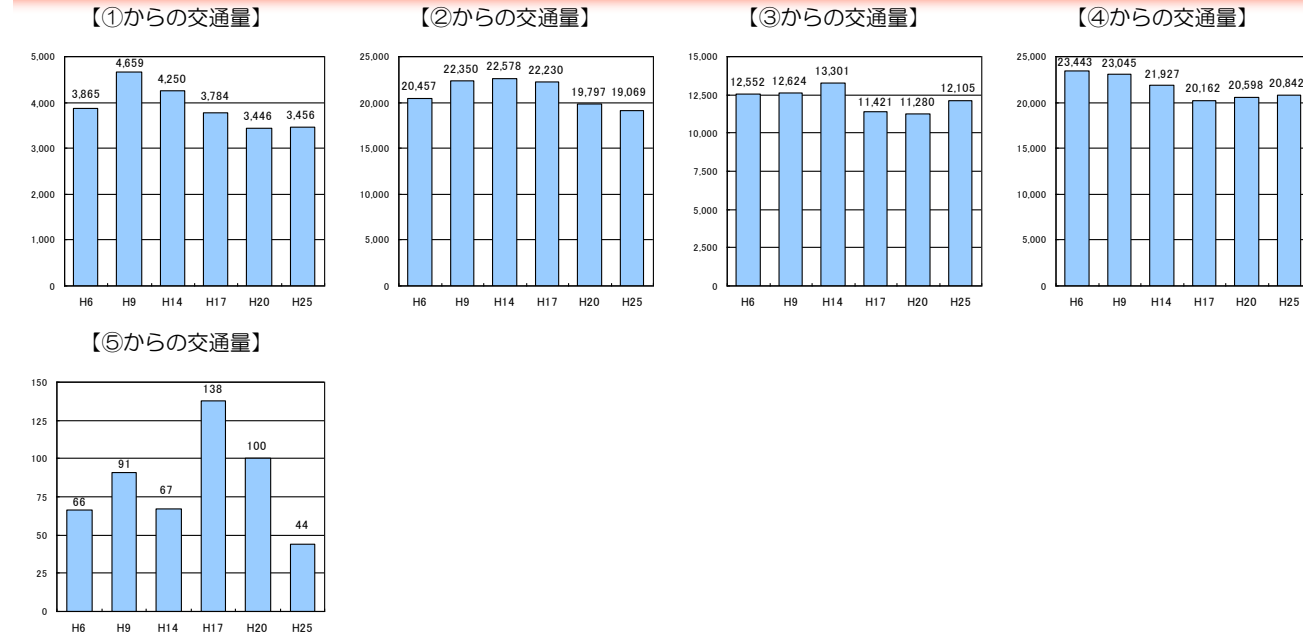


●調査日時
平成 25 年 10 月 8 日（火）7:00~19:00（12 時間）

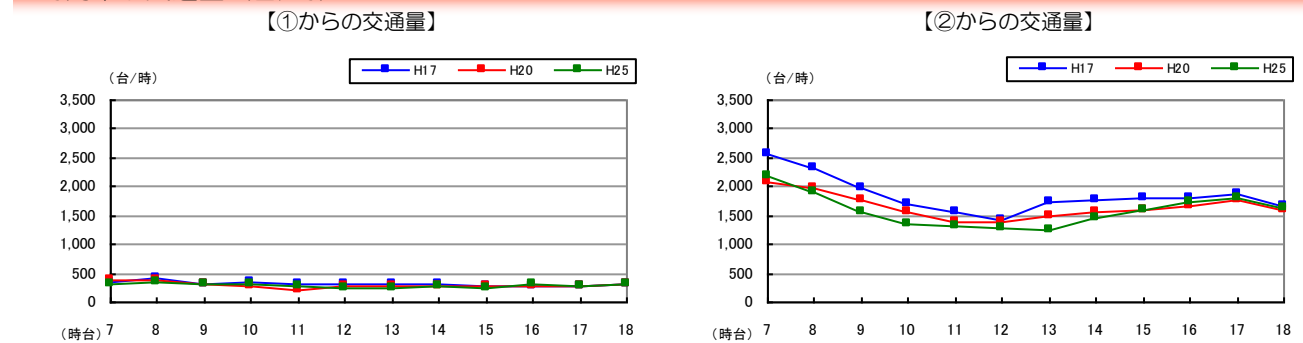
●方向別交通量（台/12 時間）



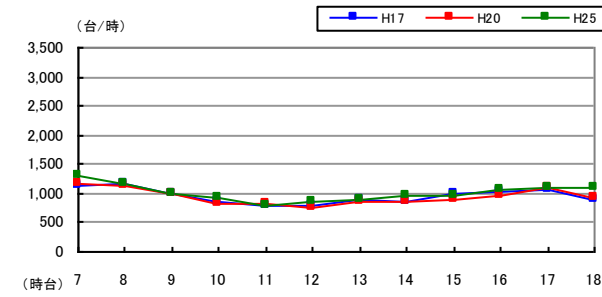
●過年度交通量との比較（台/12 時間）



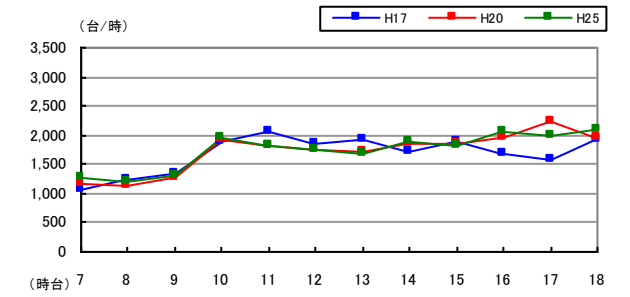
●時間帯別交通量（台/時）



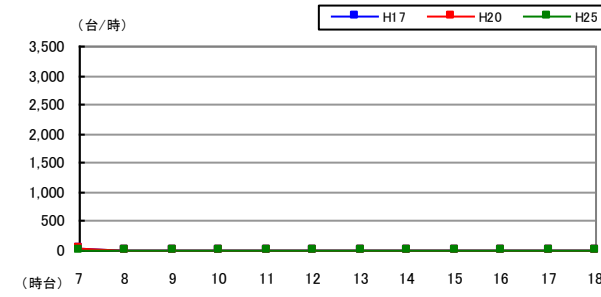
【③からの交通量】



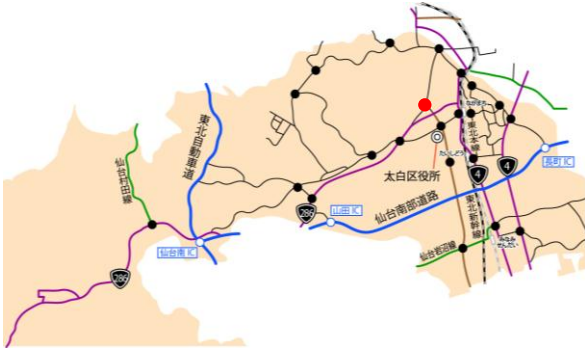
【④からの交通量】



【⑤からの交通量】



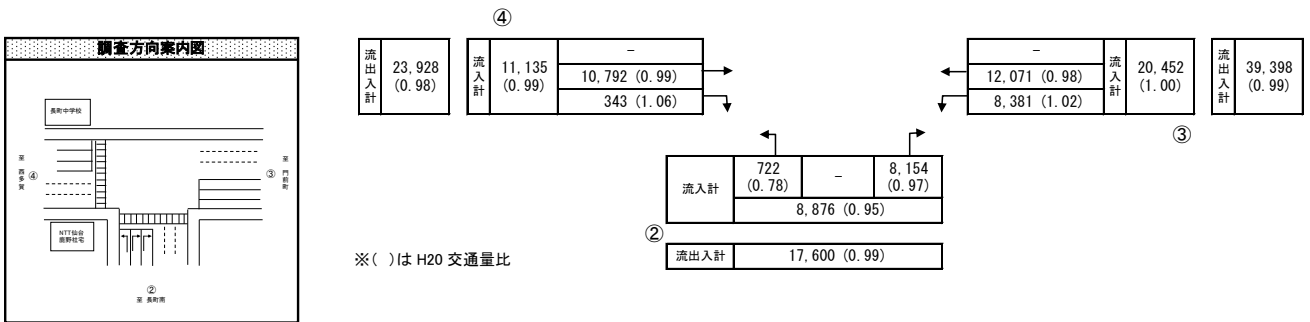
<太-11> 長町中学校前交差点（太白区）



●調査日時

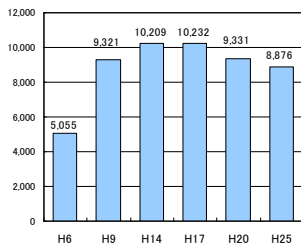
平成 25 年 10 月 8 日（火）7:00~19:00（12 時間）

●方向別交通量（台/12 時間）

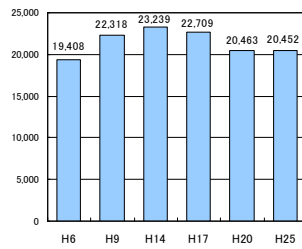


●過年度交通量との比較（台/12 時間）

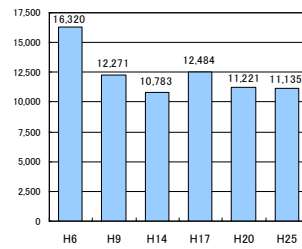
【②からの交通量】



【③からの交通量】

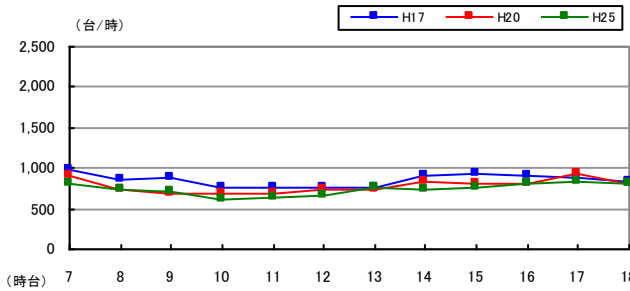


【④からの交通量】

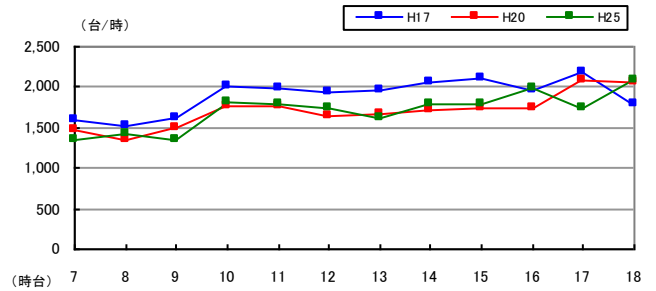


●時間帯別交通量（台/時）

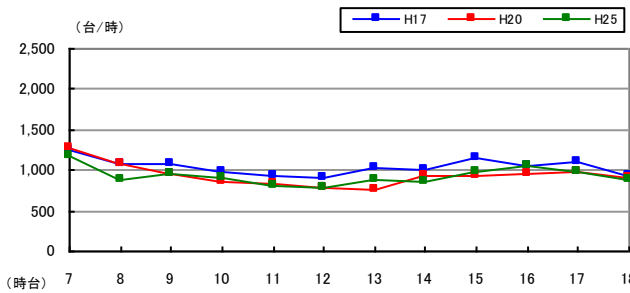
【②からの交通量】



【③からの交通量】



【④からの交通量】



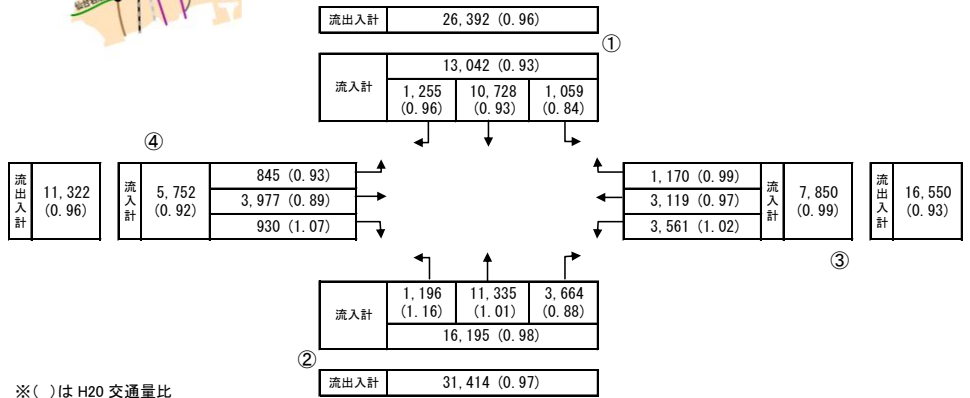
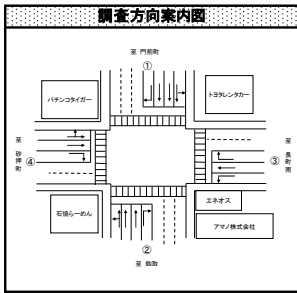
<太-12> 泉崎二丁目交差点（太白区）



●調査日時

平成 25 年 10 月 8 日（火） 7:00～19:00（12 時間）

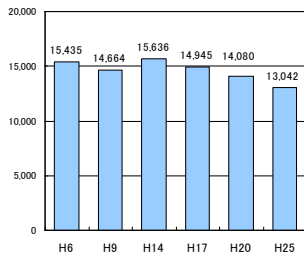
●方向別交通量（台/12 時間）



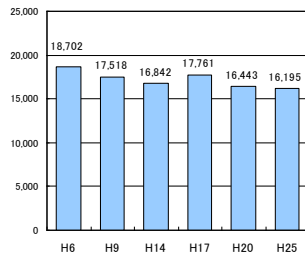
※()は H20 交通量比

●過年度交通量との比較（台/12 時間）

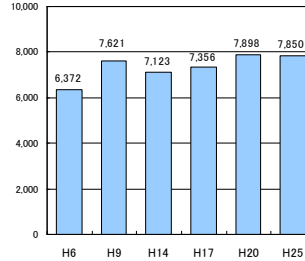
【①からの交通量】



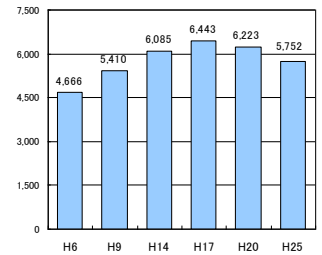
【②からの交通量】



【③からの交通量】

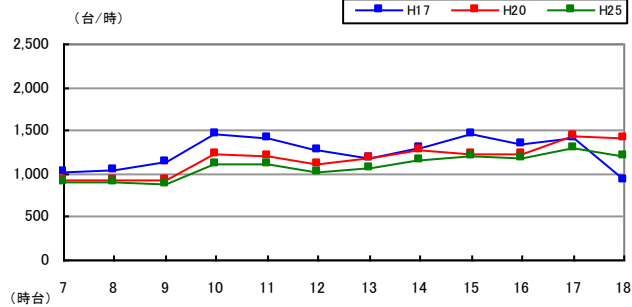


【④からの交通量】

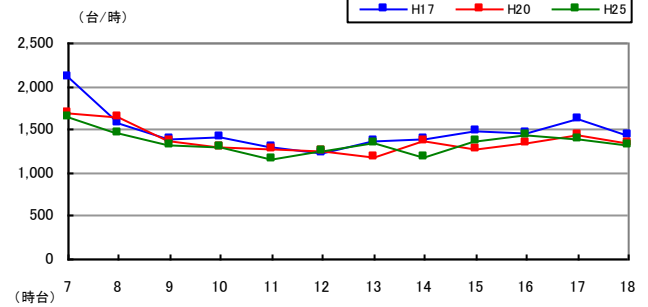


●時間帯別交通量（台/時）

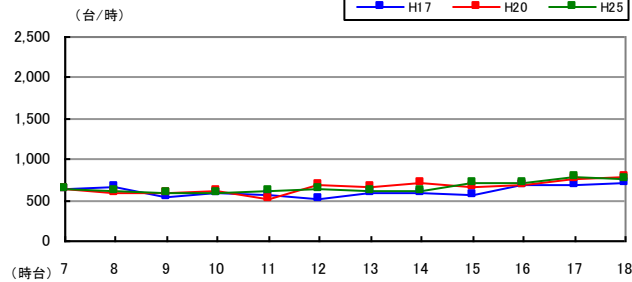
【①からの交通量】



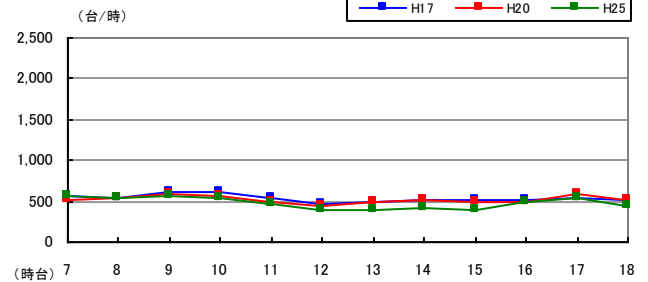
【②からの交通量】



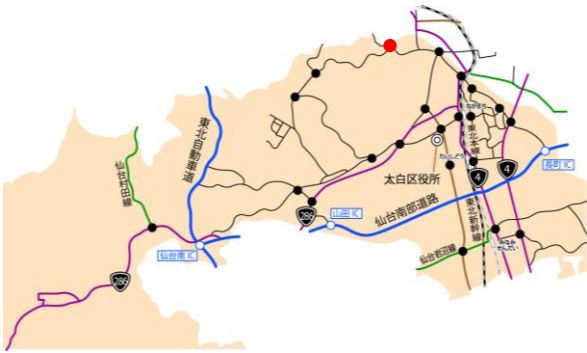
【③からの交通量】



【④からの交通量】



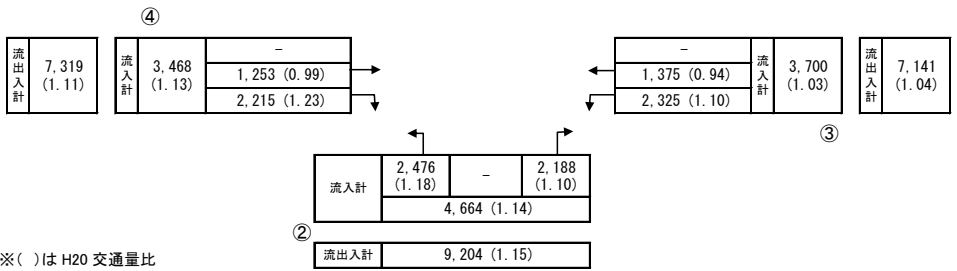
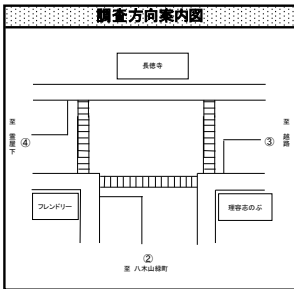
<太-13> 向山二丁目交差点 (太白区)



●調査日時

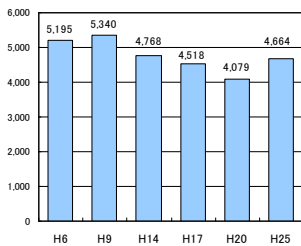
平成 25 年 10 月 8 日 (火) 7:00~19:00 (12 時間)

●方向別交通量 (台/12 時間)

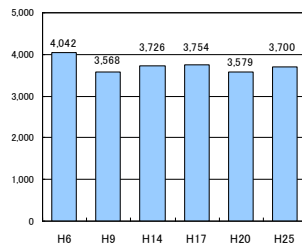


●過年度交通量との比較 (台/12 時間)

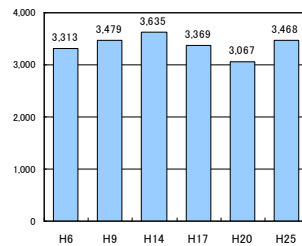
【②からの交通量】



【③からの交通量】

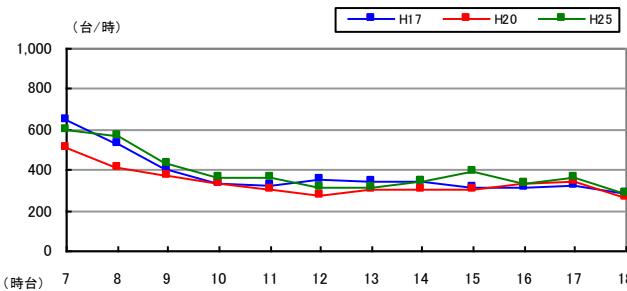


【④からの交通量】

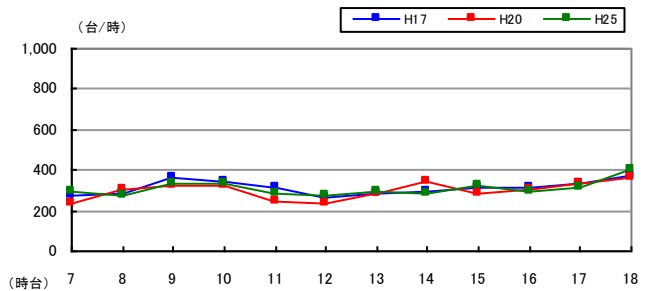


●時間帯別交通量 (台/時)

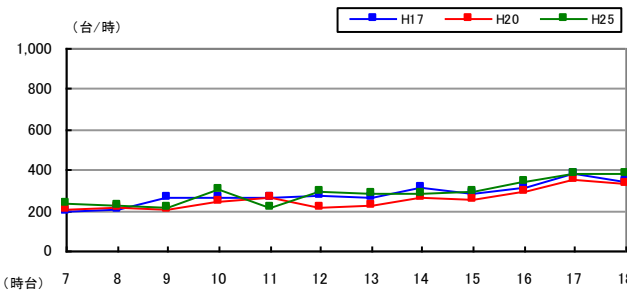
【②からの交通量】



【③からの交通量】



【④からの交通量】



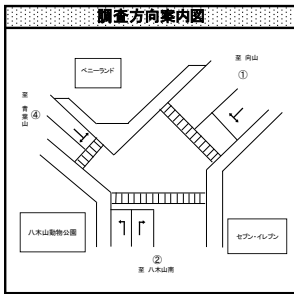
<太-14> 動物公園前交差点（太白区）



●調査日時

平成 25 年 10 月 8 日（火） 7:00～19:00（12 時間）

●方向別交通量（台/12 時間）

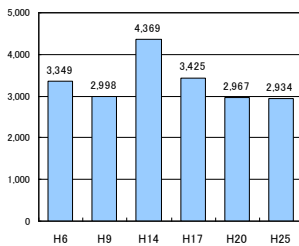


流出入計	5,346 (1.03)		
流入計	2,934 (0.99)		
	845 (0.74)	2,089 (1.14)	-
	↓		
流出入計	8,129 (0.75)	3,919 (0.76)	606 (0.89)
	↓		
	3,313 (0.74)		
流入計	3,365 (0.74)	1,806 (1.17)	-
	↓		
	5,171 (0.85)		
流出入計	10,573 (0.85)		

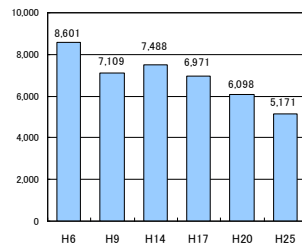
※()は H20 交通量比

●過年度交通量との比較（台/12 時間）

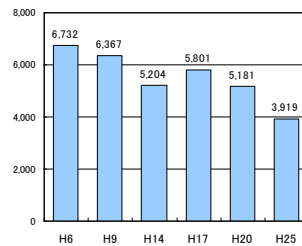
【①からの交通量】



【②からの交通量】

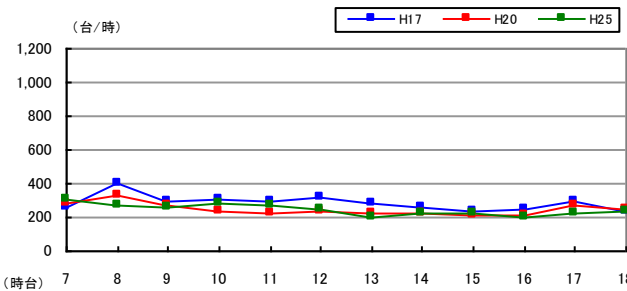


【④からの交通量】

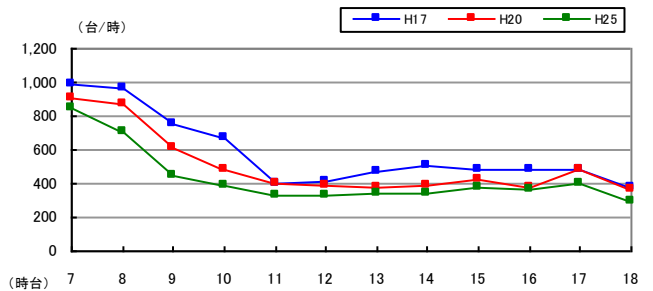


●時間帯別交通量（台/時）

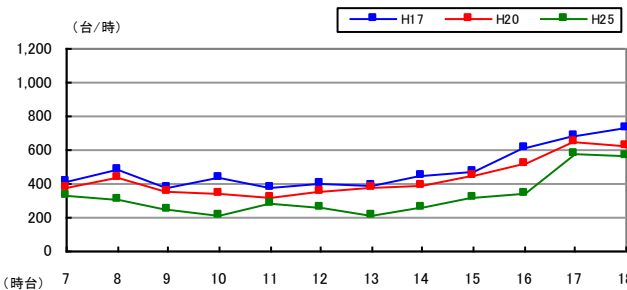
【①からの交通量】



【②からの交通量】



【④からの交通量】



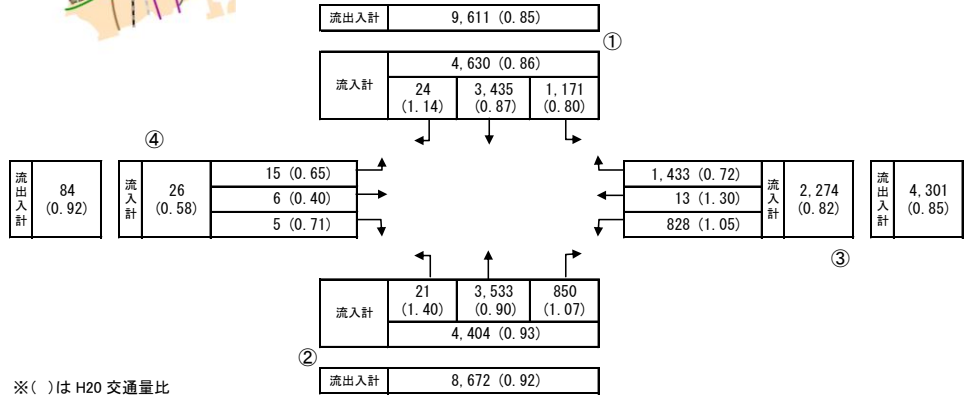
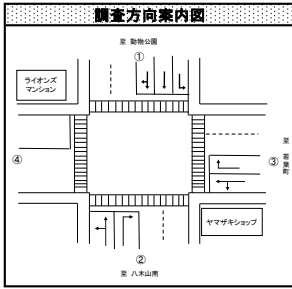
<太-15> 八木山本町二丁目交差点（太白区）



●調査日時

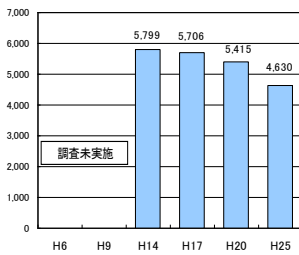
平成 25 年 10 月 8 日（火） 7:00～19:00（12 時間）

●方向別交通量（台/12 時間）

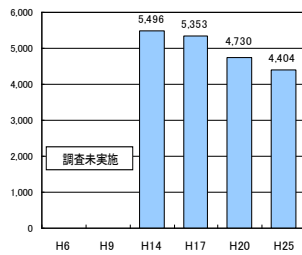


●過年度交通量との比較（台/12 時間）

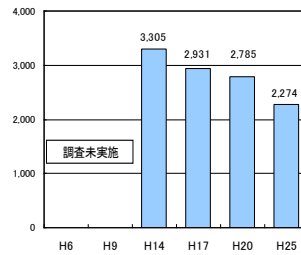
【①からの交通量】



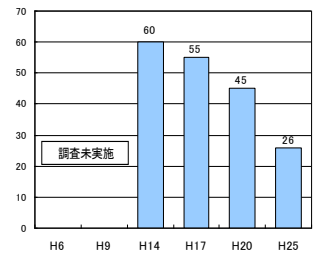
【②からの交通量】



【③からの交通量】

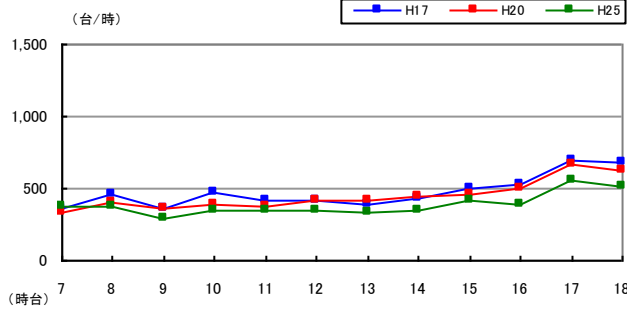


【④からの交通量】

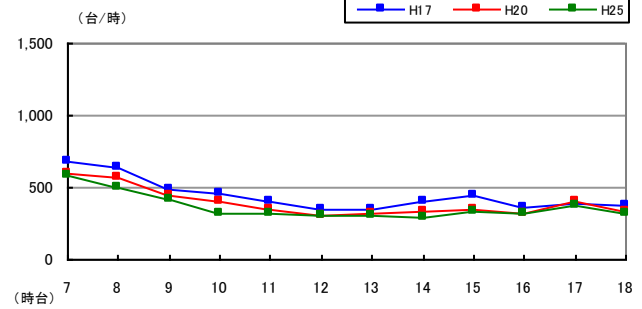


●時間帯別交通量（台/時）

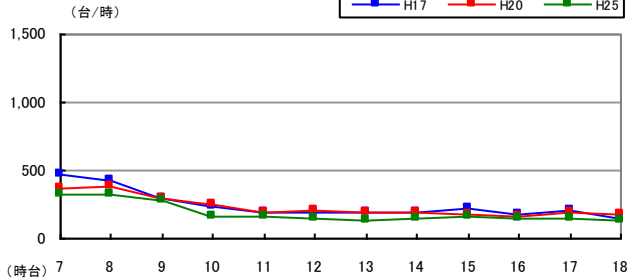
【①からの交通量】



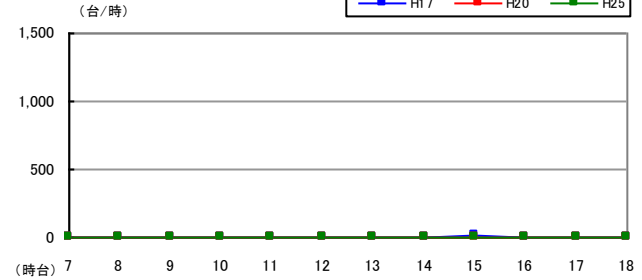
【②からの交通量】



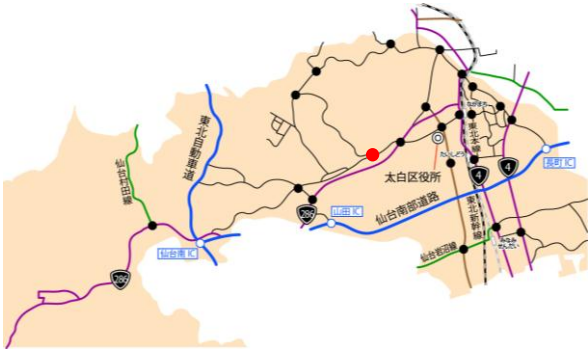
【③からの交通量】



【④からの交通量】



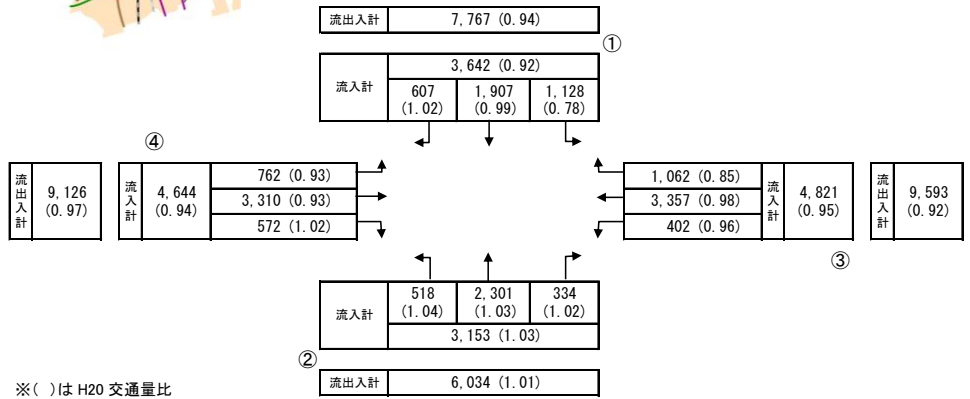
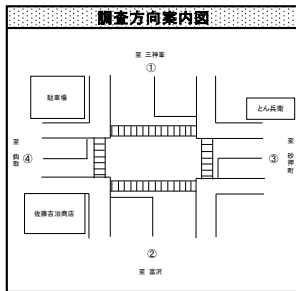
<太-16> 三神峯公園入口交差点（太白区）



●調査日時

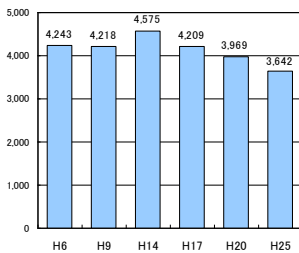
平成 25 年 10 月 8 日（火） 7:00～19:00（12 時間）

●方向別交通量（台/12 時間）

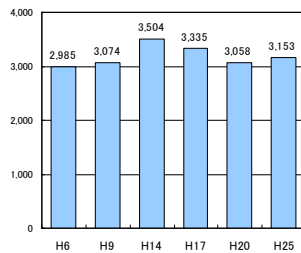


●過年度交通量との比較（台/12 時間）

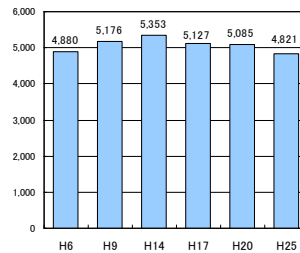
【①からの交通量】



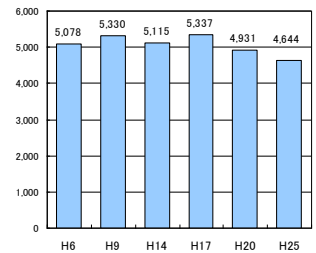
【②からの交通量】



【③からの交通量】

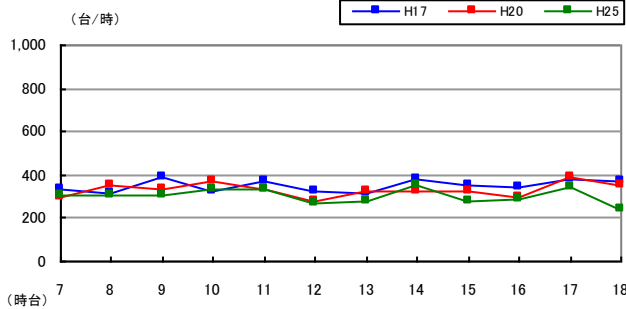


【④からの交通量】

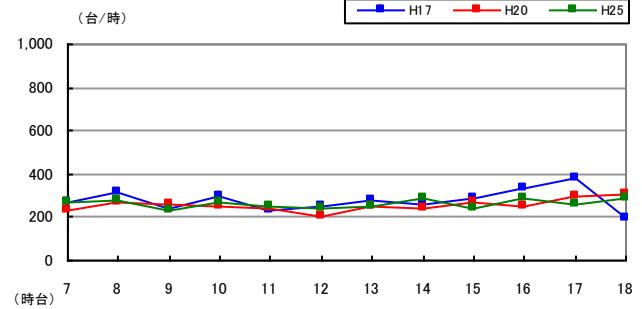


●時間帯別交通量（台/時）

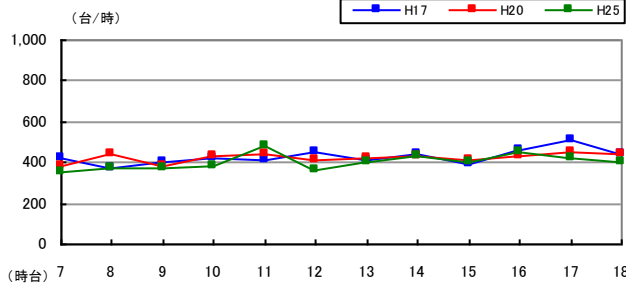
【①からの交通量】



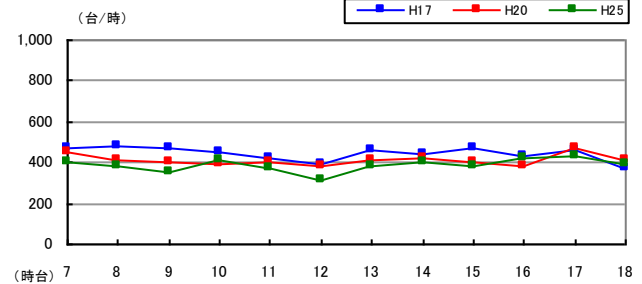
【②からの交通量】



【③からの交通量】



【④からの交通量】



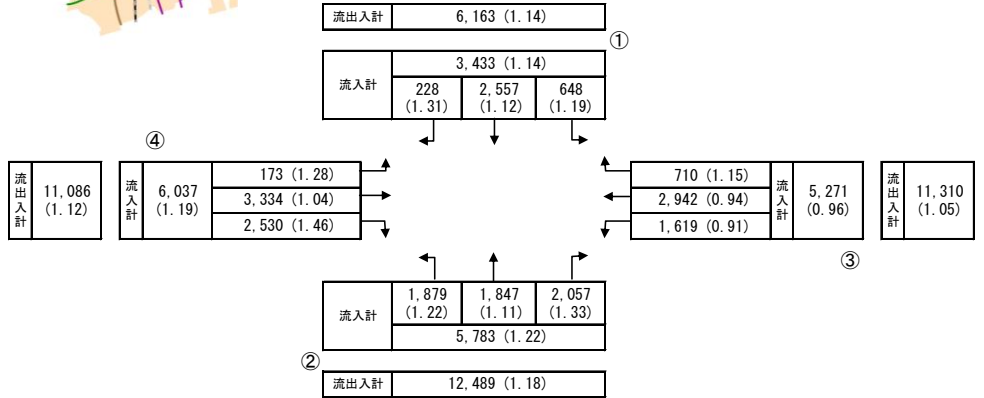
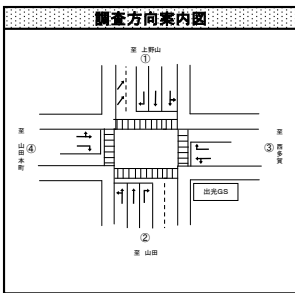
<太-17> 鉤取本町一丁目交差点 (太白区)



●調査日時

平成 25 年 10 月 8 日 (火) 7:00~19:00 (12 時間)

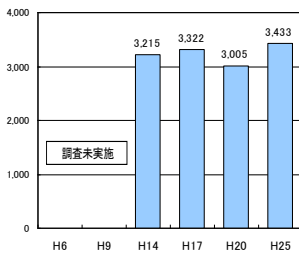
●方向別交通量 (台/12 時間)



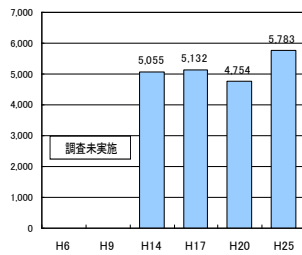
※()は H20 交通量比

●過年度交通量との比較 (台/12 時間)

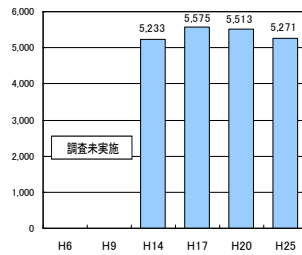
【①からの交通量】



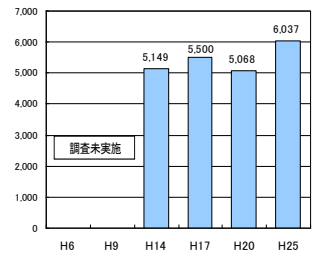
【②からの交通量】



【③からの交通量】

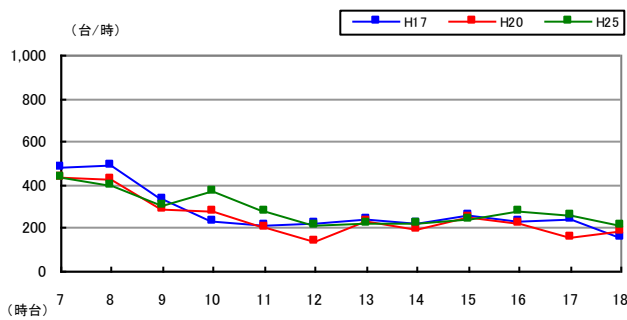


【④からの交通量】

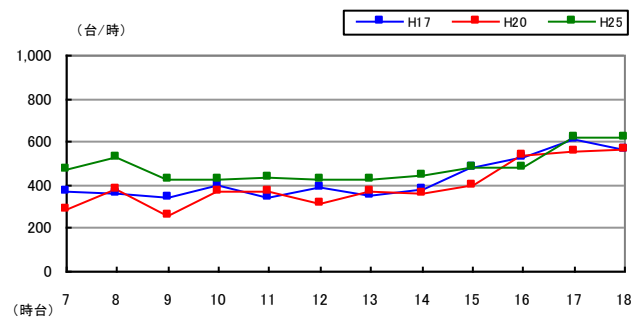


●時間帯別交通量 (台/時)

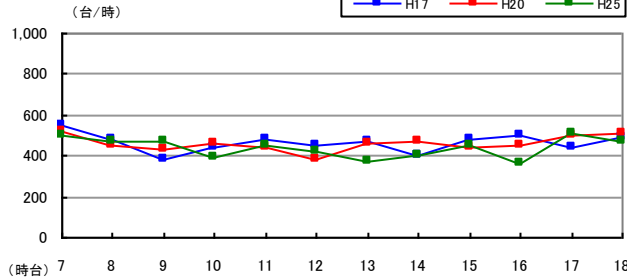
【①からの交通量】



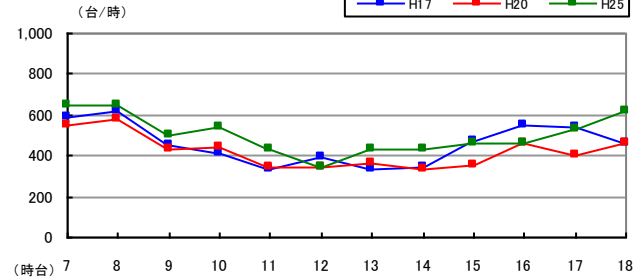
【②からの交通量】



【③からの交通量】



【④からの交通量】



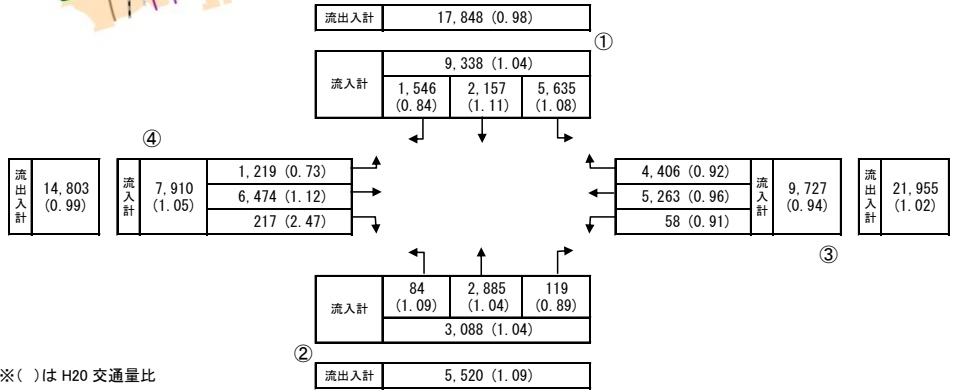
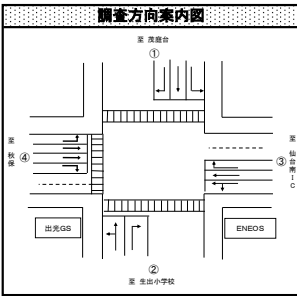
<太-18> 茂庭交差点 (太白区)



●調査日時

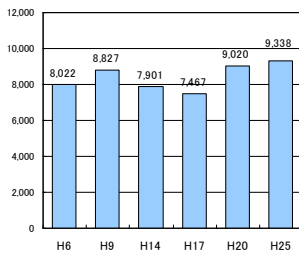
平成 25 年 10 月 8 日 (火) 7:00~19:00 (12 時間)

●方向別交通量 (台/12 時間)

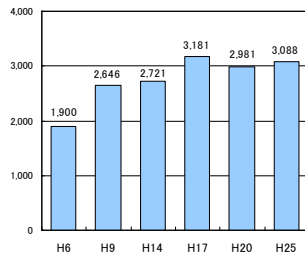


●過年度交通量との比較 (台/12 時間)

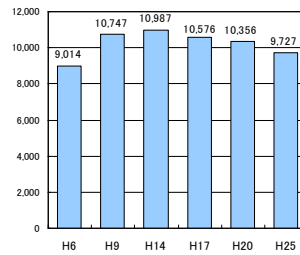
【①からの交通量】



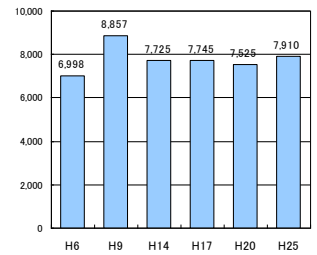
【②からの交通量】



【③からの交通量】

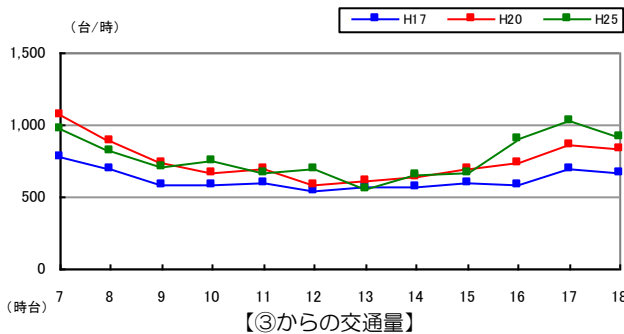


【④からの交通量】

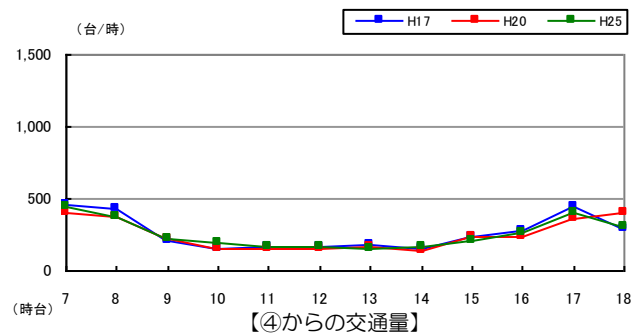


●時間帯別交通量 (台/時)

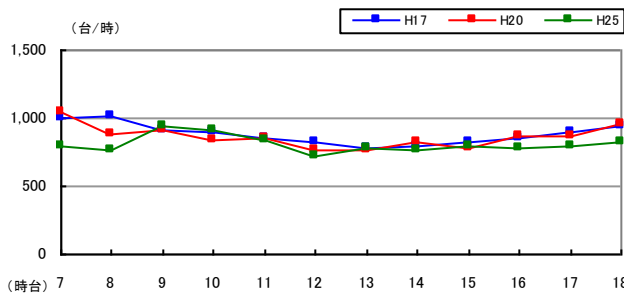
【①からの交通量】



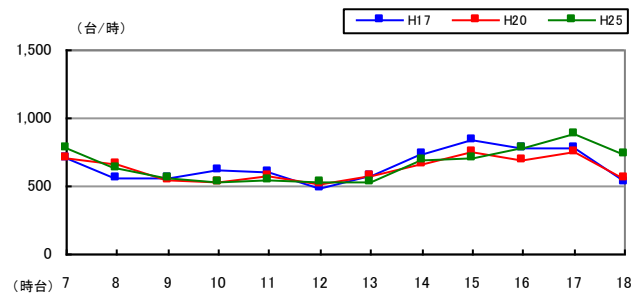
【②からの交通量】



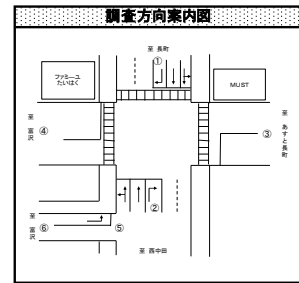
【③からの交通量】



【④からの交通量】

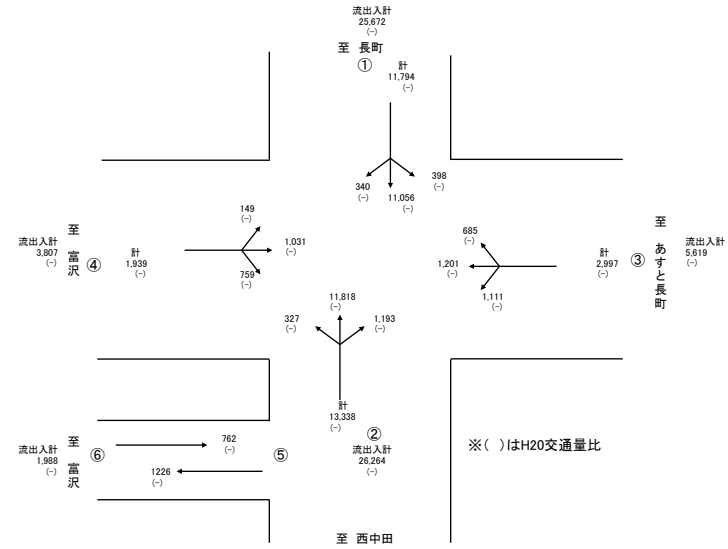


<太-19> 大野田二丁目交差点（太白区）

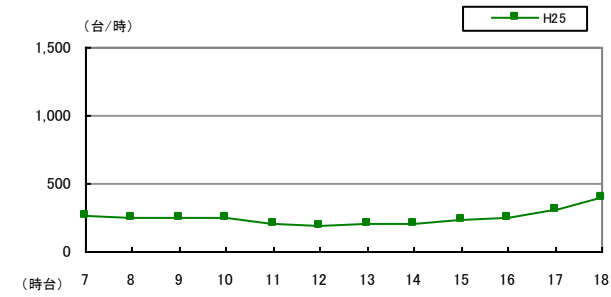


●調査日時
平成 25 年 10 月 8 日（火） 7:00～19:00（12 時間）

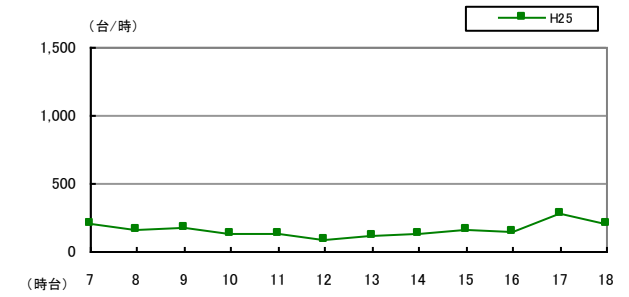
●方向別交通量（台/12 時間）



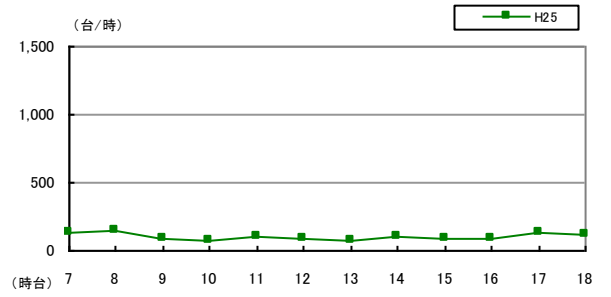
【③からの交通量】



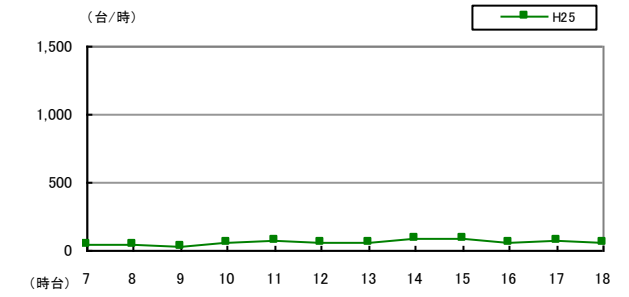
【④からの交通量】



【⑤からの交通量】

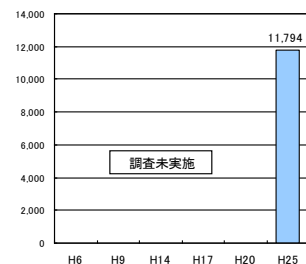


【⑥からの交通量】

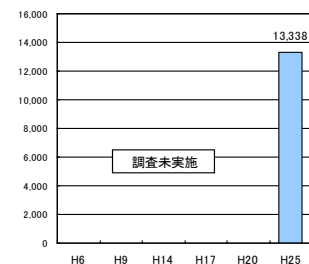


●過年度交通量との比較（台/12 時間）

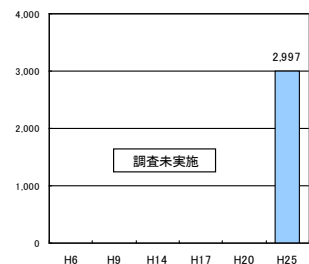
【①からの交通量】



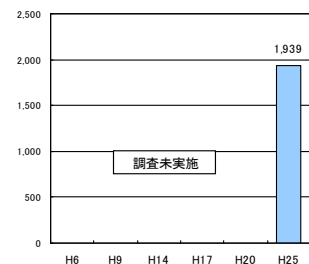
【②からの交通量】



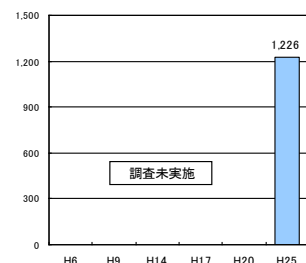
【③からの交通量】



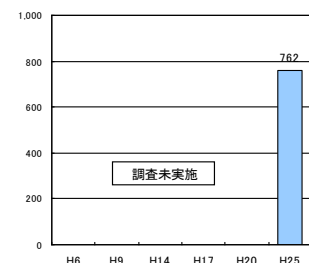
【④からの交通量】



【⑤からの交通量】

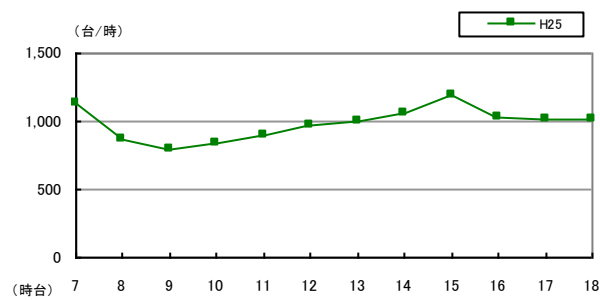


【⑥からの交通量】

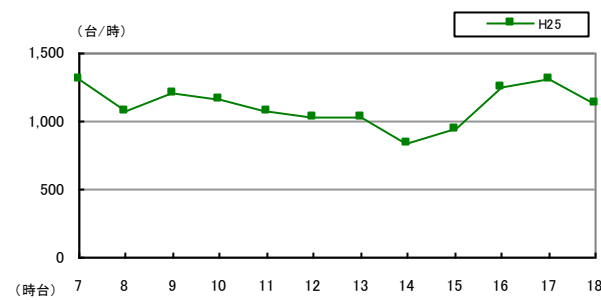


●時間帯別交通量（台/時）

【①からの交通量】



【②からの交通量】



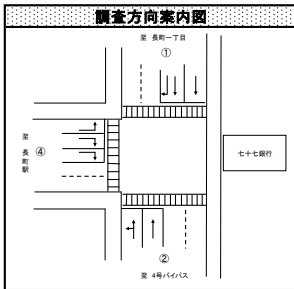
<太-20> 八本松二丁目交差点（太白区）



●調査日時

平成 25 年 10 月 8 日（火） 7:00～19:00（12 時間）

●方向別交通量（台/12 時間）

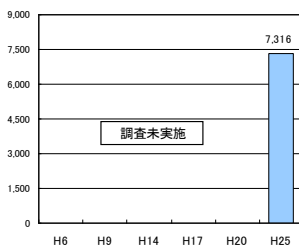


流出計	14,834 (-)		
流入計	7,316 (-)		
	314 (-)	7,002 (-)	-
	①		
流出計	10,268 (-)	4,796 (-)	392 (-)
	④		
	4,404 (-)		
流入計	5,158 (-)	7,126 (-)	-
	12,284 (-)		
	②		
流出計	23,690 (-)		

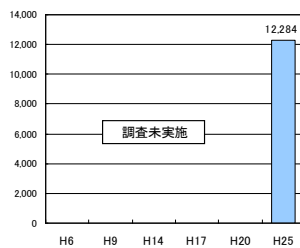
※()は H20 交通量比

●過年度交通量との比較（台/12 時間）

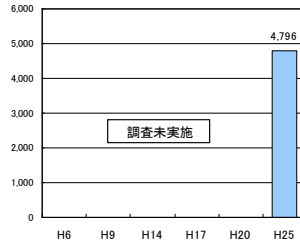
【①からの交通量】



【②からの交通量】

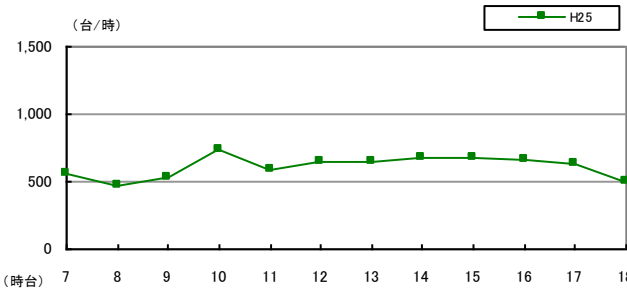


【④からの交通量】

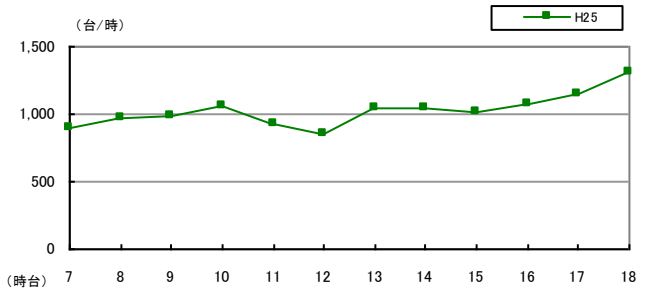


●時間帯別交通量（台/時）

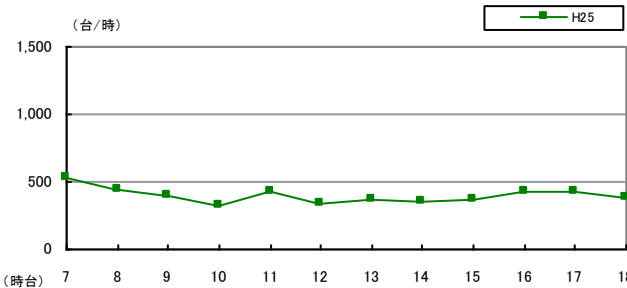
【①からの交通量】



【②からの交通量】



【④からの交通量】



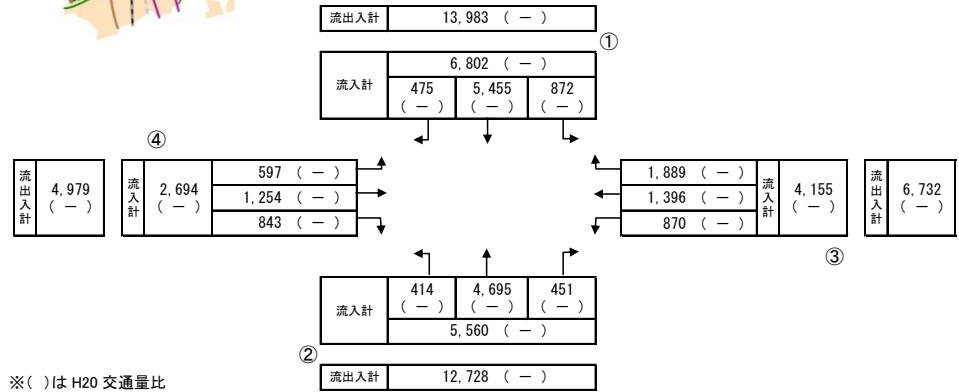
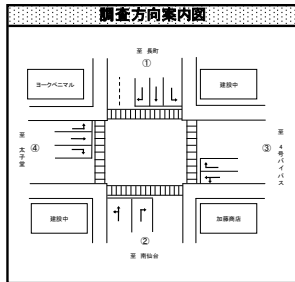
<太-21> あすと長町三丁目交差点（太白区）



●調査日時

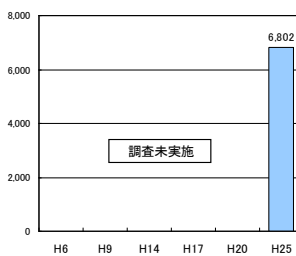
平成 25 年 10 月 8 日（火） 7:00～19:00（12 時間）

●方向別交通量（台/12 時間）

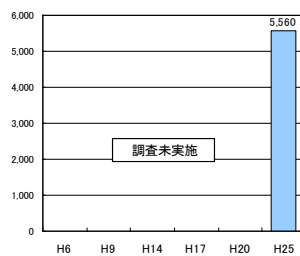


●過年度交通量との比較（台/12 時間）

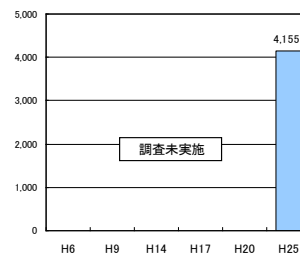
【①からの交通量】



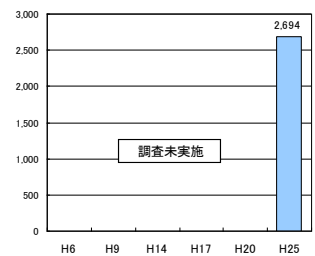
【②からの交通量】



【③からの交通量】

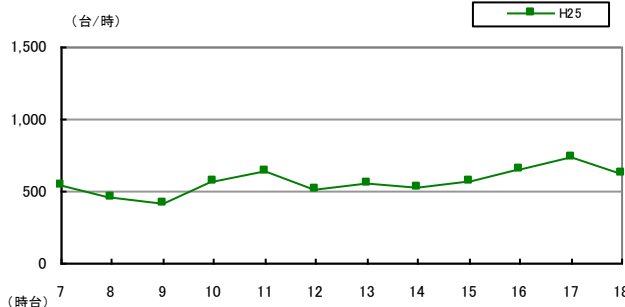


【④からの交通量】

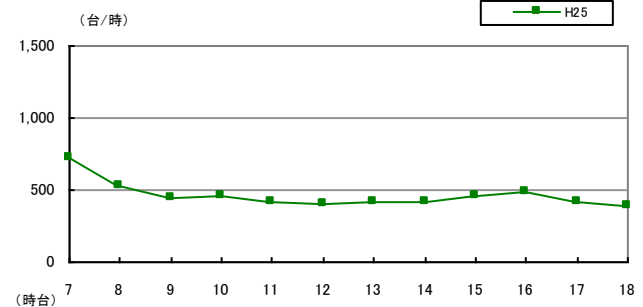


●時間帯別交通量（台/時）

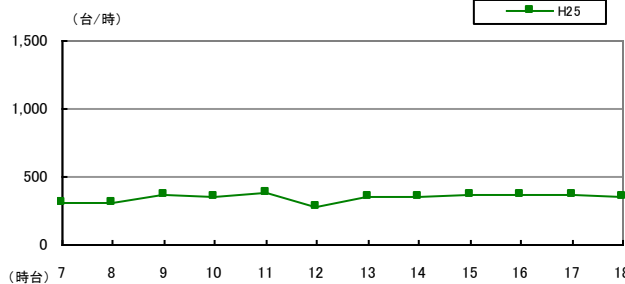
【①からの交通量】



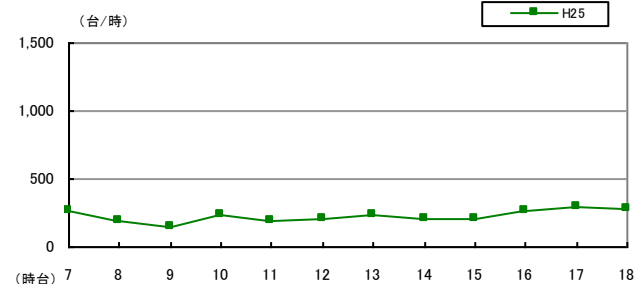
【②からの交通量】



【③からの交通量】



【④からの交通量】



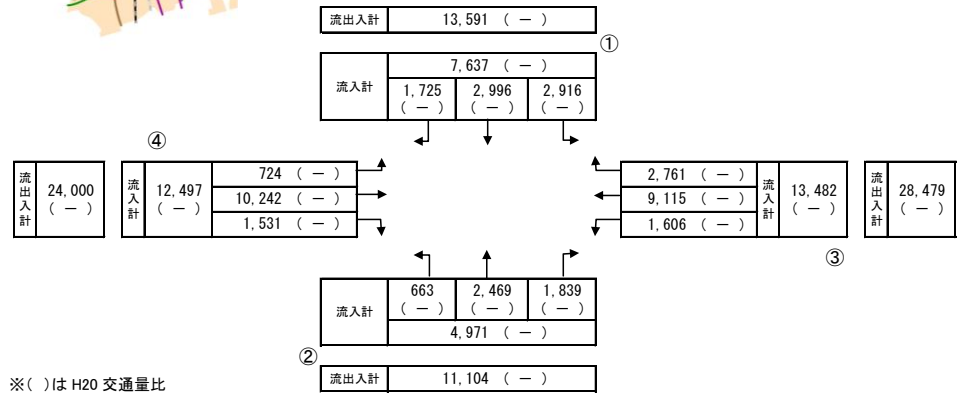
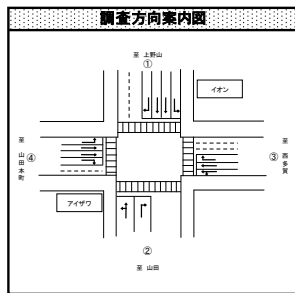
<太-22> 山田交差点 (太白区)



●調査日時

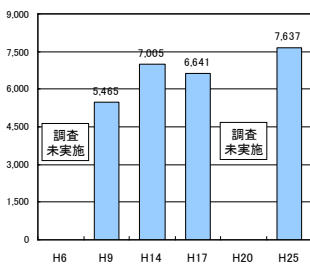
平成 25 年 10 月 8 日 (火) 7:00~19:00 (12 時間)

●方向別交通量 (台/12 時間)

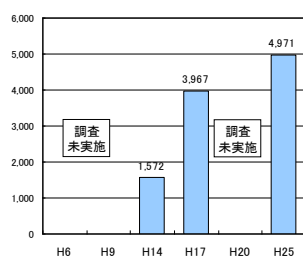


●過年度交通量との比較 (台/12 時間)

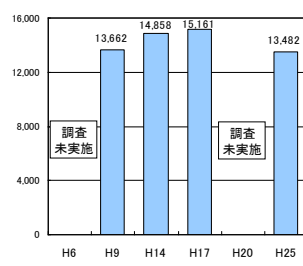
【①からの交通量】



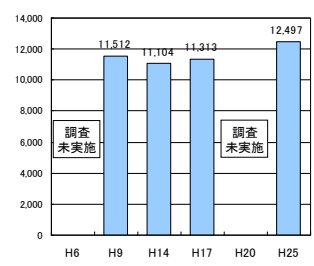
【②からの交通量】



【③からの交通量】

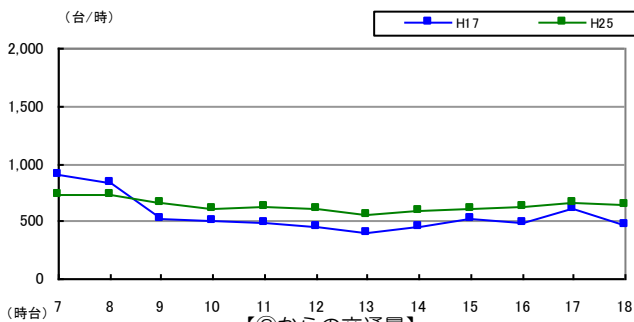


【④からの交通量】

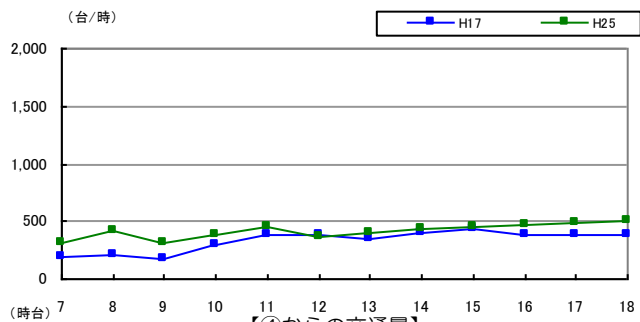


●時間帯別交通量 (台/時)

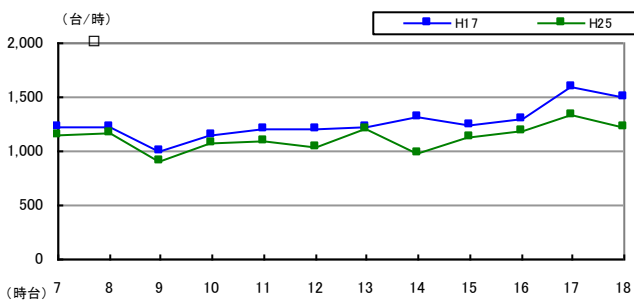
【①からの交通量】



【②からの交通量】



【③からの交通量】



【④からの交通量】

