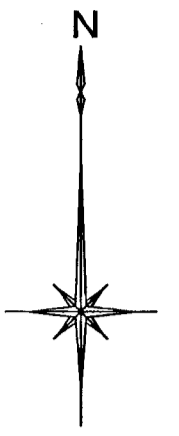
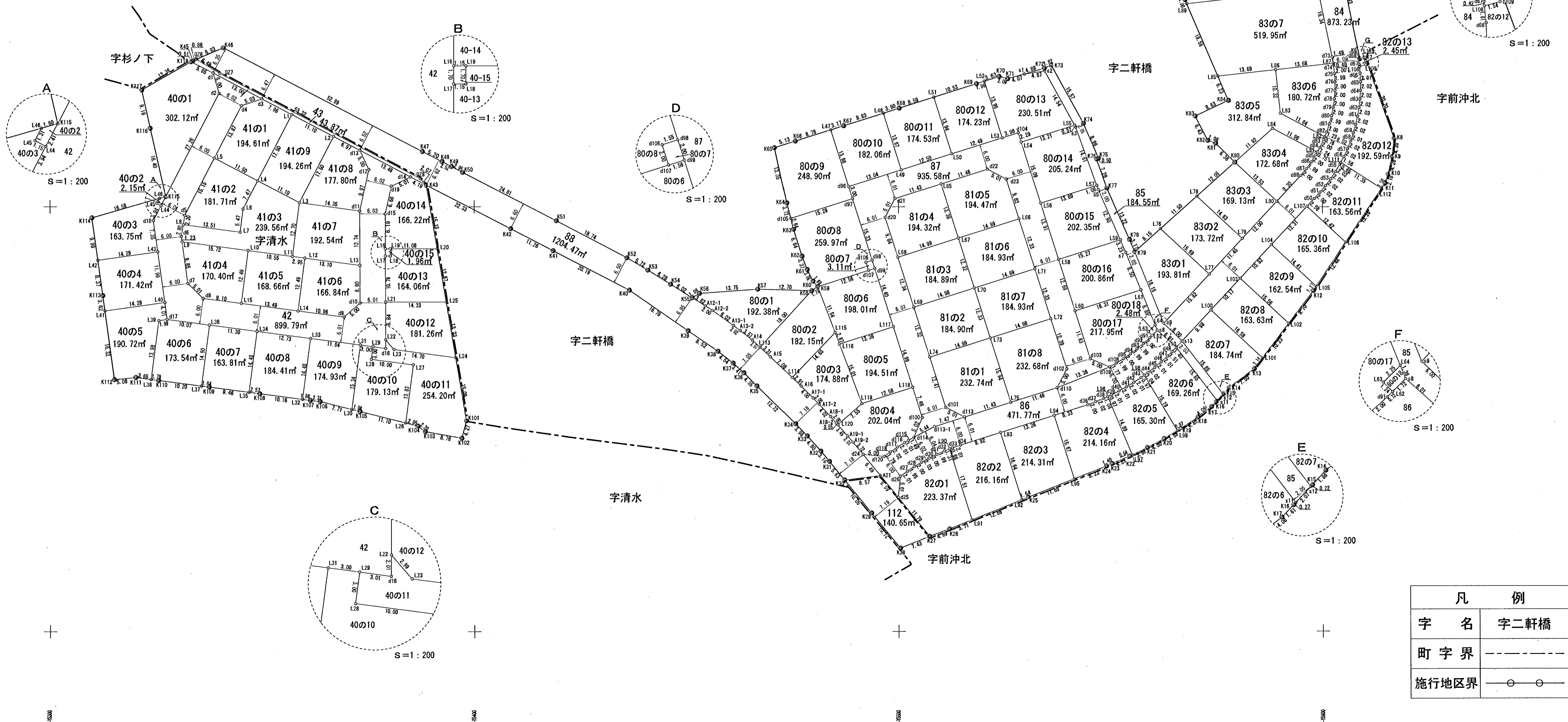


# 仙台中田二軒橋土地区画整理事業 画地出来形確認測量図 縮尺 1:500

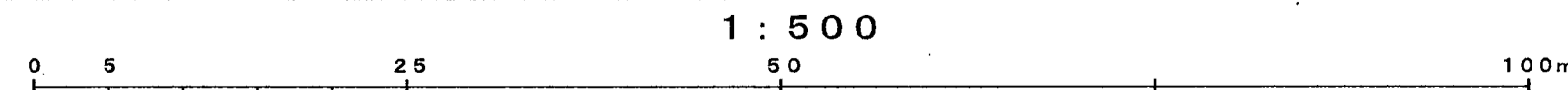


### 【留意事項】

- (1) 資料の記載内容は、換地処分時の状況を示したものであり、現況とは必ずしも一致しないことを十分に認識し、参考図としてのみ利用してください。
- (2) 測量値は、当該区画整理事業施行時の測量方法によるものであり、これについて異議を受け付けません。
- (3) 仙台市は、資料（写し）によって発生した直接または間接の損失、損害等について一切の責任を負いません。



凡 例	
字 名	字二軒橋
町 字 界	-----
施行地区界	○-----○



平成二十五年 四月