仙塩広域都市計画事業　仙台駅東第二土地区画整理事業
出来形確認測量図【１／３】

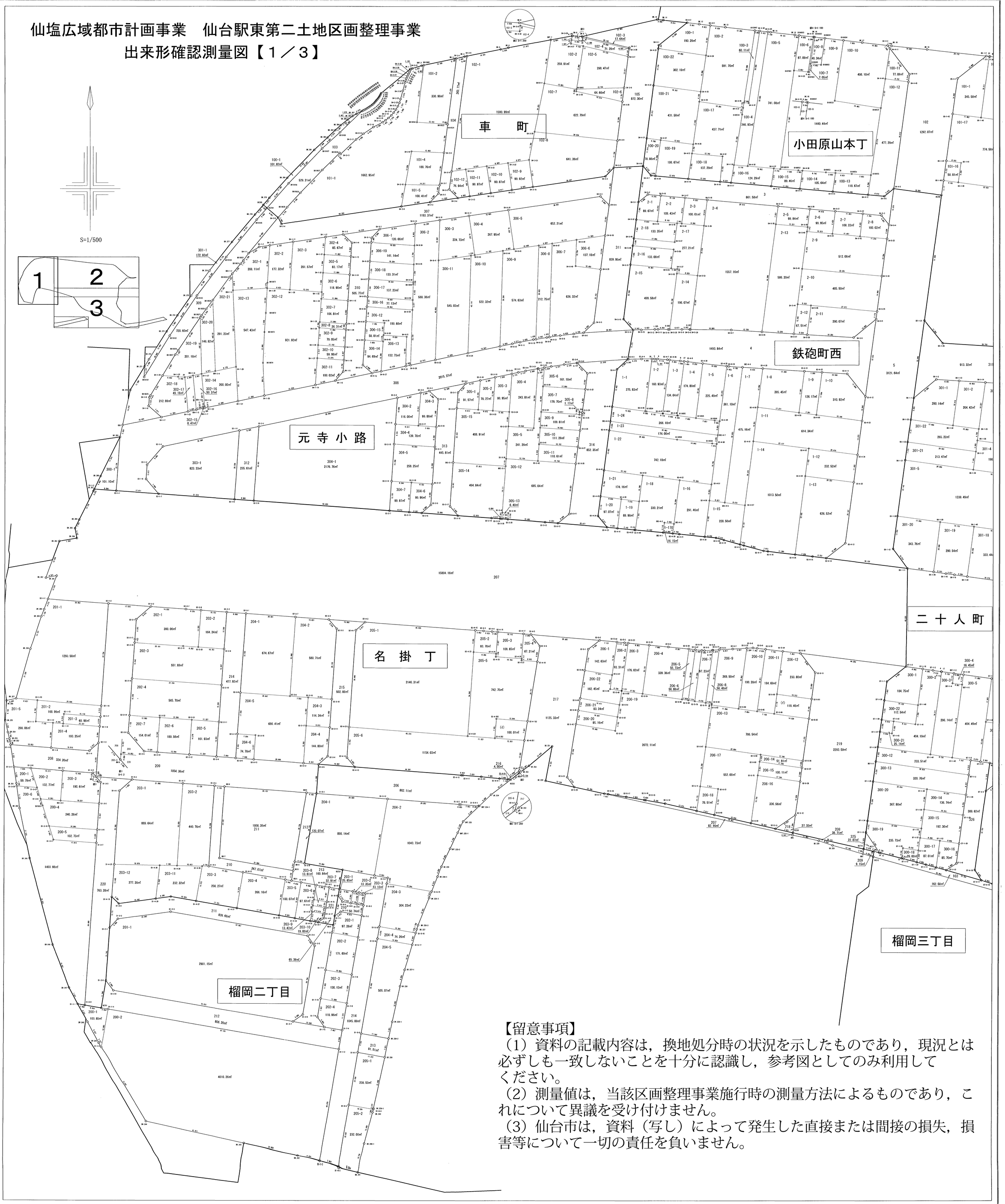

【留意事項】

（1）資料の記載内容は，換地処分時の状況を示したものであり，現況とは必ずしも一致しないことを十分に認識し，参考図としてのみ利用してください。

（2）測量値は，当該区画整理事業施行時の測量方法によるものであり，これについて異議を受け付けません。

（3）仙台市は，資料（写し）によって発生した直接または間接の損失，損害等について一切の責任を負いません。

【留意事項】
（1）資料の記載内容は，換地処分時の状況を示したものであり，現況とは必ずしも一致しないことを十分に認識し，参考図としてのみ利用してください。
（2）測量値は，当該区画整理事業施行時の測量方法によるものであり，これについて異議を受け付けません。
（3）仙台市は，資料（写し）によって発生した地籍不明問題等の損害等について一切の責任を負いません。

仙塩広域都市計画事業　仙台駅東第二土地区画整理事業

出来形確認測量図【２／３】

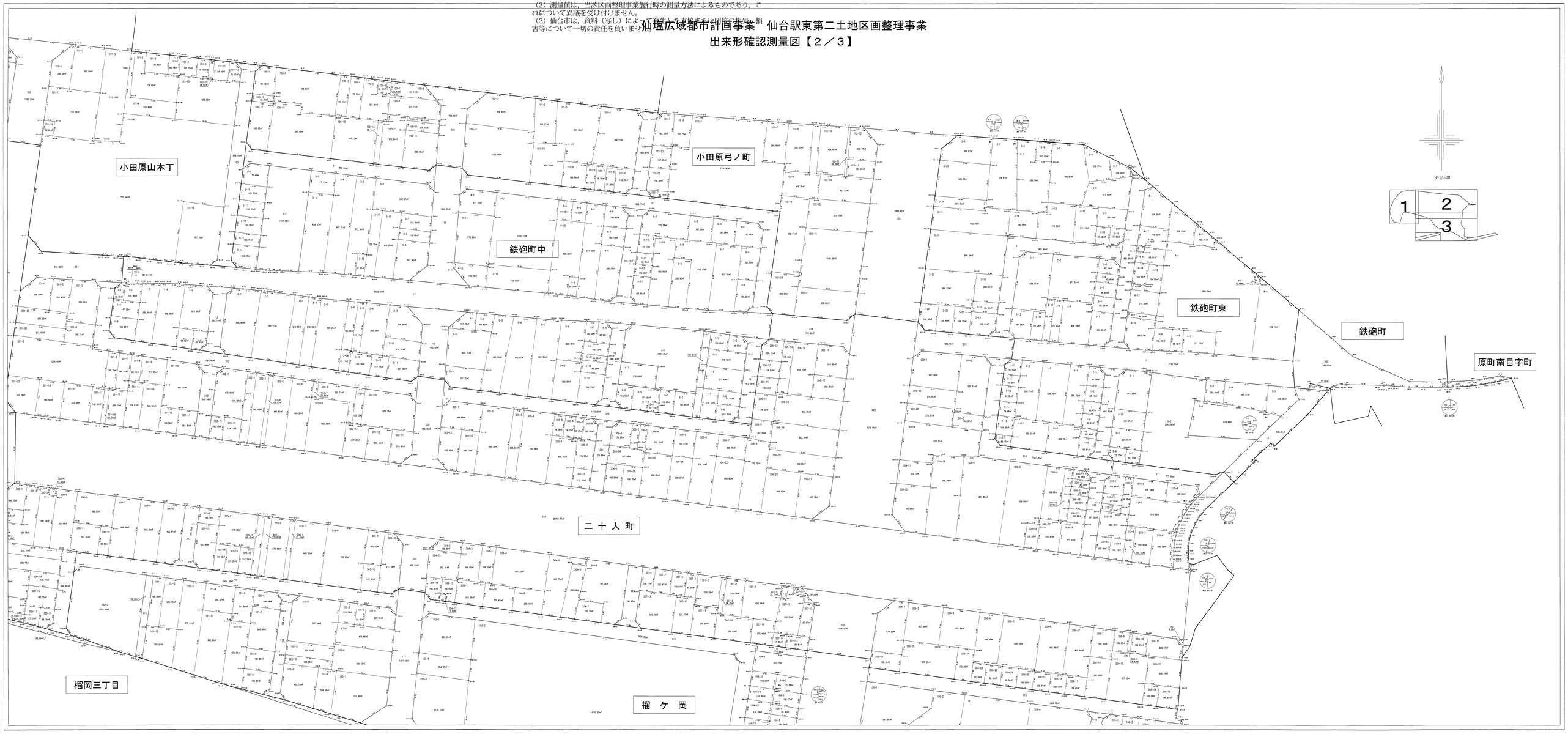

仙塩広域都市計画事業　仙台駅東第二土地区画整理事業
出来形確認測量図【３／３】
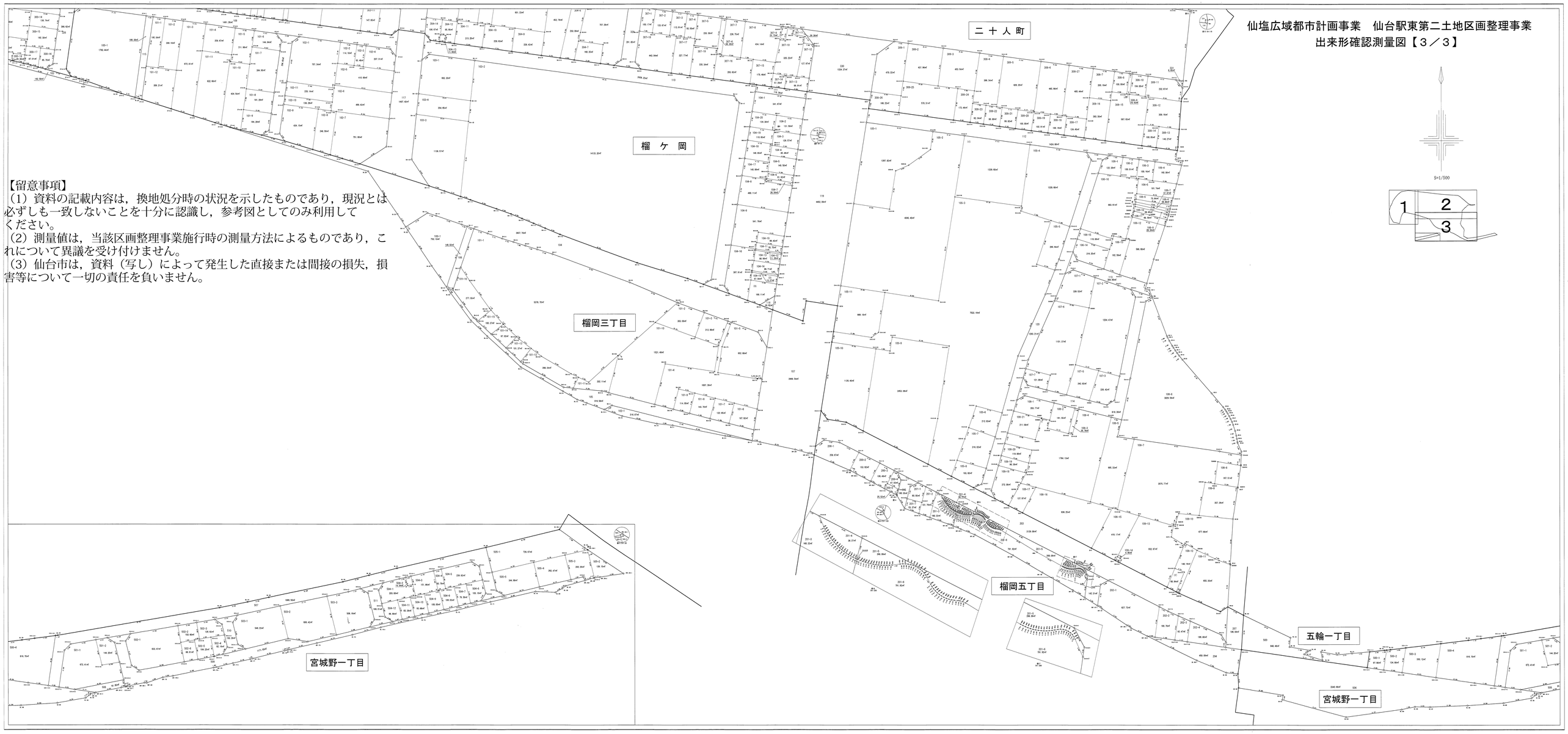
【留意事項】
(1) 資料の記載内容は，換地処分時の状況を示したものであり，現況とは必ずしも一致しないことを十分に認識し，参考図としてのみ利用してください。
(2) 測量値は，当該区画整理事業施行時の測量方法によるものであり，これについて異議を受け付けません。
(3) 仙台市は，資料（写し）によって発生した直接または間接の損失，損害等について一切の責任を負いません。