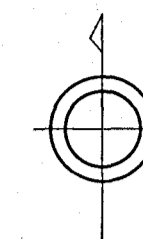


仙塩広域都市計画新寺小路地区土地区画整理事業確定図

昭和五十六年作成

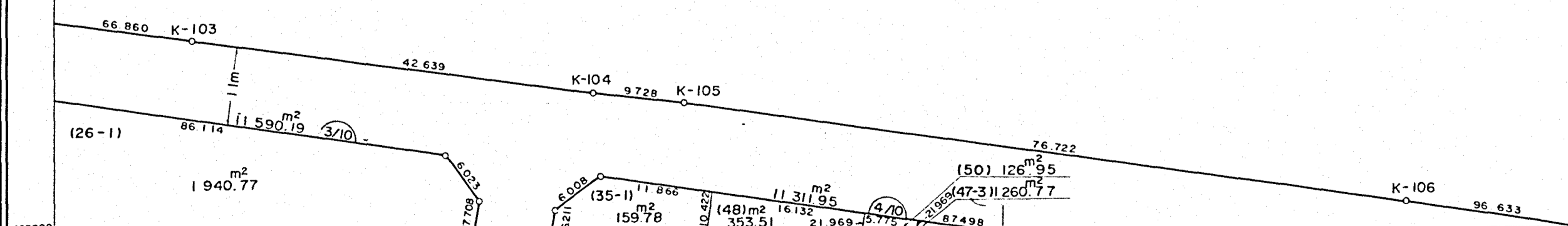
7	8	13
6	9	12



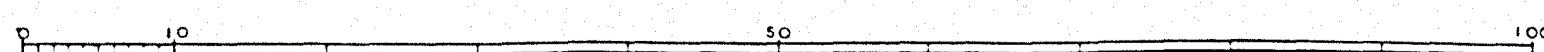
【留意事項】

- (1) 資料の記載内容は、換地処分時の状況を示したものであり、現況とは必ずしも一致しないことを十分に認識し、参考図としてのみ利用してください。
- (2) 測量値は、当該区画整理事業施行時の測量方法によるものであり、これについて異議を受け付けません。
- (3) 仙台市は、資料（写し）によって発生した直接または間接の損失、損害等について一切の責任を負いません。

ハンマック産業株式会社調査



1:500



(換地処分用)

仙
台
市