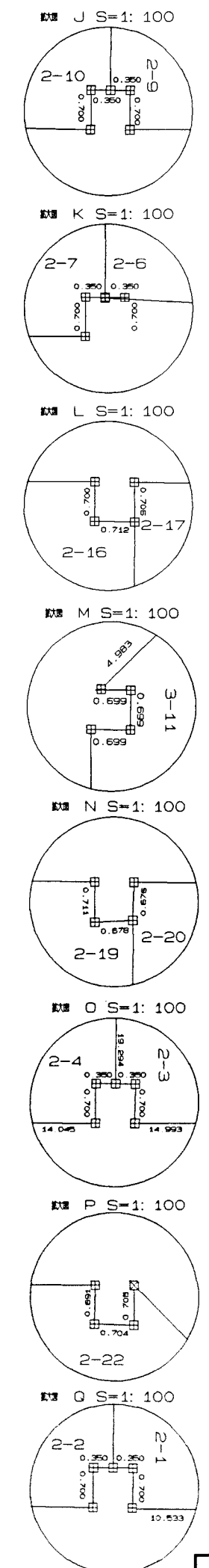
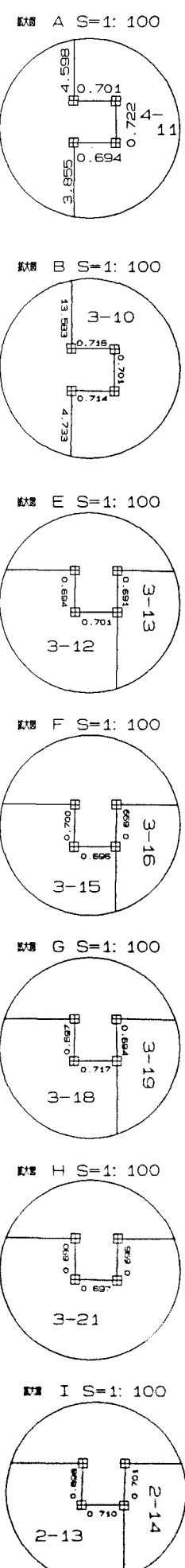
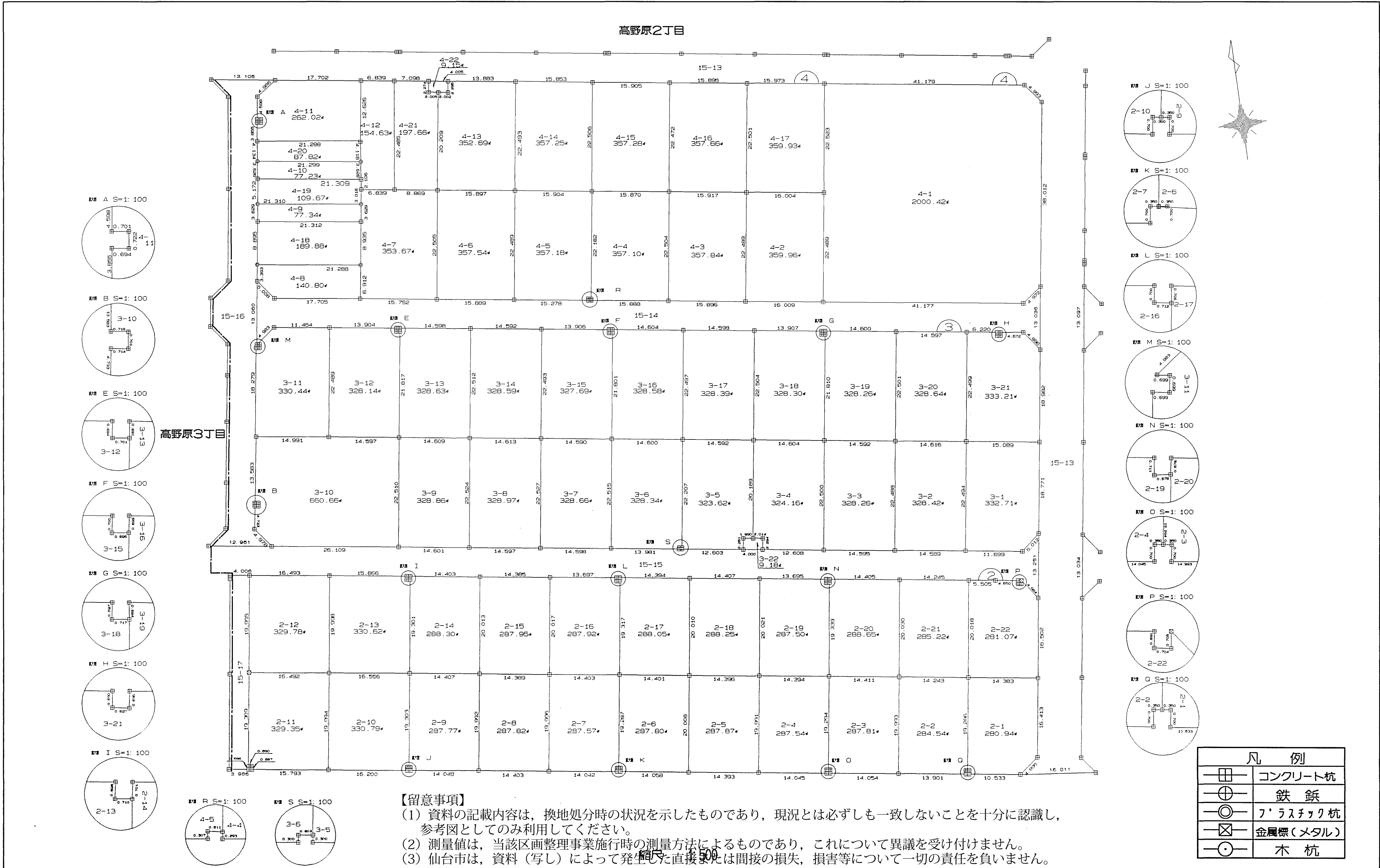


仙台市高野原土地区画整理事業画地確定図

画地番号 2, 3, 4



| 凡 例 | |
|-----|----------|
| | コンクリート杭 |
| | 鉄 鈎 |
| | プラスチック杭 |
| | 金属標(メタル) |
| | 木 杭 |

【留意事項】
 (1) 資料の記載内容は、換地処分時の状況を示したものであり、現況とは必ずしも一致しないことを十分に認識し、参考図としてのみ利用してください。
 (2) 測量値は、当該区画整理事業施行時の測量方法によるものであり、これについて異議を受け付けません。
 (3) 仙台市は、資料(写し)によって発生した直接的または間接的損失、損害等について一切の責任を負いません。