

【留意事項】

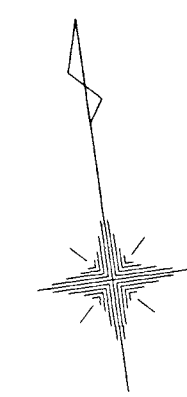
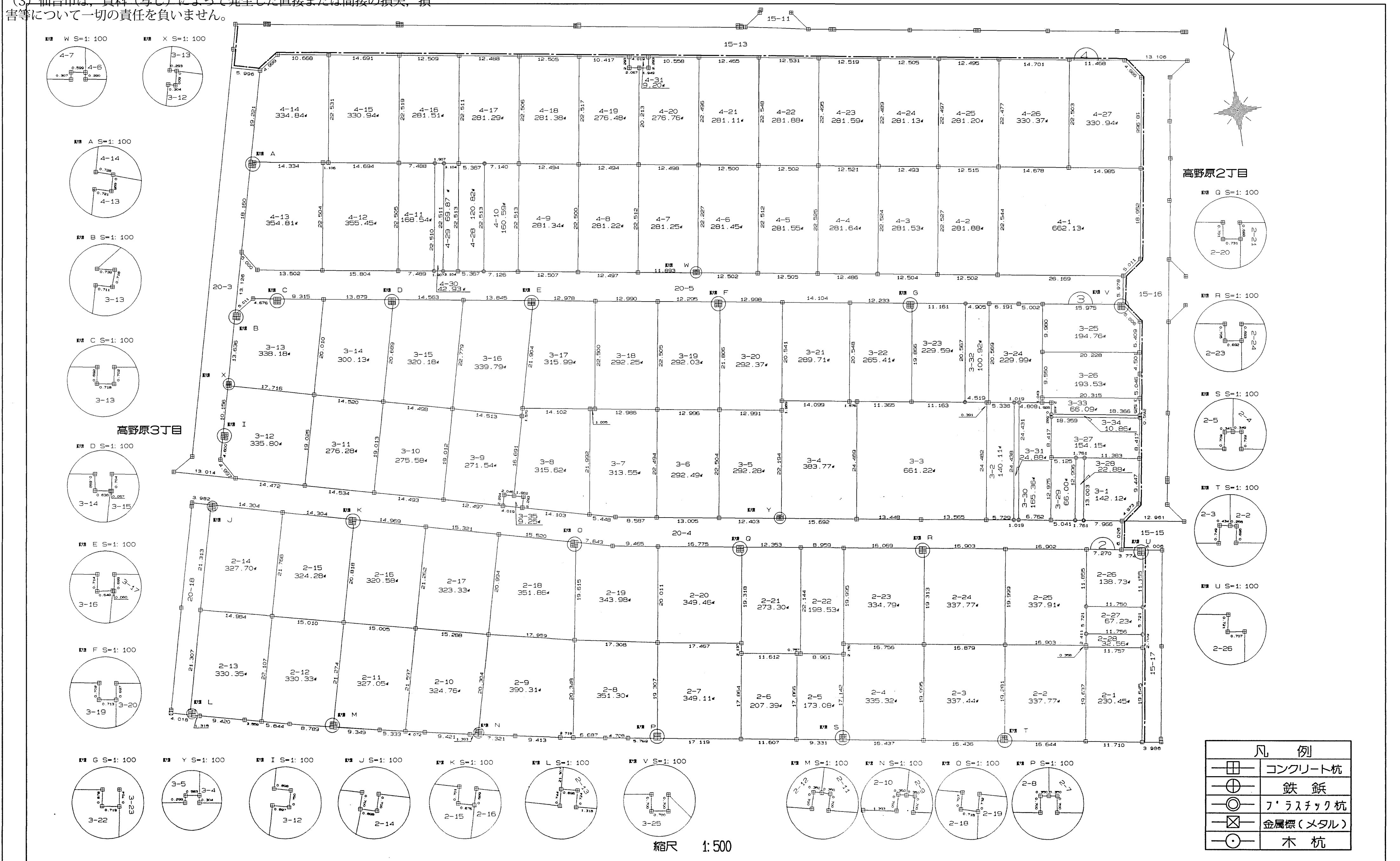
(1) 資料の記載内容は、換地処分時の状況を示したものであり、現況とは必ずしも一致しないことを十分に認識し、参考図としてのみ利用してください。

(2) 測量値は、当該区画整理事業施行時の測量方法によるものであり、これについて異議を受け付けません。

(3) 仙台市は、資料（写し）によって発生した直接または間接の損失、損害等について一切の責任を負いません。

仙台市高野原土地区画整理事業画地確定図

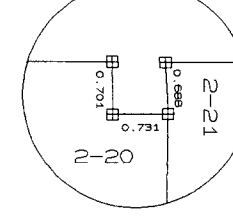
画地番号 2, 3, 4



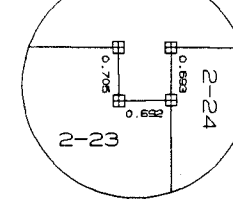
高野原2丁目

高野原3丁目

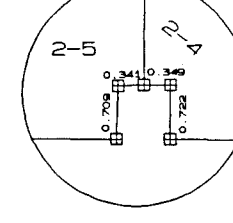
Q S=1:100



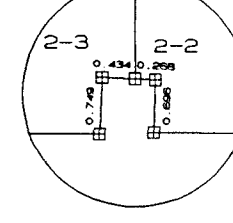
R S=1:100



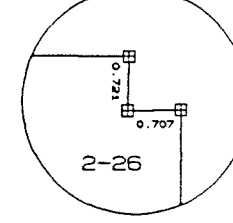
S S=1:100



T S=1:100



U S=1:100



凡例	
	コンクリート杭
	鉄 釘
	プラスチック杭
	金属標(メタル)
	木 杭

縮尺 1:500