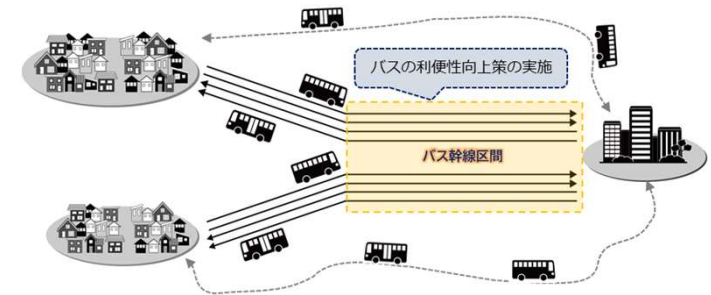


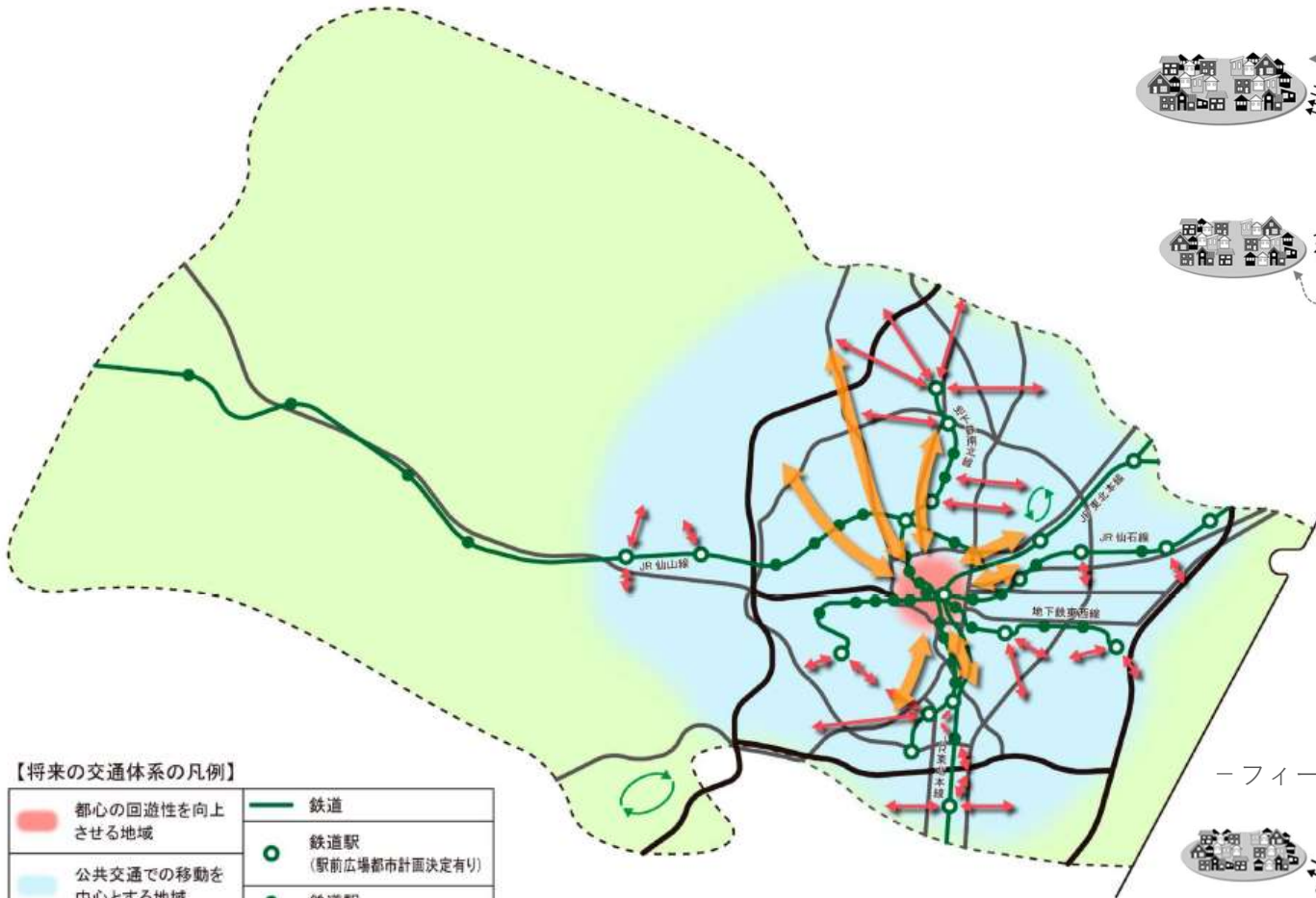
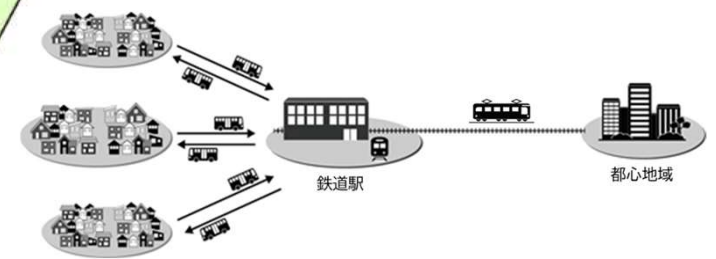
将来の交通体系イメージ図

注:交通プランと調整中

ーバス幹線軸のイメージ図ー



ーフィーダーバスのイメージ図ー



【将来の交通体系の凡例】

都心の回遊性を向上させる地域	鉄道
公共交通での移動を中心とする地域	鉄道駅 (駅前広場都市計画決定有り)
地域特性を踏まえた移動を確保する地域	鉄道駅
バス幹線軸の形成	自動車専用道路
フィーダーバスの強化	主な幹線道路
	地域交通 (現在運行中の地域を記載 今後は他の地域でも展開していく)