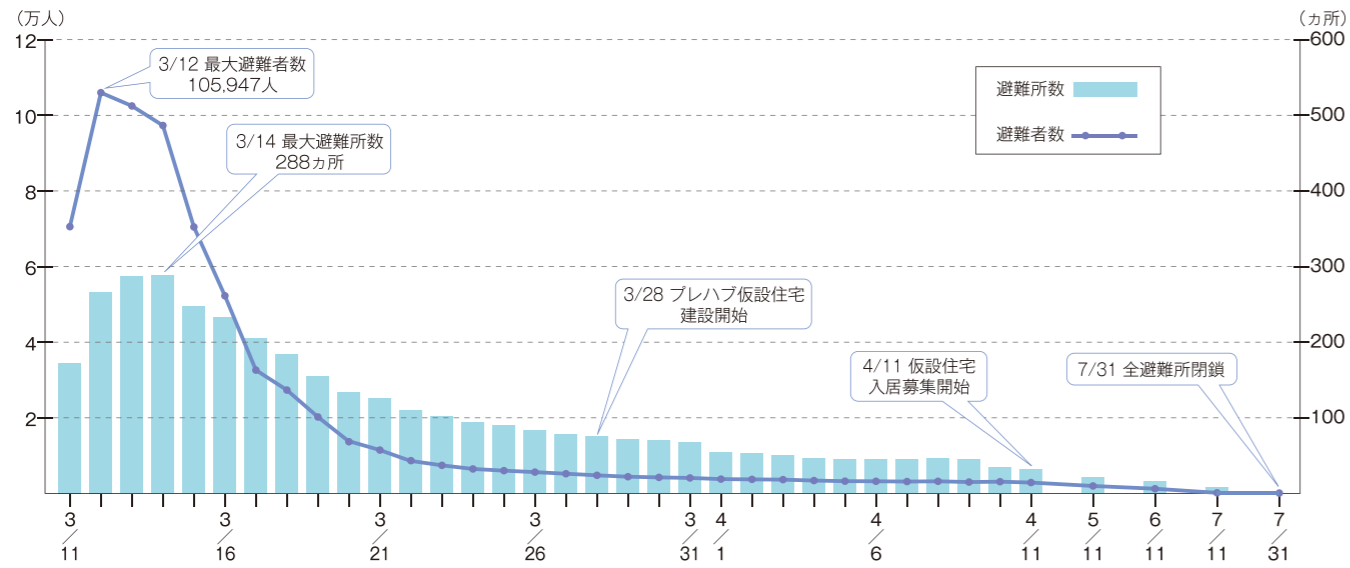
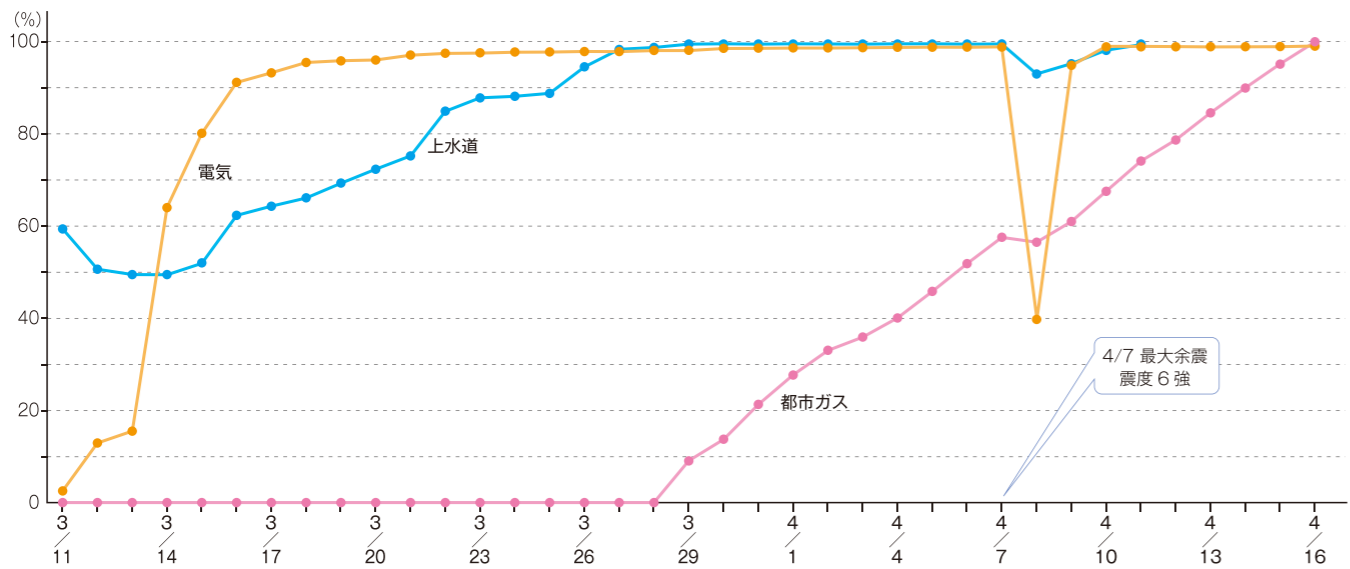


せんだい復興データ

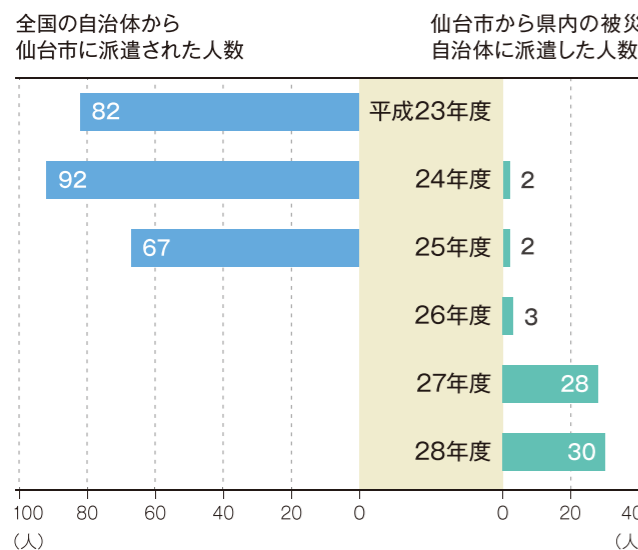
避難者数と避難所数 (平成23年)



ライフラインの復旧率 (平成23年)



派遣職員の推移



災害ボランティアセンター受付数

56,063人
(平成23年3月~8月)

復興支援“EGAO(笑顔)せんだい”サポートステーション*参加人数

9,270人
(平成23年8月~平成28年3月)

*災害ボランティアセンターを引き継ぎ、平成23年8月11日から活動

地震の概要

平成**23**年**3**月**11**日(金) **14**時**46**分 発生
 地震名：平成23年(2011年)東北地方太平洋沖地震
 震央地名：三陸沖(北緯38度06.2分、東経142度51.6分)
 マグニチュード**9.0**
 津波の高さ **7.1m** (仙台港 推定値)
 震度**6**強 宮城野区
 震度**6**弱 青葉区
 若林区
 泉区
 震度**5**強 太白区

人的被害

(平成28年3月31日現在)
 死者..... **904**名(市内で死亡が確認された人数)
 行方不明者..... **26**名
 負傷者..... **2,275**名

建物被害

(平成25年9月22日現在)
 全壊..... **30,034**棟
 大規模半壊..... **27,016**棟
 半壊..... **82,593**棟
 一部損壊..... **116,046**棟

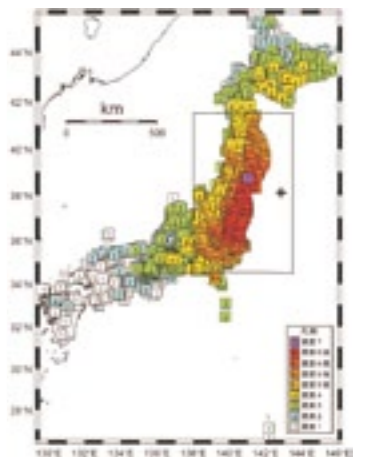
宅地被害

5,728
宅地

(地震による被害の程度が「危険」「要注意」と確認された宅地)

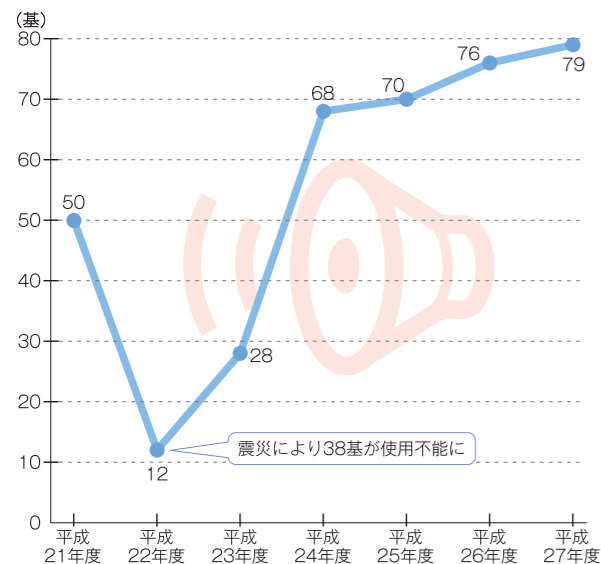
浸水世帯数

8,110
世帯



出典：気象庁ホームページ

津波情報伝達システム屋外拡声装置



NEW

津波避難タワー・ビル

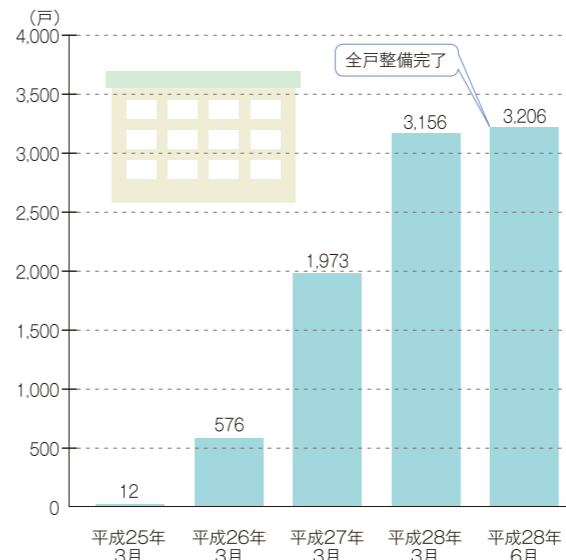
仙台市整備分 **11施設**
2,775人
 収容可能

平成28年度末
全施設整備完了

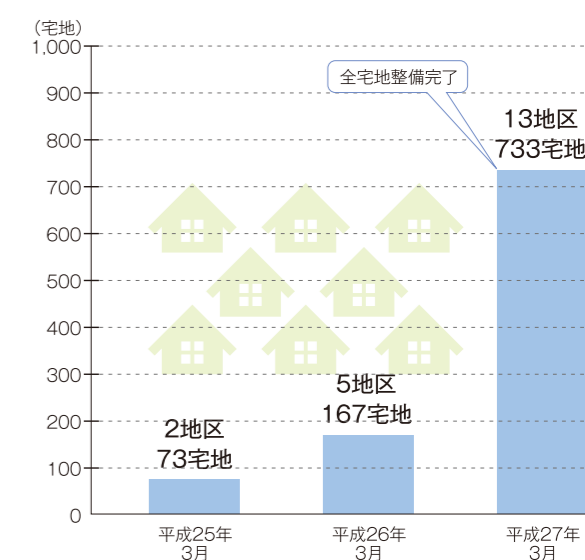


※このほか、校舎屋上への避難階段2施設を整備

復興公営住宅の整備戸数

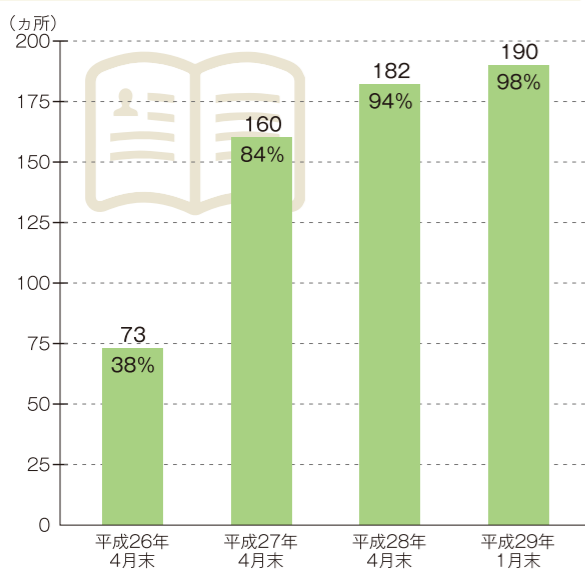


東部地域の防災集団移転の整備宅地数



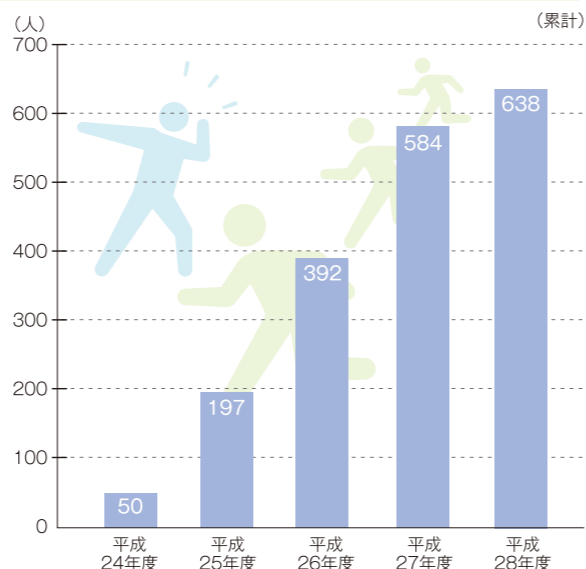
NEW

地域版避難所運営マニュアルを作成済の避難所

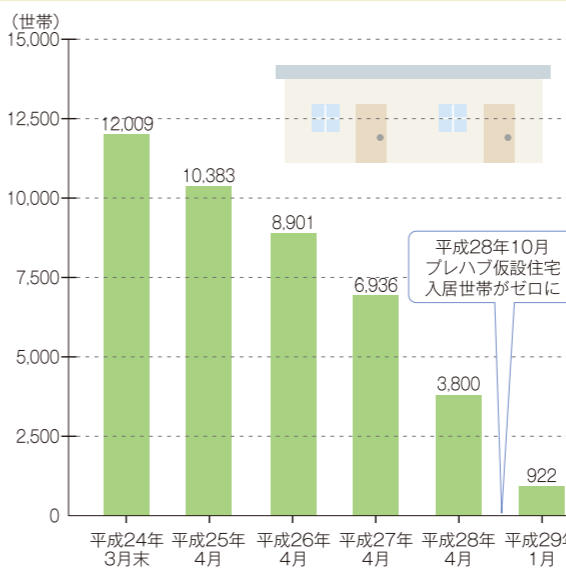


NEW

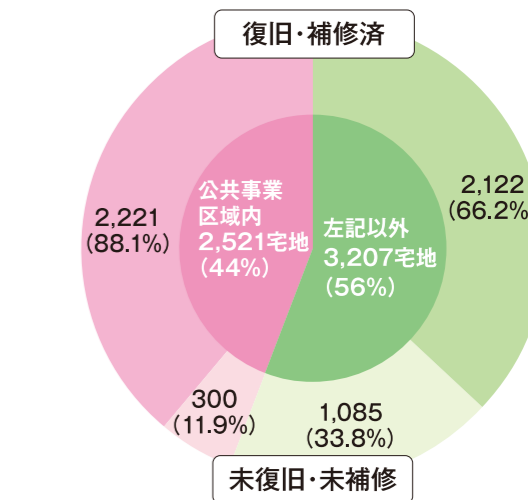
地域防災リーダー養成数



応急仮設住宅 入居世帯数




被災宅地(5,728宅地)の復旧状況



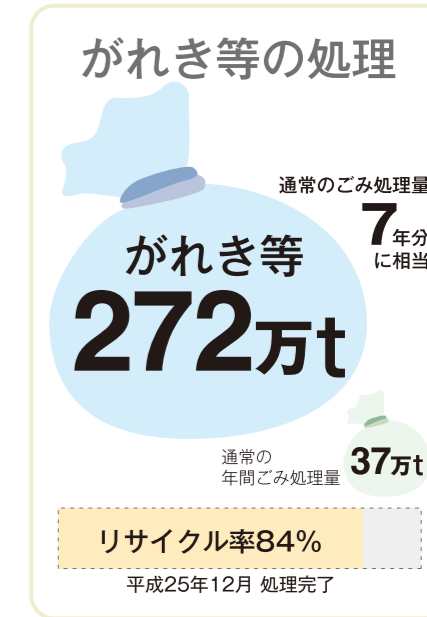
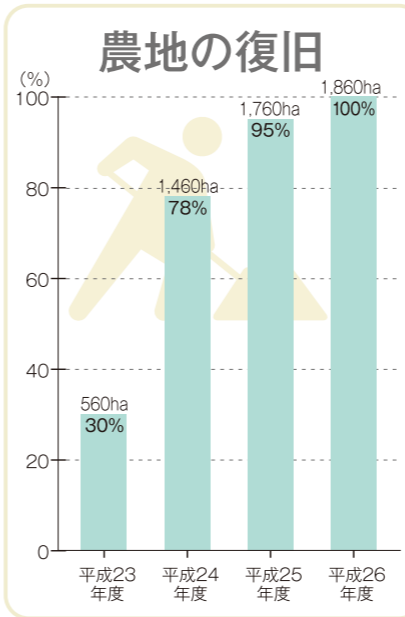
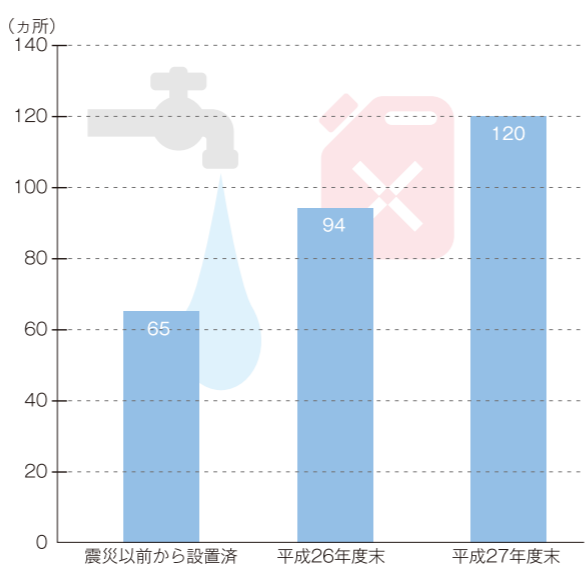
※震災による被災宅地の復旧事業は完了
未復旧・未補修については二次被害の恐れがないことを確認済み

NEW

帰宅困難者一時滞在場所 (平成29年1月現在)

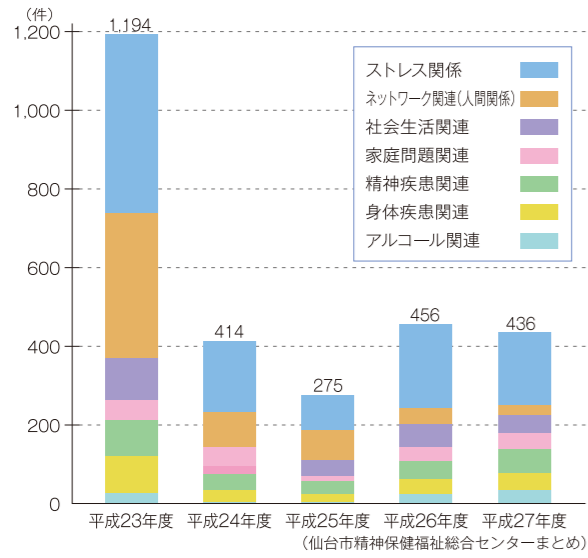


災害時給水施設総設置数

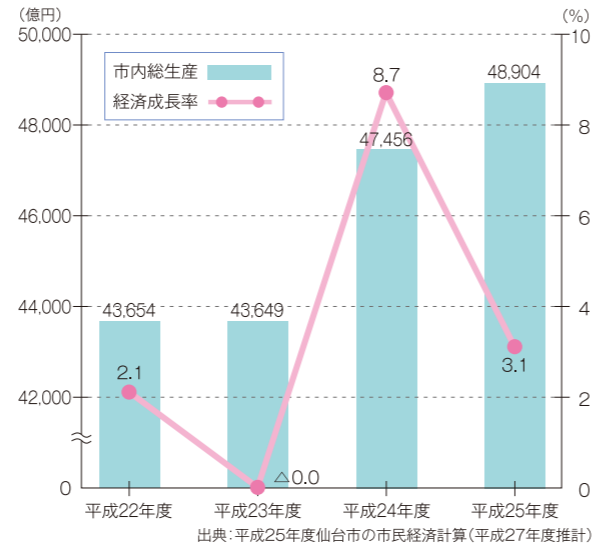


NEW は震災後の取り組み

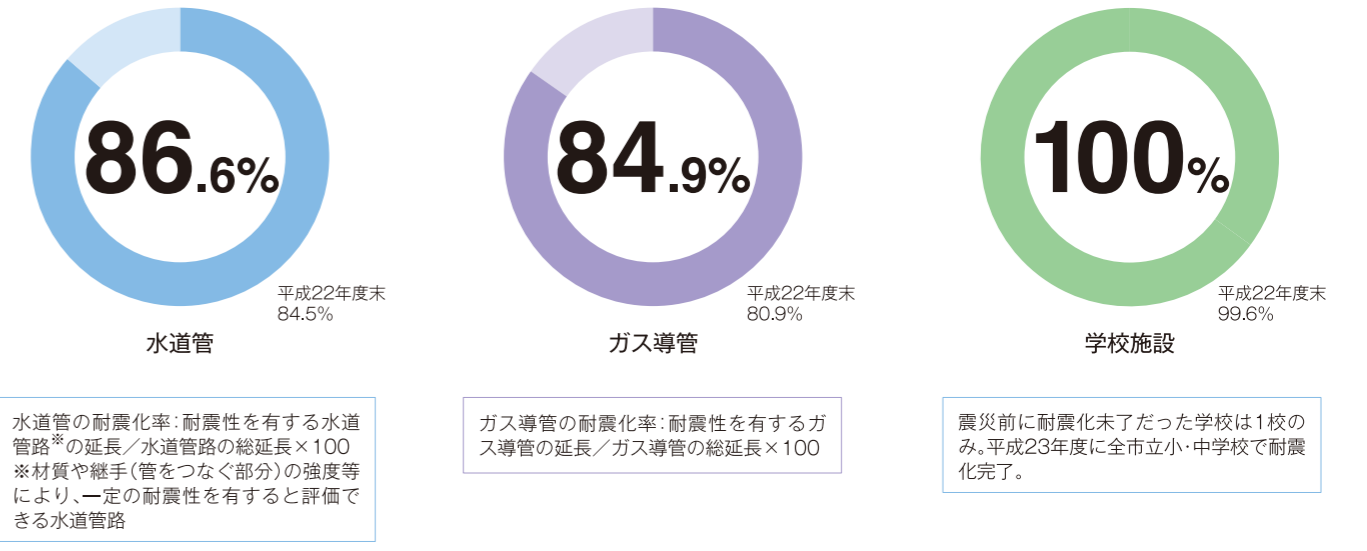
■震災ストレス相談内訳



■市内総生産・経済成長率(名目)



■耐震化率(平成27年度末現在)



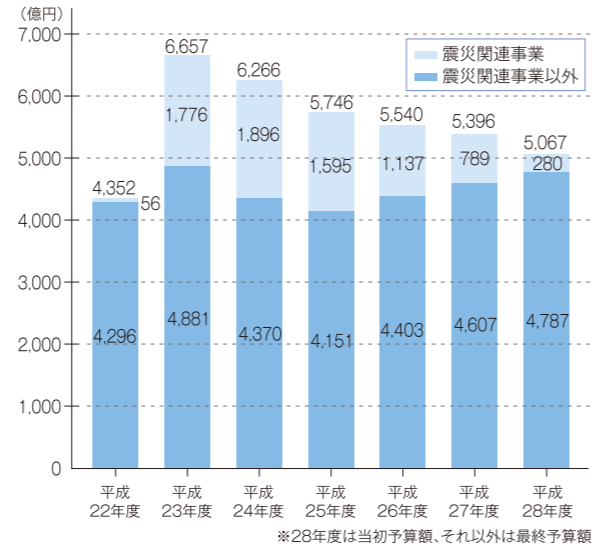
■杜の都・仙台絆寄付による寄付額

(平成27年度末現在)

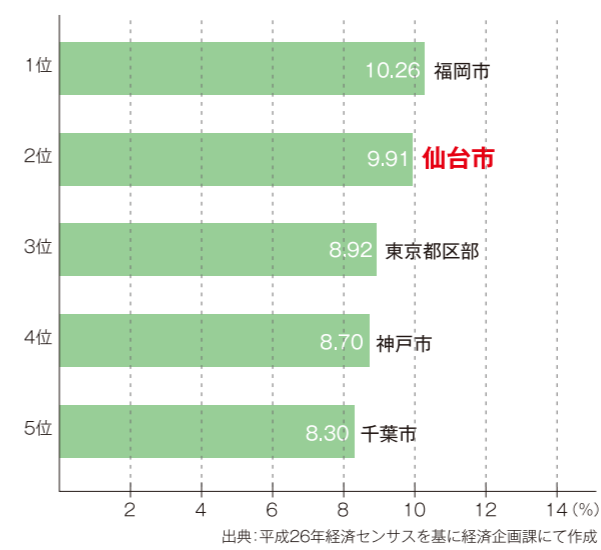
25億2,986万円

個人、企業・団体
地方公共団体、その他
合計
3,933件

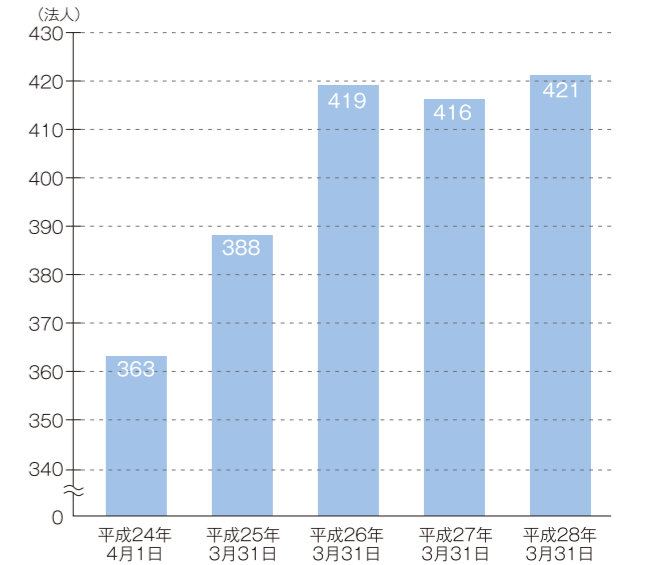
■一般会計予算規模の推移



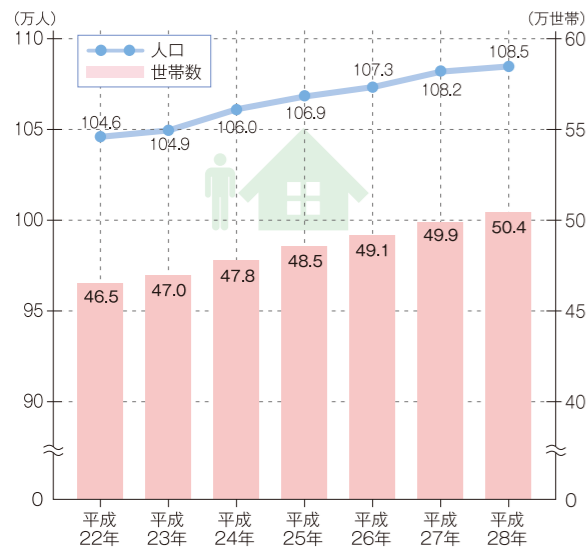
■開業率(政令市と特別区)



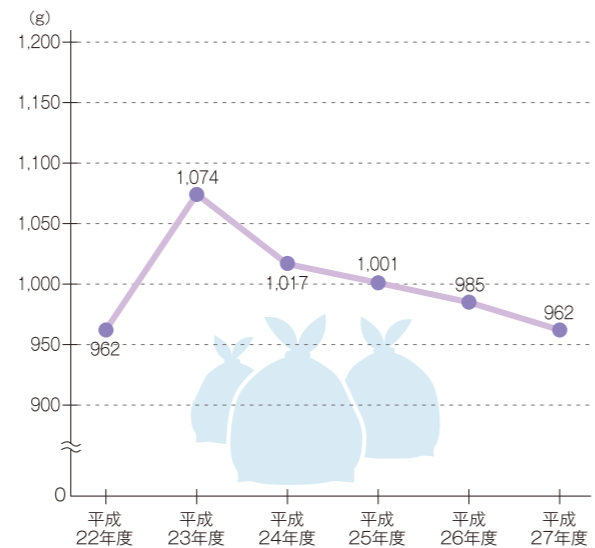
■NPO法人数(仙台市所管の法人数)



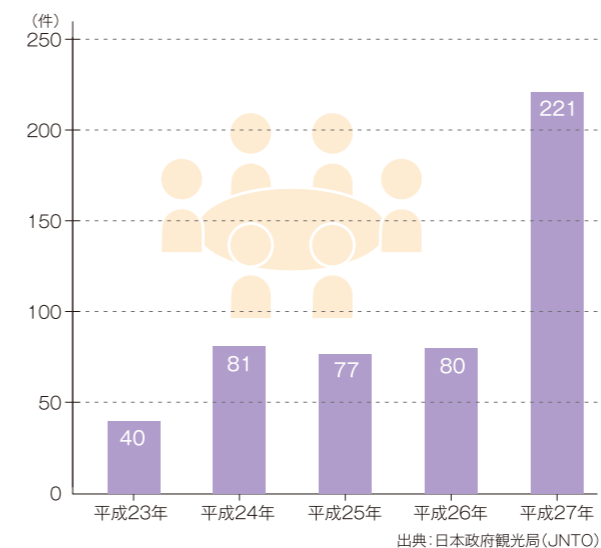
■仙台市の推計人口(各年10月1日現在)



■ごみ排出量(1日1人あたり)



■国際会議開催件数



■観光客入込数

