

遺跡名 国史跡仙台城跡（造酒屋敷跡・三の丸土塁）  
 所在地 仙台市青葉区川内地区  
 調査原因 国庫補助による遺構確認調査  
 調査面積 造酒屋敷跡：1区 273㎡ 2区 61㎡  
 三の丸土塁 17㎡  
 調査主体 仙台市教育委員会（担当：文化財課）

調査の目的と成果

◆造酒屋敷跡 第6次調査

【1区】

目的：2号礎石建物跡の範囲確認  
 成果：建物跡の南東角・南辺にあたる礎石跡を確認

【2区】

目的：屋敷地北辺部の遺構確認、登城路の確認  
 成果：石組遺構、石組溝跡、近世の地表面（登城路路面？）を確認

◆三の丸土塁 第4次調査

目的：土塁上面における塀跡等の確認  
 成果：2か所で集石を確認

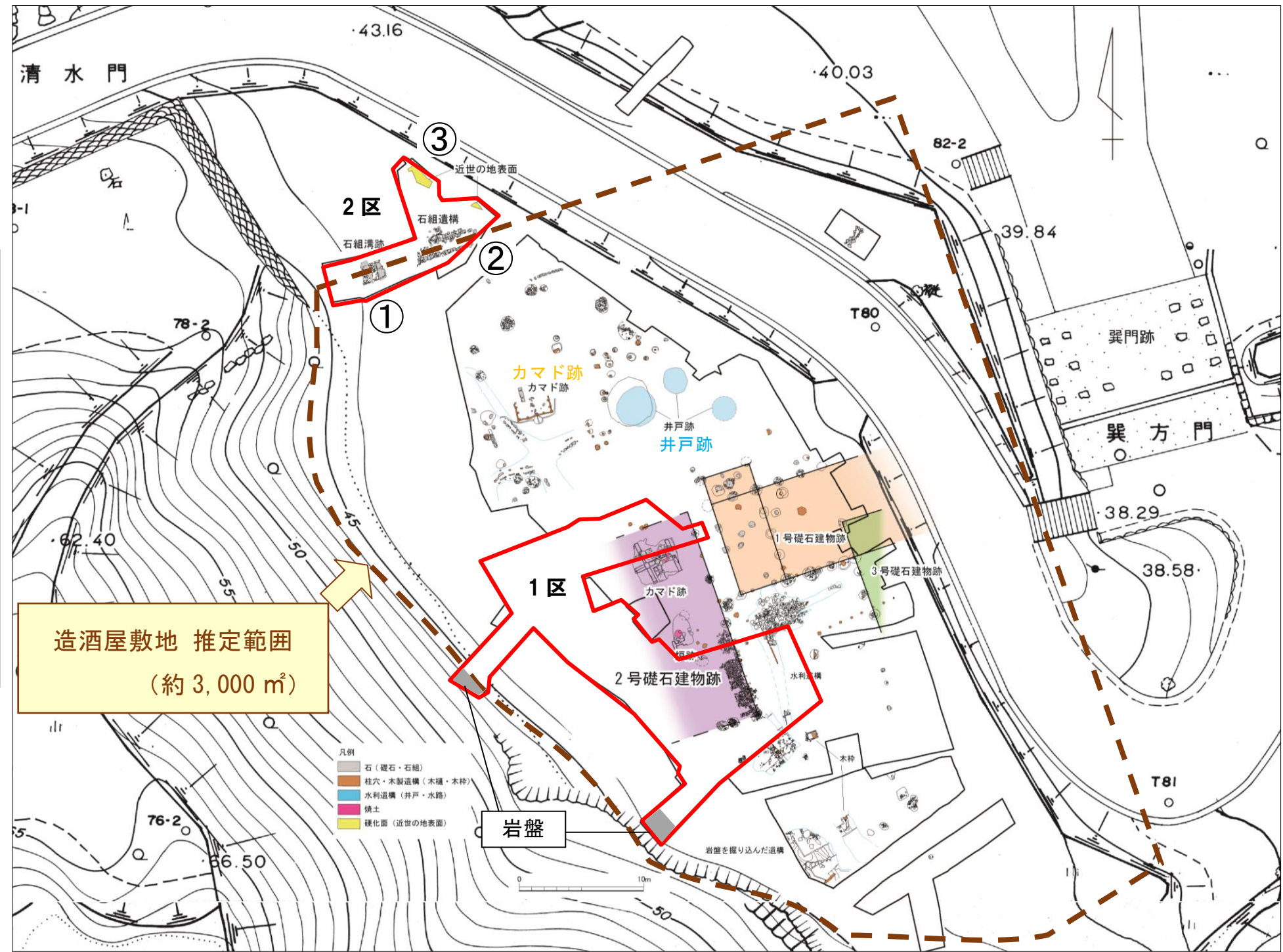


図 2 造酒屋敷跡における主要遺構配置図 (S=1/400)

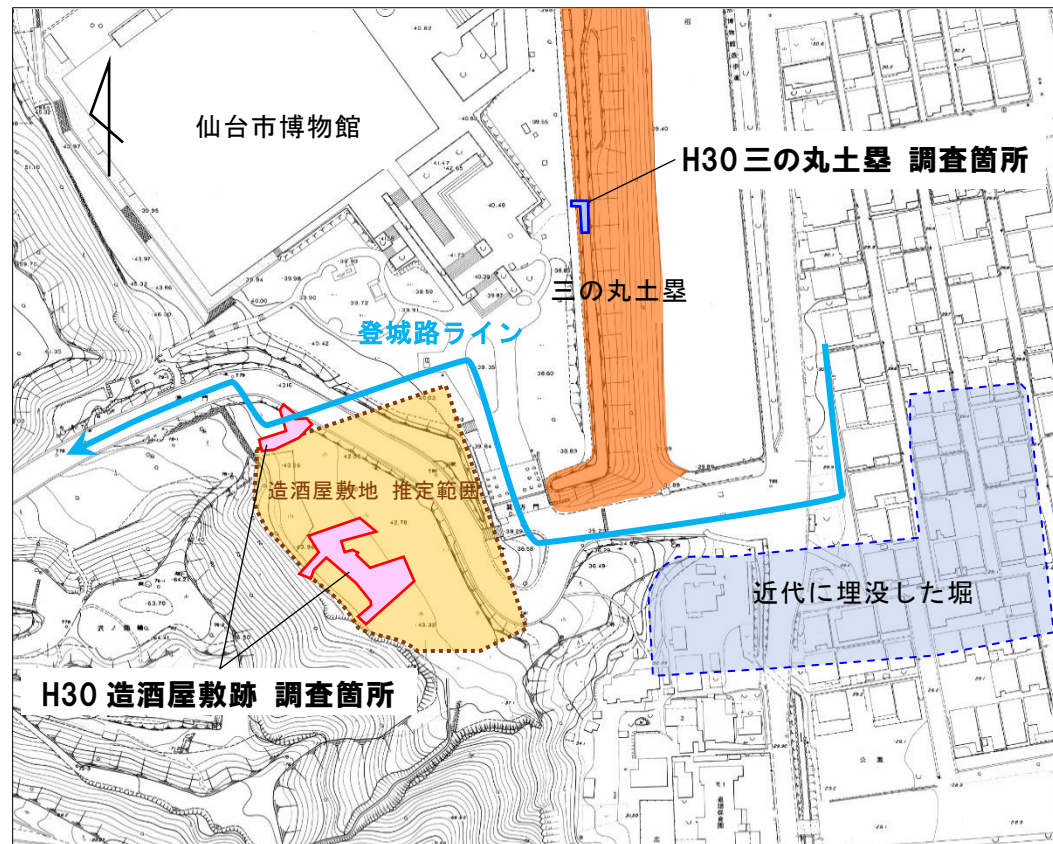


図 1 平成 30 年度調査箇所 (S=1/2,000)



写真 1 石組溝跡（南東から）



写真 2 石組遺構（東から）



写真 3 近世の地表面（南から）



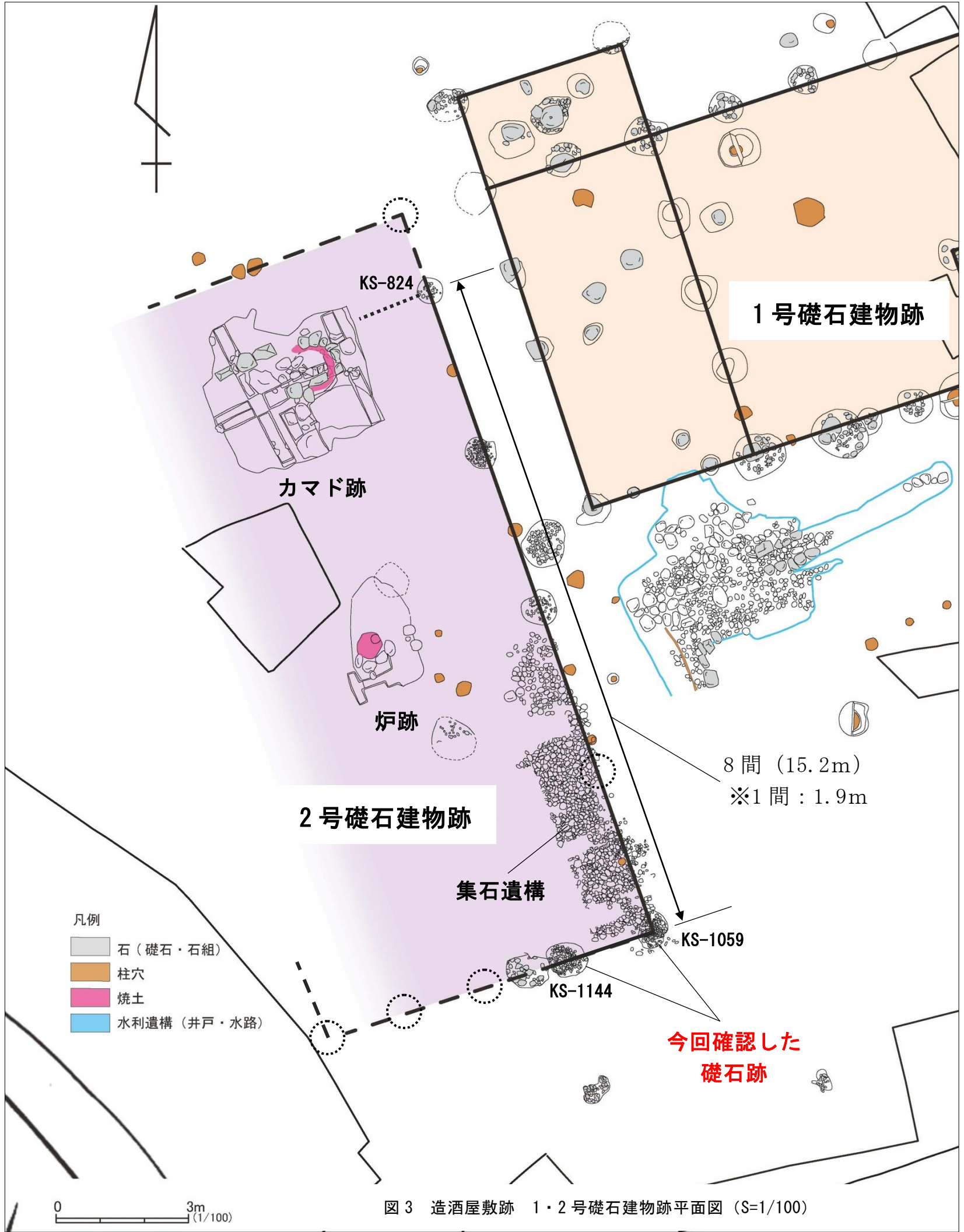


写真4 2号礎石建物跡 (南から)



▲ 造酒屋敷跡出土遺物



写真5 三の丸土塁調査区 (南から)