


# H26 郡山小学校 通学路対策箇所図


**【対策検討メンバー】**  
 ・教育委員会、学校、PTA(学)  
 ・道路管理者(道)  
 ・警察署(警)

**89**  
 ・交通量が多く、また、速度を上げて走行する車両が多いが、道路幅員が狭く歩道がない。



＜対策メニュー＞  
 ・横断歩道の設置に伴う歩行者溜り場の整備(車止め設置・側溝切下げ他)(道)  
 ・見づらいカーブミラーをφ60cmからφ80cmに変更し交差点中央へ移設(道)  
 ・横断歩道の新設(警)

**88**  
 ・車両交通量が多いが、横断歩道がない




＜対策メニュー＞  
 ・東側に外側線(約90m)を設置し歩行スペースを確保(道)

**87**  
 ・横断歩道はあるが、速度を落とさず走行する人が多い



＜対策メニュー＞  
 ・西側から交差点に進入する車両への注意喚起として交差点手前にドットラインを設置(道)  
 ・交差点内のT字マークが消えかかっているため再標示(道)

**90**  
 ・横断歩道や一時停止の表示がなく、速度を上げて走行する車両が多い。



＜対策メニュー＞  
 ・交差点内にドットライン及びT字マーク設置(道)  
 ・市道の西側に外側線を設置し歩行スペース確保(道)  
 ・北側T字交差点の西側市道に「歩行者注意」の路面標示を設置(道)



— : 通学路  
 ● : 要対策箇所