

凡例





-  : 対象事業計画地
-  : 区境界線
-  : 関係地域の範囲 (対象事業計画地境界から1,500mの範囲)
-  : 町丁目境界

図-1 対象事業計画地及び関係地域の範囲



S=1:25,000




表-1 関係地域

区名	町丁目名	区名	町丁目名	区名	町丁目名	区名	町丁目名
仙台市青葉区	一番町1丁目	仙台市宮城野区	小田原山本丁	仙台市若林区	荒町	仙台市太白区	越路
	一番町2丁目		小田原弓ノ町		石垣町		根岸町
	一番町3丁目		花京院通		石名坂		萩ヶ丘
	一番町4丁目		車町		五橋3丁目		向山1丁目
	五橋1丁目		五輪1丁目		裏柴田町		向山2丁目
	五橋2丁目		榴ヶ岡		表柴田町		向山3丁目
	大町1丁目		榴岡1丁目		河原町1丁目		向山4丁目
	大町2丁目		榴岡2丁目		河原町2丁目		茂ヶ崎1丁目
	霊屋下		榴岡3丁目		木ノ下1丁目		茂ヶ崎2丁目
	花京院1丁目		榴岡4丁目		木ノ下2丁目		茂ヶ崎3丁目
	片平1丁目		榴岡5丁目		木ノ下4丁目		茂ヶ崎4丁目
	片平2丁目		鉄砲町中		穀町		門前町
	花壇		鉄砲町西		控木通		八木山香澄町
	北目町		名掛丁		五十人町		八木山緑町
	国分町1丁目		西宮城野		三百人町		
	米ヶ袋1丁目		二十人町		清水小路		
	米ヶ袋2丁目		東六番丁		新寺1丁目		
	米ヶ袋3丁目		宮城野1丁目		新寺2丁目		
	中央1丁目		宮城野2丁目		新寺3丁目		
	中央2丁目		元寺小路		新寺4丁目		
	中央3丁目				新寺5丁目		
	中央4丁目				新弓ノ町		
	土樋1丁目				畳屋丁		
	本町1丁目				土樋		
	本町2丁目				土樋1丁目		
	宮町1丁目				堰場		
					成田町		
					二軒茶屋		
					西新丁		
					八軒小路		
		東七番丁					
		東八番丁					
		東九番丁					
		舟丁					
		文化町					
		保春院前丁					
		南石切町					
		南鍛冶町					
		南小泉八軒小路					
		南材木町					
		南染師町					
		元茶畑					
		弓ノ町					
		連坊1丁目					
		連坊2丁目					
		連坊小路					
		六十人町					