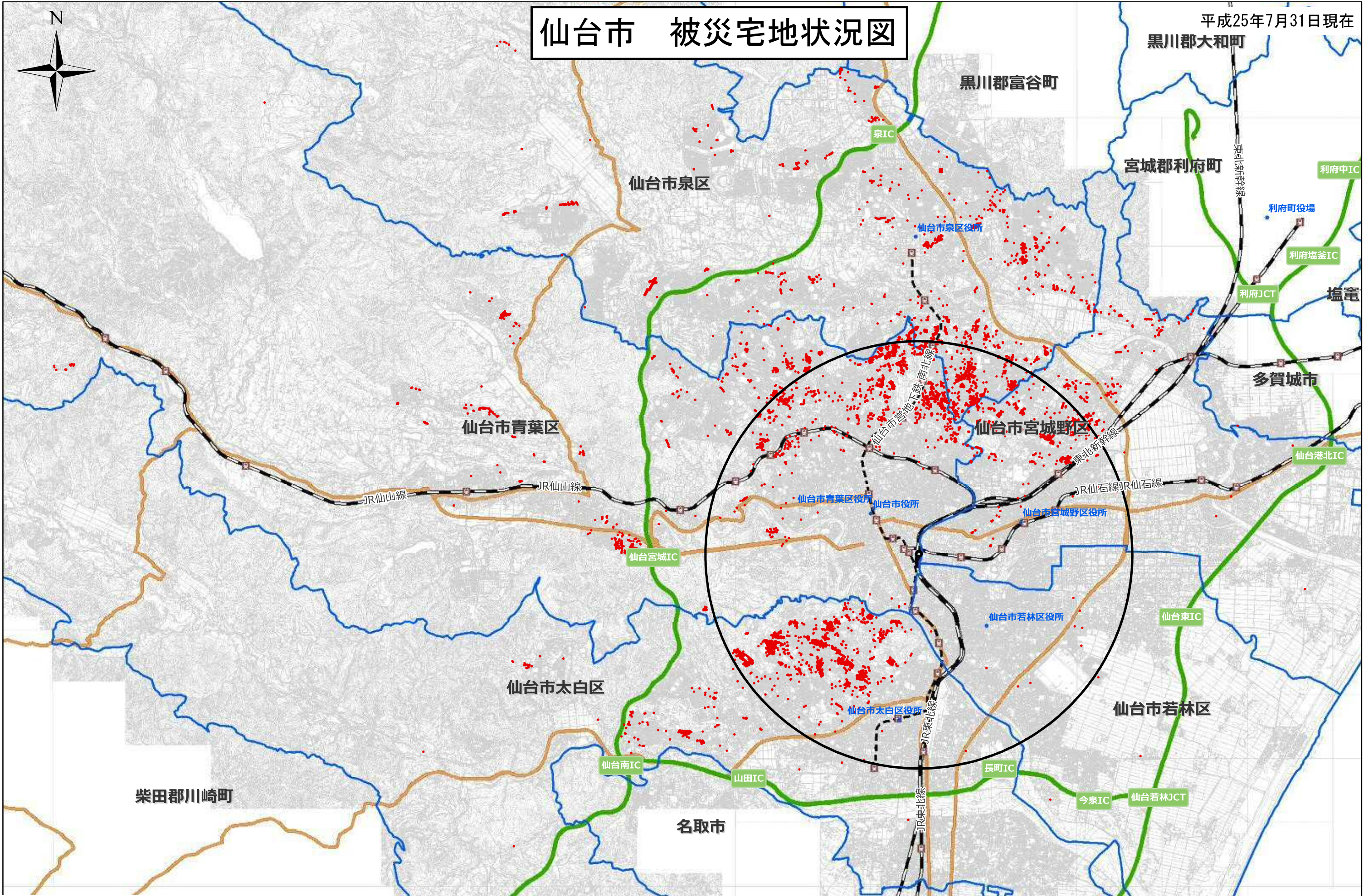

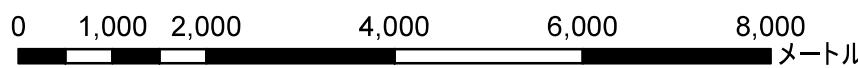


平成25年7月31日現在

仙台市 被災宅地状況図



この地図は国土地理院の提供によるものである。
この地図は国土地理院提供の地図を仙台市で加工して作成したものである。



凡例	
●	被災宅地(5,728宅地)
—	区境界