

仙台市立地適正化計画 (中間案) 区域図

※本図面は中間案であるため、
今後区域に変更が生じる可能性があります。

図 F5

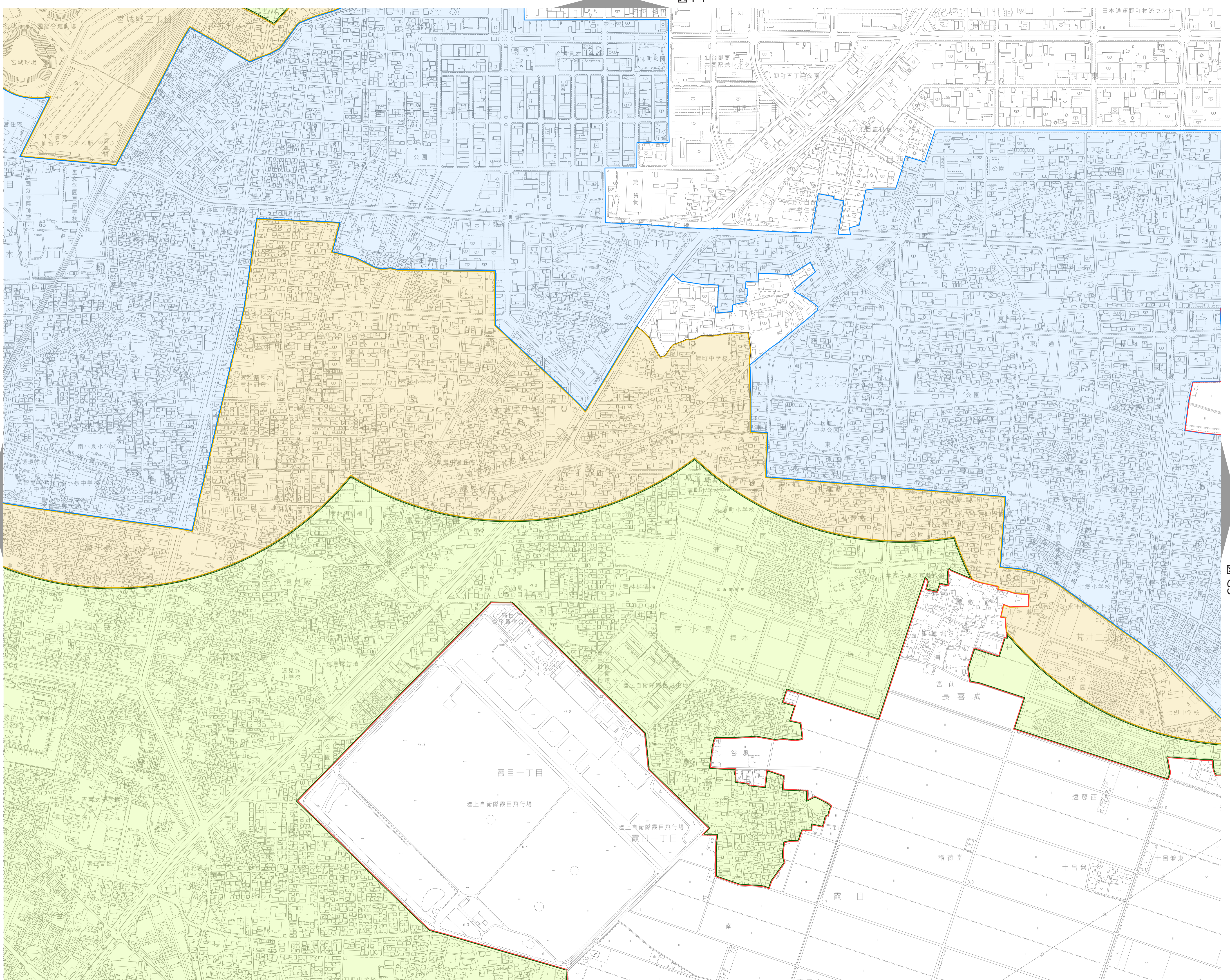
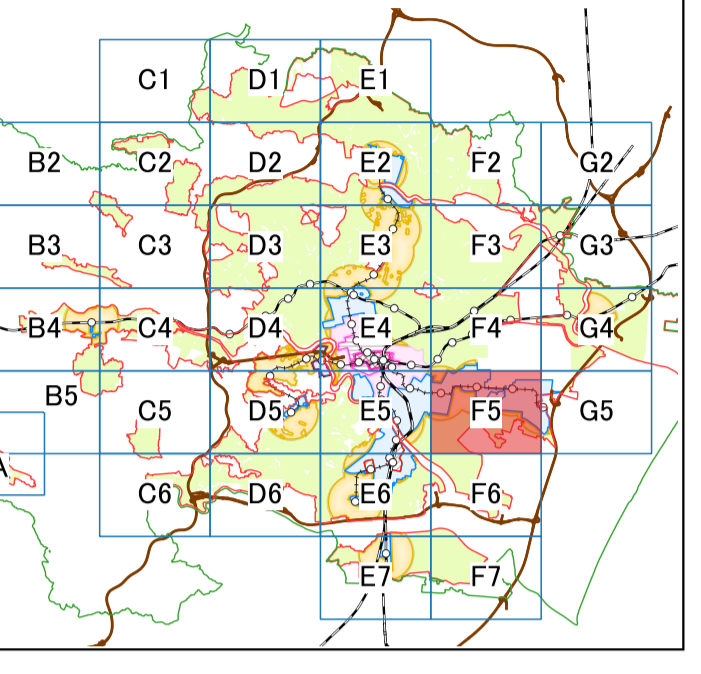


図 G5

- 【凡例】**
- 市街化区域
 - 都市機能誘導区域
 - 都市機能誘導区域(都市軸、交通結節点)
 - 生活利便施設集積促進区域(法定外)

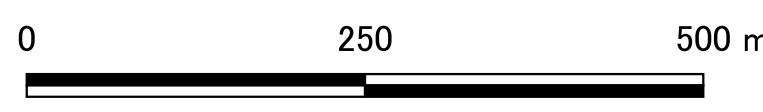
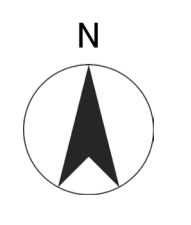


図 F6

図 E5

図 F4