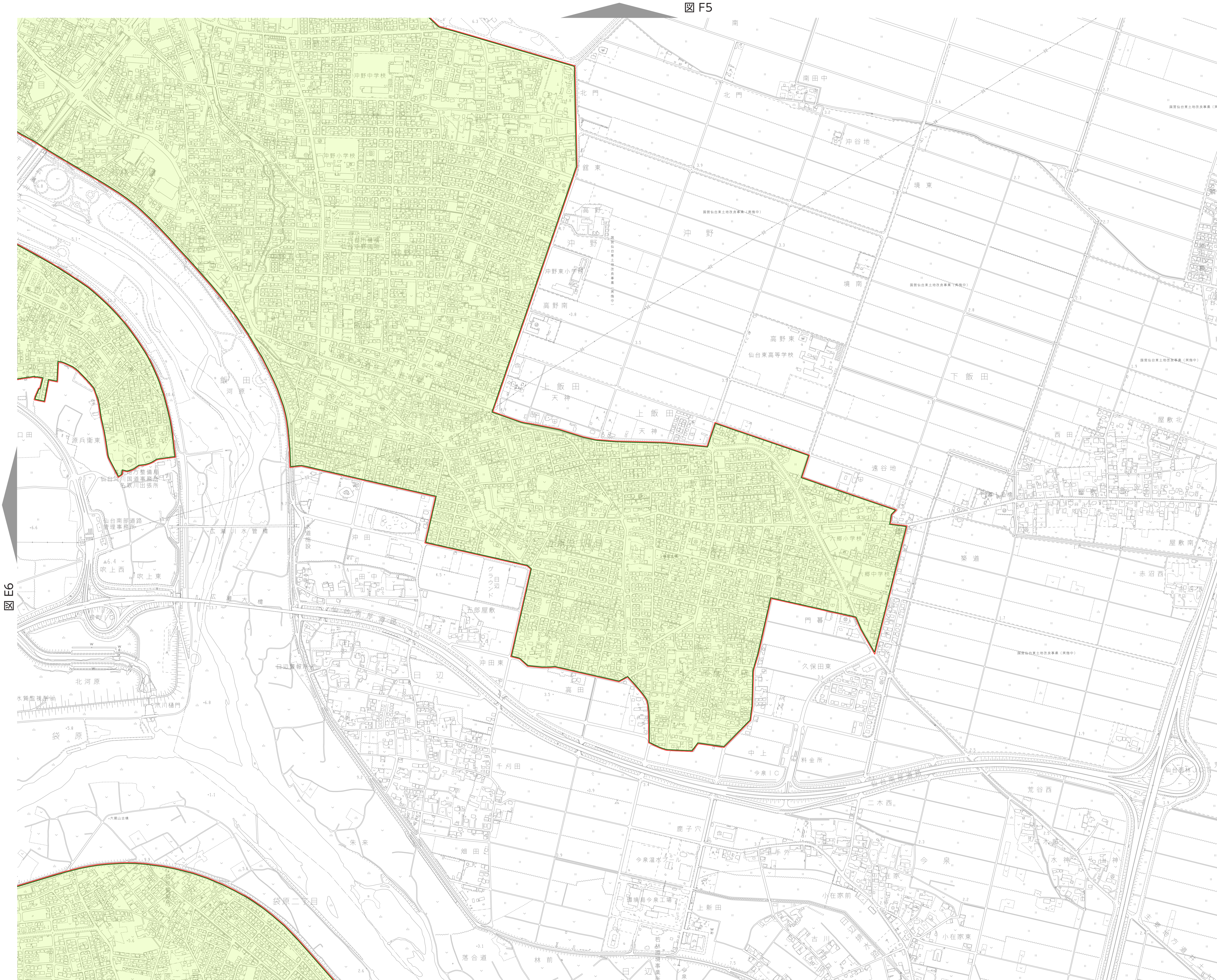
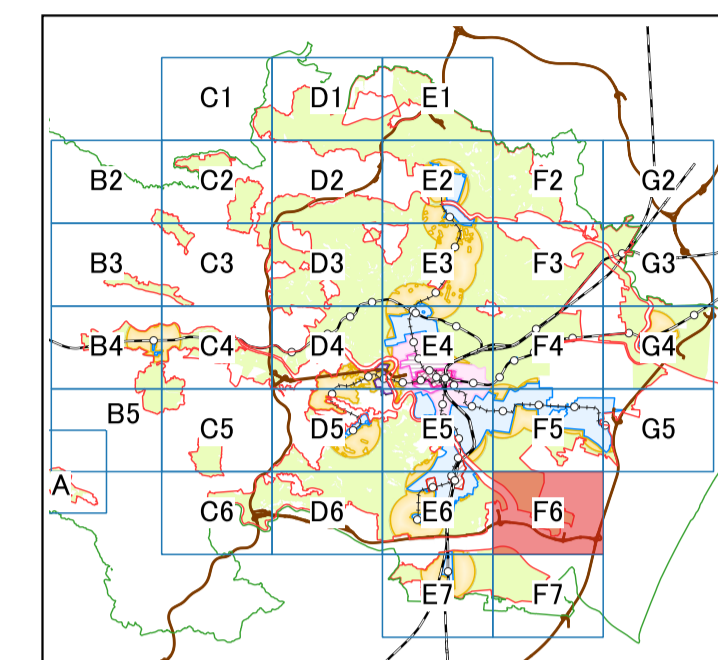


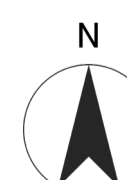
仙台市立地適正化計画
(中間案) 区域図

※本図面は中間案であるため、
今後区域に変更が生じる可能性があります。

図 F6



【凡例】
— 市街化区域



0 250 500 m

図 F5

図 E6