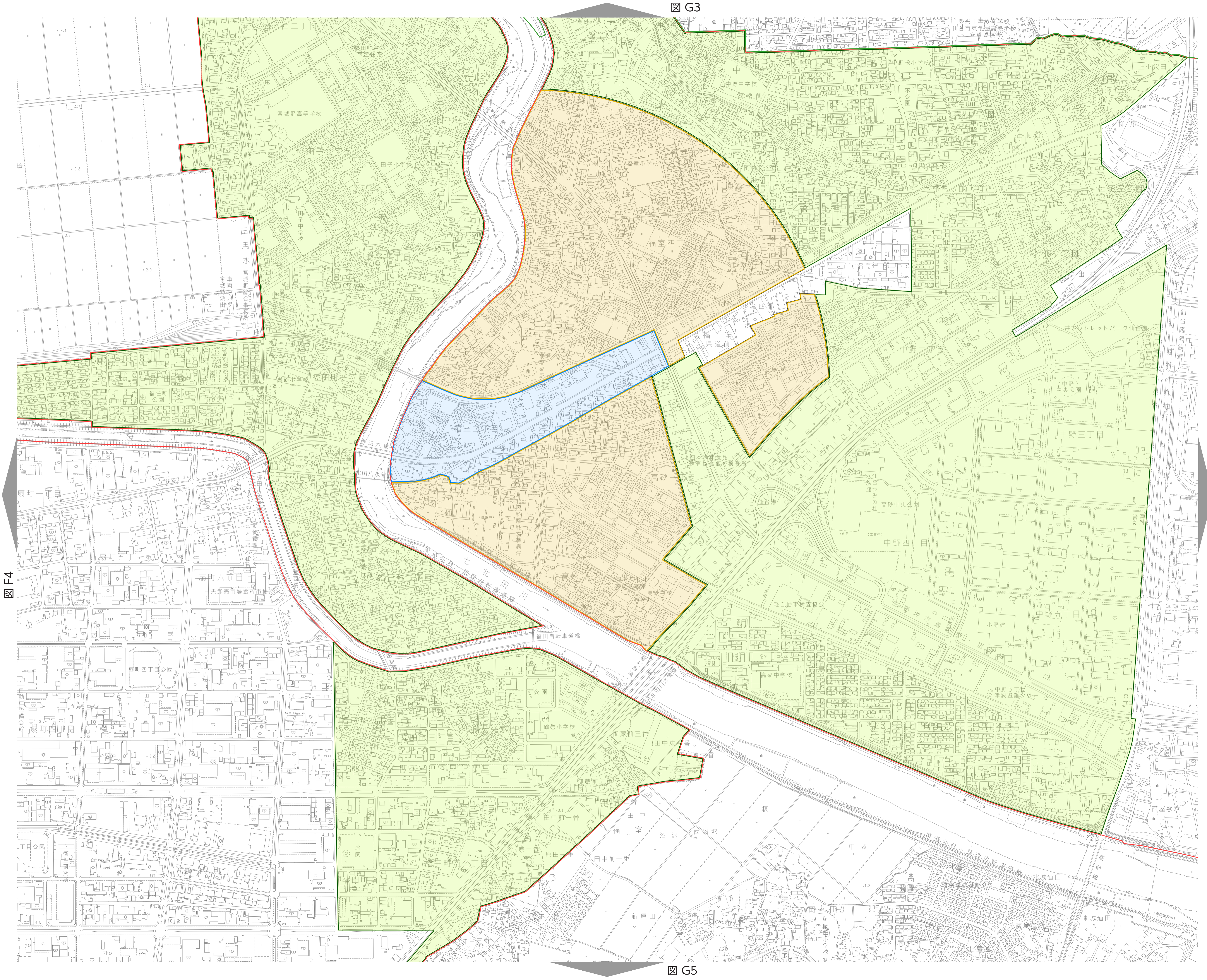
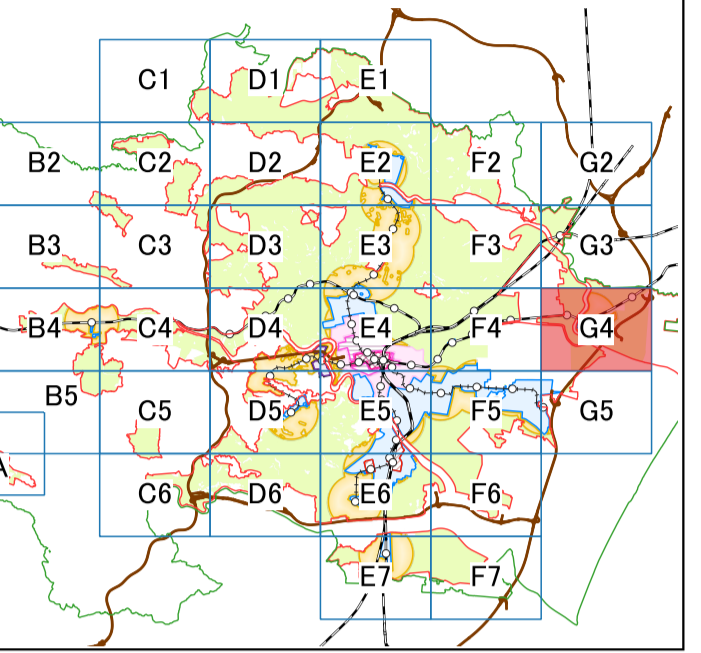


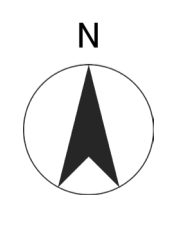
# 仙台市立地適正化計画 (中間案) 区域図

※本図面は中間案であるため、  
今後区域に変更が生じる可能性があります。

図 G4



- 【凡例】**
- 都市計画区域
  - 市街化区域
  - 都市機能誘導区域 (都市軸、交通結節点)
  - 生活利便施設集積促進区域 (法定外)



0 250 500 m

図 G5

図 F4

図 G3